

COMUNE DI RIMINI  
Direzione Lavori Pubblici e Qualità Urbana  
- Settore Infrastrutture e Grande Viabilità -

PROGETTO PER LA RIQUALIFICAZIONE URBANA E AMBIENTALE  
E IL RECUPERO DELLE VOCAZIONI IDENTITARIE DEI LUOGHI  
DELL'AREA TURISTICA DI RIMINI NORD

PROGETTO DEFINITIVO

PROGETTO GENERALE Geom. Marcello Antolini	INDAGINE GEOLOGICA Dott. Geol. Alessandro Merli INDAGINE ACUSTICA Dott.ssa Daniela Tonini
ELABORAZIONI GRAFICHE Studio Topocad PROGETTO OPERE STRUTTURALI Ing. Fabio Campedelli - Ing. Nicole Boschi	IL RESPONSABILE UNICO DEL PROCEDIMENTO Ing. Alberto Dellavalle

**TAV 4** LOTTO 1 Stralcio 2  
STATO DI FATTO-STATO DI PROGETTO  
PIANO PARTICELLARE

File: TAV\_PLANIMETRIA STATO DI FATTO CON SOVRAPPOSIZIONE STATO DI PROGETTO.dwg  
Scala:      Data:      Aggiornamento:

Planimetria generale



- STRADE LIMITROFE ALL'AREA DI INTERVENTO
- STAZIONE FERROVIARIA
- AREA DI INTERVENTO

FOGLIO	MAPPALE	TIPOLOGIA	PROPRIETA'	COD.FISCALE
28	2080	ZONA F 4.1 ZONA E3	COMUNE DI RAVENNA	00354730392
28	2089	ZONA F 4.1	COMUNE DI RAVENNA	=
=	2085	ZONA F 4.1	COMUNE DI RAVENNA	=
=	2098	ZONA F 4.1	COMUNE DI RAVENNA	=
=	2130	ZONA F 4.1	COMUNE DI RAVENNA	=
=	2095	ZONA F 4.1	COMUNE DI RAVENNA	=
=	2086	ZONA F 4.1	COMUNE DI RAVENNA	=
=	2094	ZONA F 4.1	COMUNE DI RAVENNA	=
=	230	ZONA F 4.1	COMUNE DI RIMINI	00304260409
=	2097	ZONA F 4.1	COMUNE DI RIMINI	=
=	2096	ZONA F 4.1	COMUNE DI RIMINI	=

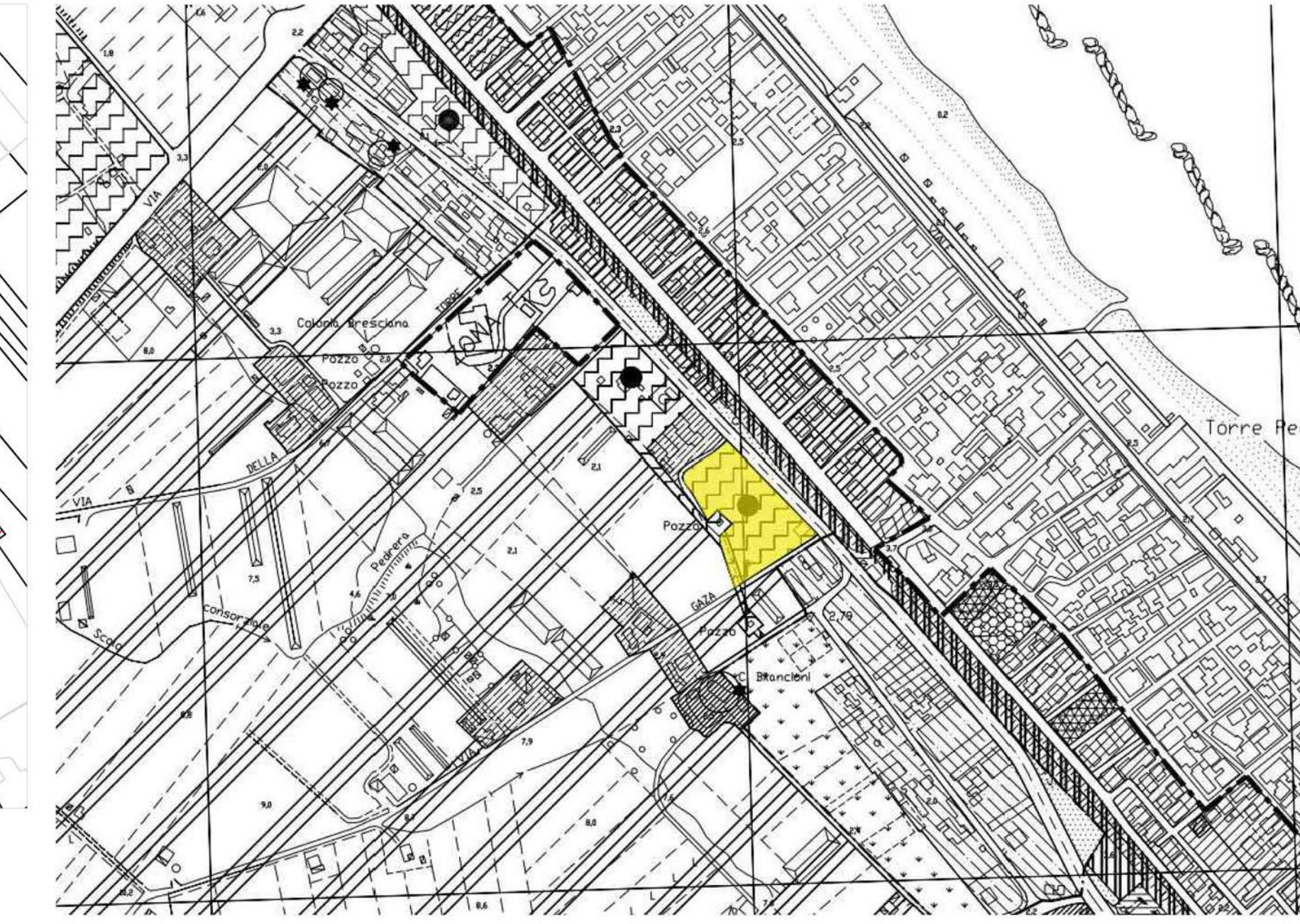
Piano particellare

Scala 1:1000



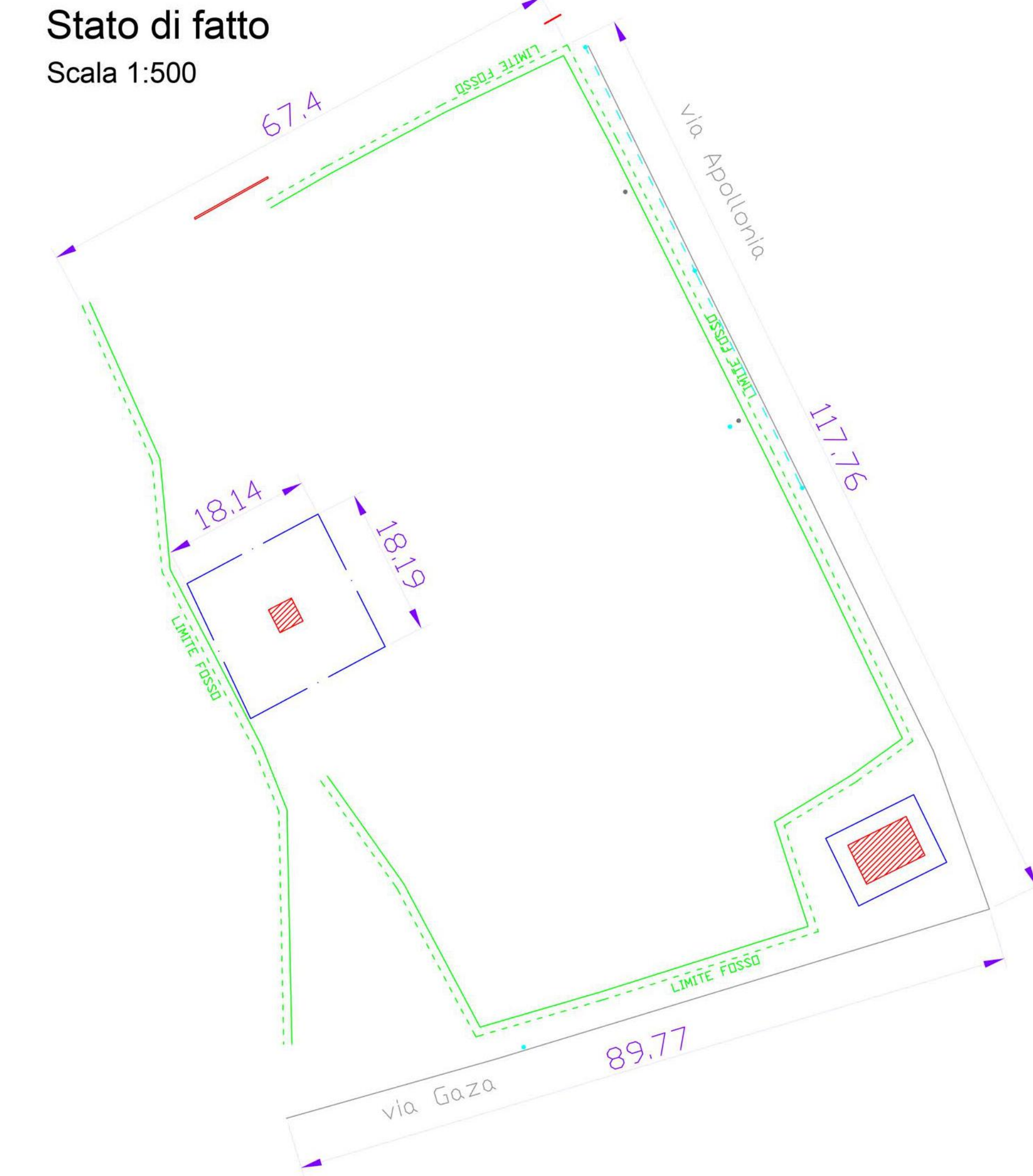
- AREE SOGGETTE AD ESPROPRIO
- AREA MERCATALE - PARCHEGGIO
- AREA DI PROPRIETA' COMUNE DI RAVENNA
- AREA DI PROPRIETA' COMUNE DI RIMINI
- AREA DI PROPRIETA' ROMAGNA ACQUE

P.R.G Tavola 3.2 - Utilizzo del suolo

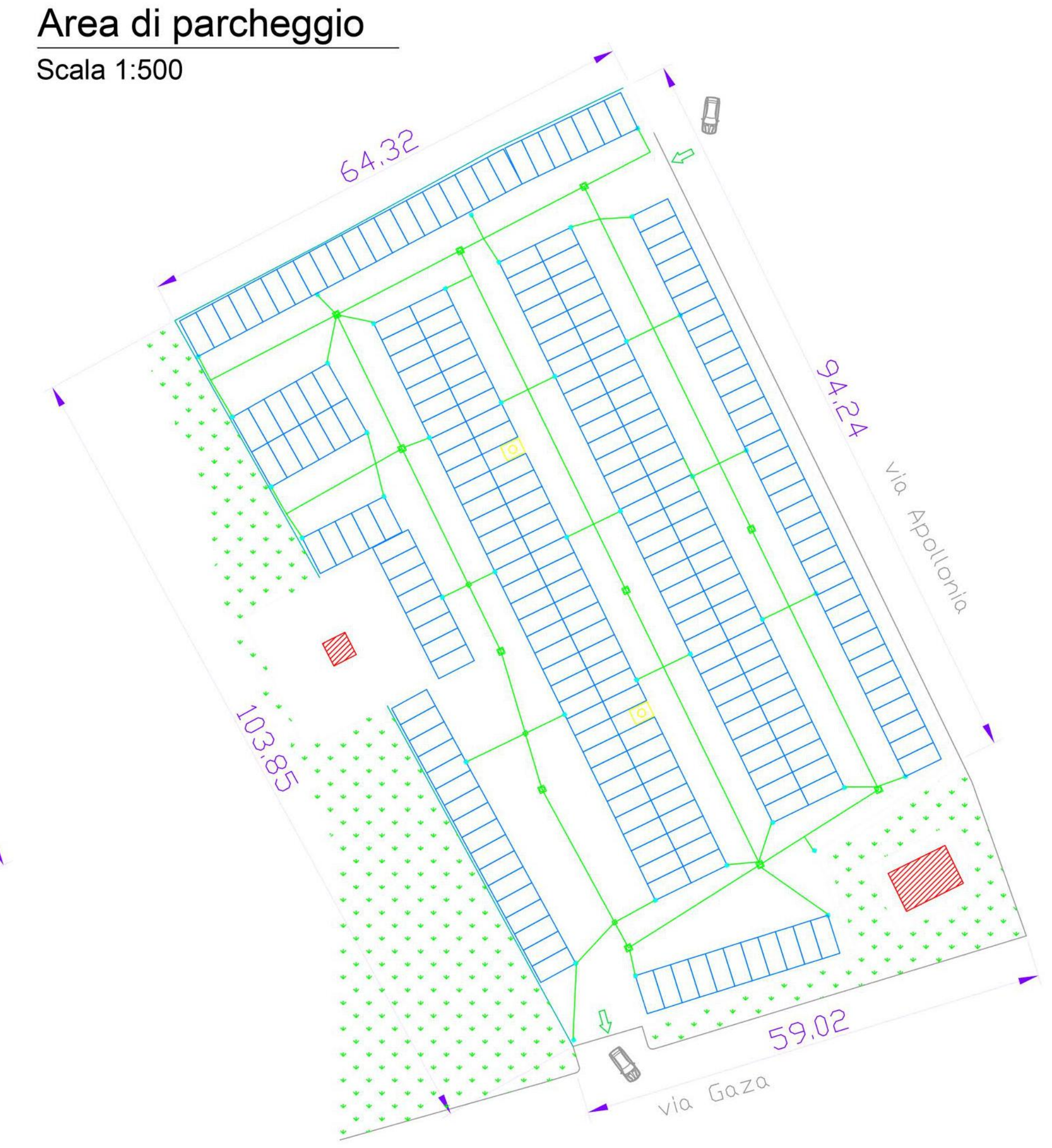


- ZONA F4.1: AREE PER ATTREZZATURE DI INTERESSE GENERALE PREVALENTEMENTE EDIFICATE
- da variare con procedimento unico titolo III L.R. 20/2000

Stato di fatto  
Scala 1:500



Area di parcheggio  
Scala 1:500



Area mercatale  
Scala 1:500

