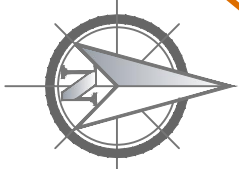


LEGENDA

- TOCS - Superficie di salita al decollo (Colore n. 170)
- AS - Superficie di avvicinamento (Colore n. 10)
- TS - Superficie di transizione (Colore n. 70)
- BALKED LANDING - Superficie di atterraggio interrotto (Colore n. 45)
- IHS - Superficie orizzontale interna (Colore n. 40)
- CS - Superficie conica (Colore n. 40)
- OHS - Superficie orizzontale esterna (Colore n. 40)
- Superficie di involucro (Colore n. 32)
- Limiti Comunali (Colore n. 10)
- ✕✕ Confine Aeroportuale (Colore n. 250)
- Terreno sporgente dal piano ostacoli (Colore n. 220)
- Confine Foglio Catastale (Colore n. 86)
- Particelle Catastali (Colore n. 252)



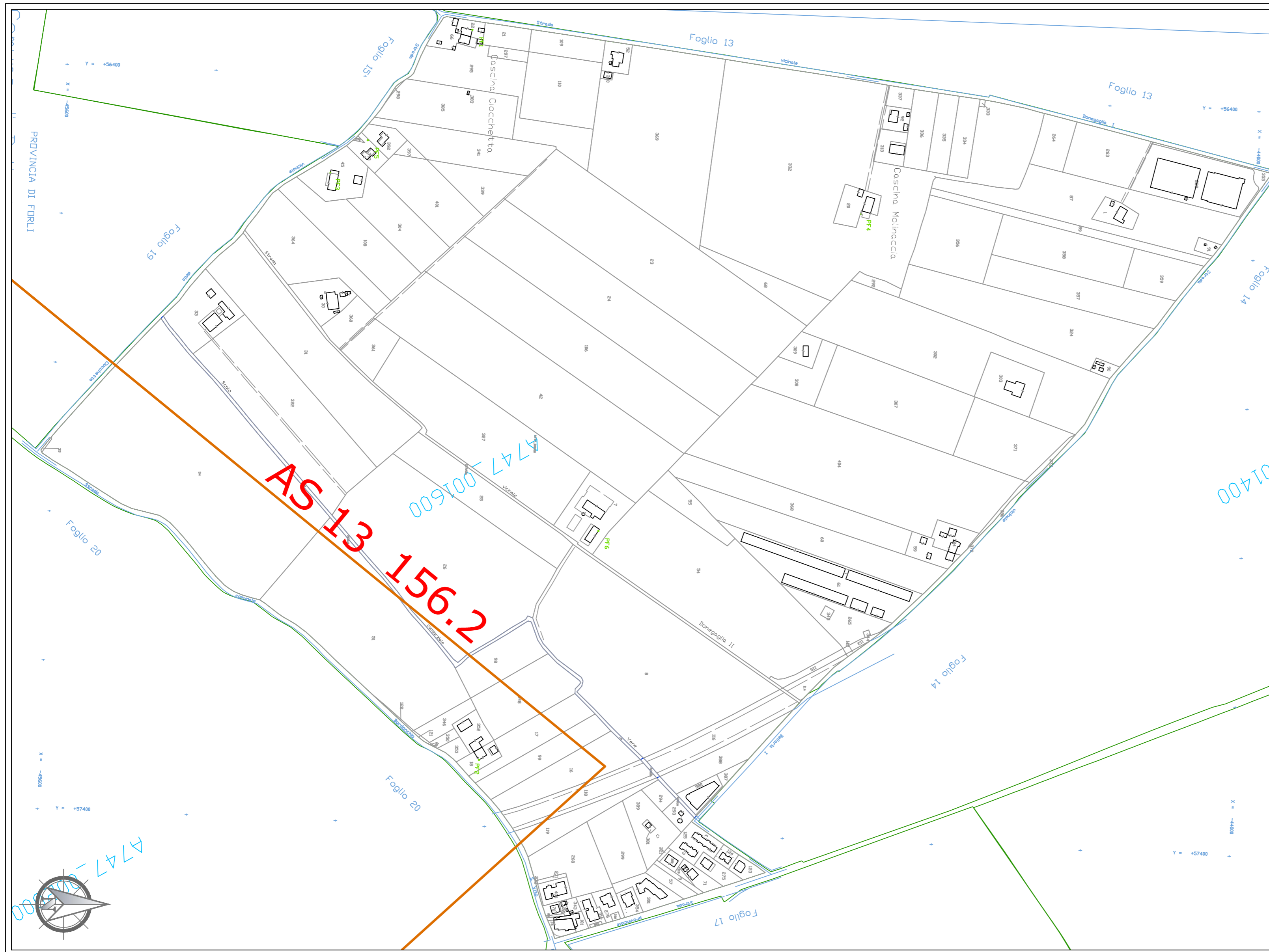
ENAC
ENTE NAZIONALE PER L'AVIAZIONE CIVILE

AEROPORTO INTERNAZIONALE di RIMINI E SAN MARINO

AIRIMINIUM

MAPPE DI VINCOLO LIMITAZIONI RELATIVE AGLI OSTACOLI E AI PERICOLI PER LA NAVIGAZIONE AEREA
(art. 707 commi 1.2.3.4 del Codice della Navigazione) - 2° Fase

Il Post Holder Progettazione 	L'Accountable Manager 	
PROGETTISTI Dott. Ing. Pierluigi Dini Dott. Ing. Biagio Picarella	COLLABORATORI   <small>Via SS Crocifisso, 19 95037 S.G. La Punta (CT)</small>	<small>Scale 1:4.000 Data 11/12/2017</small>
TAV. PC. 02 - Planimetria Catastale Foglio A747001500		<small>AIRimimum 2014 S.p.A. Prot. 795/DIR del 15.12.2017</small>



LEGENDA

- TOCS - Superficie di salita al decollo (Colore n. 170)
- AS - Superficie di avvicinamento (Colore n. 10)
- TS - Superficie di transizione (Colore n. 70)
- BALKED LANDING - Superficie di atterraggio interrotto (Colore n. 45)
- IHS - Superficie orizzontale interna (Colore n. 40)
- CS - Superficie conica (Colore n. 40)
- OHS - Superficie orizzontale esterna (Colore n. 40)
- Superficie di inviluppo (Colore n. 32)
- Limiti Comunali (Colore n. 10)
- X X Confine Aeroportuale (Colore n. 250)
- Terreno sporgente dal piano ostacoli (Colore n. 220)
- Confine Foglio Catastale (Colore n. 86)
- Particelle Catastali (Colore n. 252)

ENAC
ENTE NAZIONALE PER L'AVIAZIONE CIVILE

AEROPORTO INTERNAZIONALE di RIMINI E SAN MARINO

AIRMINIUM

MAPPE DI VINCOLO LIMITAZIONI RELATIVE AGLI OSTACOLI E AI PERICOLI PER LA NAVIGAZIONE AEREA (art. 707 commi 1.2.3.4 del Codice della Navigazione) - 2° Fase

Il Post Holder Progettazione:

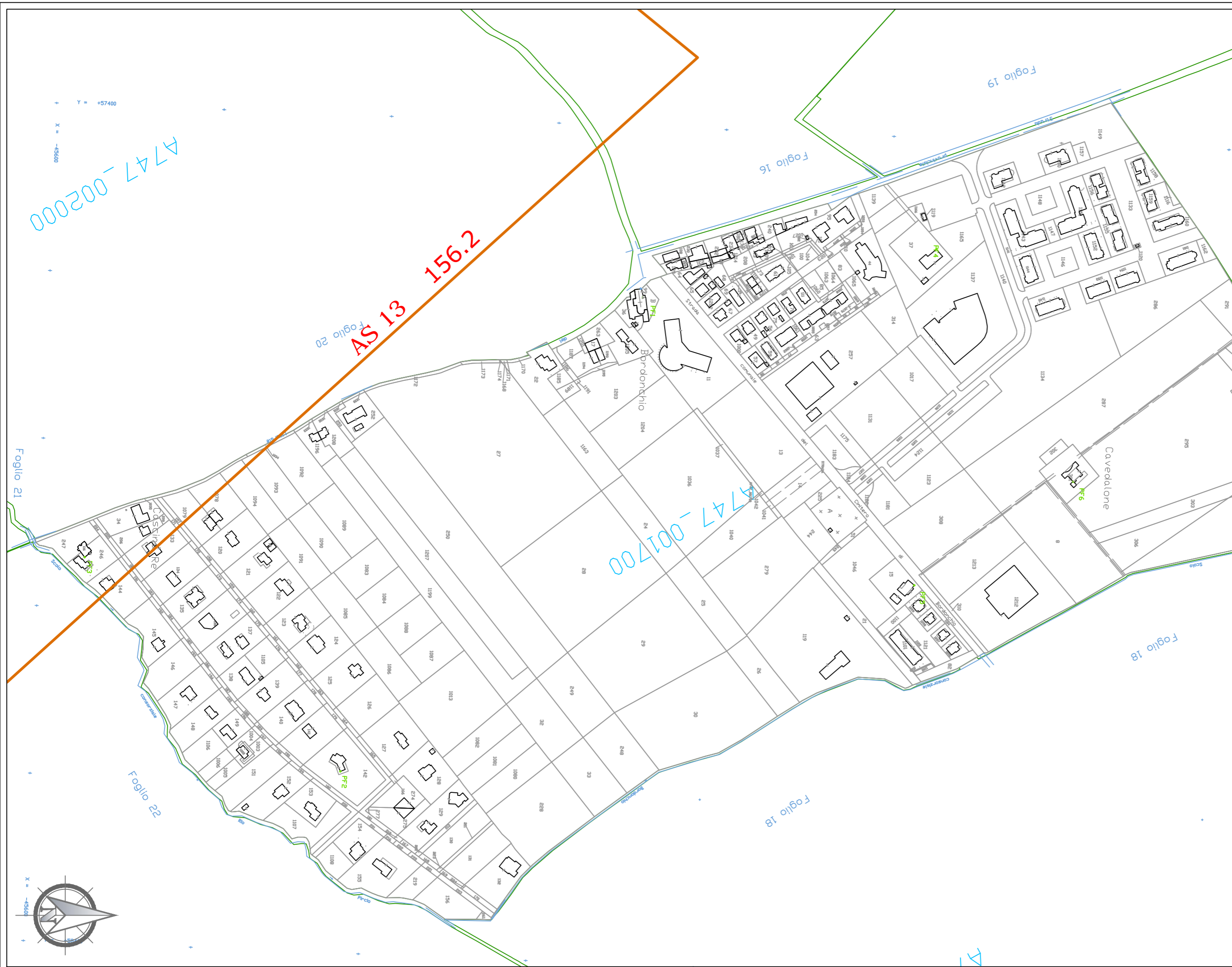
L'Accountable Manager:

PROGETTISTI		COLLABORATORI	
Dot. Ing. Pierluigi Dini			Gis Design
Dot. Ing. Biagio Picarella		Via SS Confine, 19 99037 S.G. La Parola (CT)	

TAV. PC. 03 - Planimetria Catastale Foglio A747001600

AIRminium 2014 S.p.A. Prot. 795/DIR del 15.12.2017

Scale: 1:4,000
Data: 11/12/2017



LEGENDA

- TOCS - Superficie di salita al decollo (Colore n. 170)
- AS - Superficie di avvicinamento (Colore n. 10)
- TS - Superficie di transizione (Colore n. 70)
- BALKED LANDING - Superficie di atterraggio interrotto (Colore n. 45)
- IHS - Superficie orizzontale interna (Colore n. 40)
- CS - Superficie conica (Colore n. 40)
- OHS - Superficie orizzontale esterna (Colore n. 40)
- Superficie di involucro (Colore n. 32)
- Limiti Comunali (Colore n. 10)
- ✕✕ Confine Aeroportuale (Colore n. 250)
- Terreno sporgente dal piano ostacoli (Colore n. 220)
- Confine Foglio Catastale (Colore n. 86)
- Particelle Catastali (Colore n. 252)



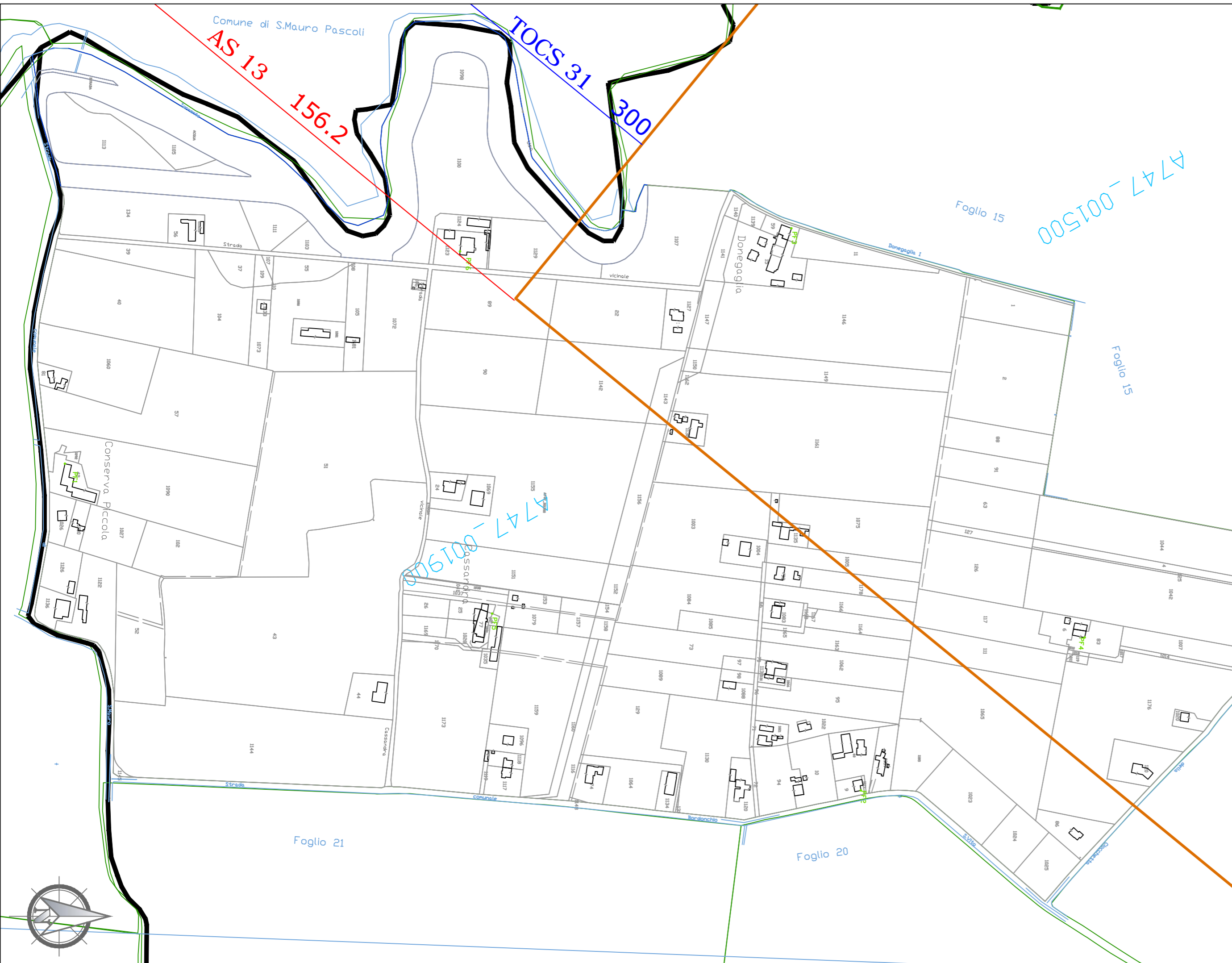
**AEROPORTO INTERNAZIONALE
di RIMINI E SAN MARINO**

MAPPE DI VINCOLO LIMITAZIONI RELATIVE AGLI OSTACOLI E AI
PERICOLI PER LA NAVIGAZIONE AEREA
(art. 707 commi 1,2,3,4 del Codice della Navigazione) - 2° Fase



Il Post Holder Progettazione 	L'Accountable Manager 
PROGETTISTI Dott. Ing. Pierluigi Dini Dott. Ing. Biagio Picarella	COLLABORATORI  Gis Design <small>servizi per l'ingegneria s.r.l.</small> Via SS Crocifisso, 19 47037 S.G. La Punta (CT)
TAV. PC. 04 - Planimetria Catastale Foglio A747001700	
<small>AIRiminum 2014 S.p.A. Prot. 795/DIR del 15.12.2017</small>	<small>Scala: 1:4.000 Data 11/12/2017</small>

- LEGENDA**
- TOCS - Superficie di salita al decollo (Colore n. 170)
 - AS - Superficie di avvicinamento (Colore n. 10)
 - TS - Superficie di transizione (Colore n. 70)
 - BALKED LANDING - Superficie di atterraggio interrotto (Colore n. 45)
 - IHS - Superficie orizzontale interna (Colore n. 40)
 - CS - Superficie conica (Colore n. 40)
 - OHS - Superficie orizzontale esterna (Colore n. 40)
 - Superficie di inviluppo (Colore n. 32)
 - Limiti Comunali (Colore n. 10)
 - ✕✕ Confine Aeroportuale (Colore n. 250)
 - Terreno sporgente dal piano ostacoli (Colore n. 220)
 - Confine Foglio Catastale (Colore n. 86)
 - Particelle Catastali (Colore n. 252)

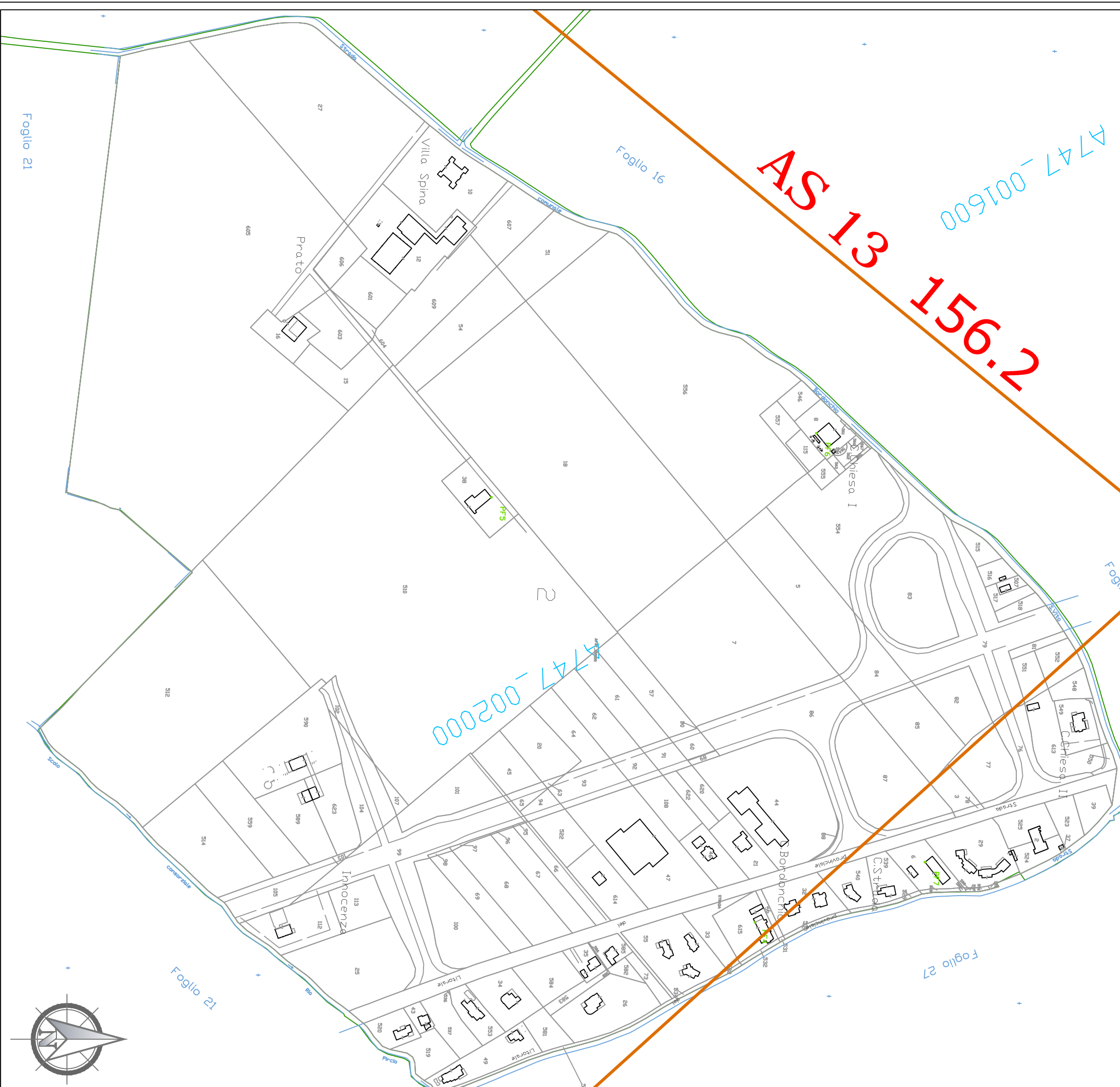




**AEROPORTO INTERNAZIONALE
di RIMINI E SAN MARINO**

MAPPE DI VINCOLO LIMITAZIONI RELATIVE AGLI OSTACOLI E AI
PERICOLI PER LA NAVIGAZIONE AEREA
(art. 707 commi 1,2,3,4 del Codice della Navigazione) - 2° Fase

<p>Il Post Holder Progettazione</p> 	<p>L'Accountable Manager</p> <p><i>Samuele Balconi</i></p>
<p>PROGETTISTI</p> <p>Dott. Ing. Pierluigi Dini</p> <p>Dott. Ing. Biagio Picarella</p>	<p>COLLABORATORI</p> <p><i>[Signature]</i></p> <p>Gis Design SERVIZI PER L'INGEGNERIA</p> <p>Via SS Crocifisso, 19 95037 S.G. La Punta (CT)</p>
<p>TAV. PC. 05 - Planimetria Catastale Foglio A747001900</p>	
<p>AIRimum 2014 S.p.A. Prot. 795/DIR del 15.12.2017</p> <p>Scala: 1:4.000 Data: 11/12/2017</p>	



LEGENDA

- TOCS - Superficie di salita al decollo (Colore n. 170)
- AS - Superficie di avvicinamento (Colore n. 10)
- TS - Superficie di transizione (Colore n. 70)
- BALKED LANDING - Superficie di atterraggio interrotto (Colore n. 45)
- IHS - Superficie orizzontale interna (Colore n. 40)
- CS - Superficie conica (Colore n. 40)
- OHS - Superficie orizzontale esterna (Colore n. 40)
- Superficie di involucro (Colore n. 32)
- Limiti Comunali (Colore n. 10)
- ✕✕ Confine Aeroportuale (Colore n. 250)
- Terreno sporgente dal piano ostacoli (Colore n. 220)
- Confine Foglio Catastale (Colore n. 86)
- Particelle Catastali (Colore n. 252)

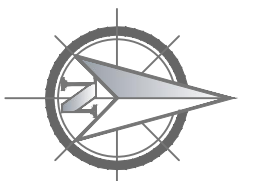
Foglio 21

Foglio 16

Foglio 6

Foglio 27

Foglio 21

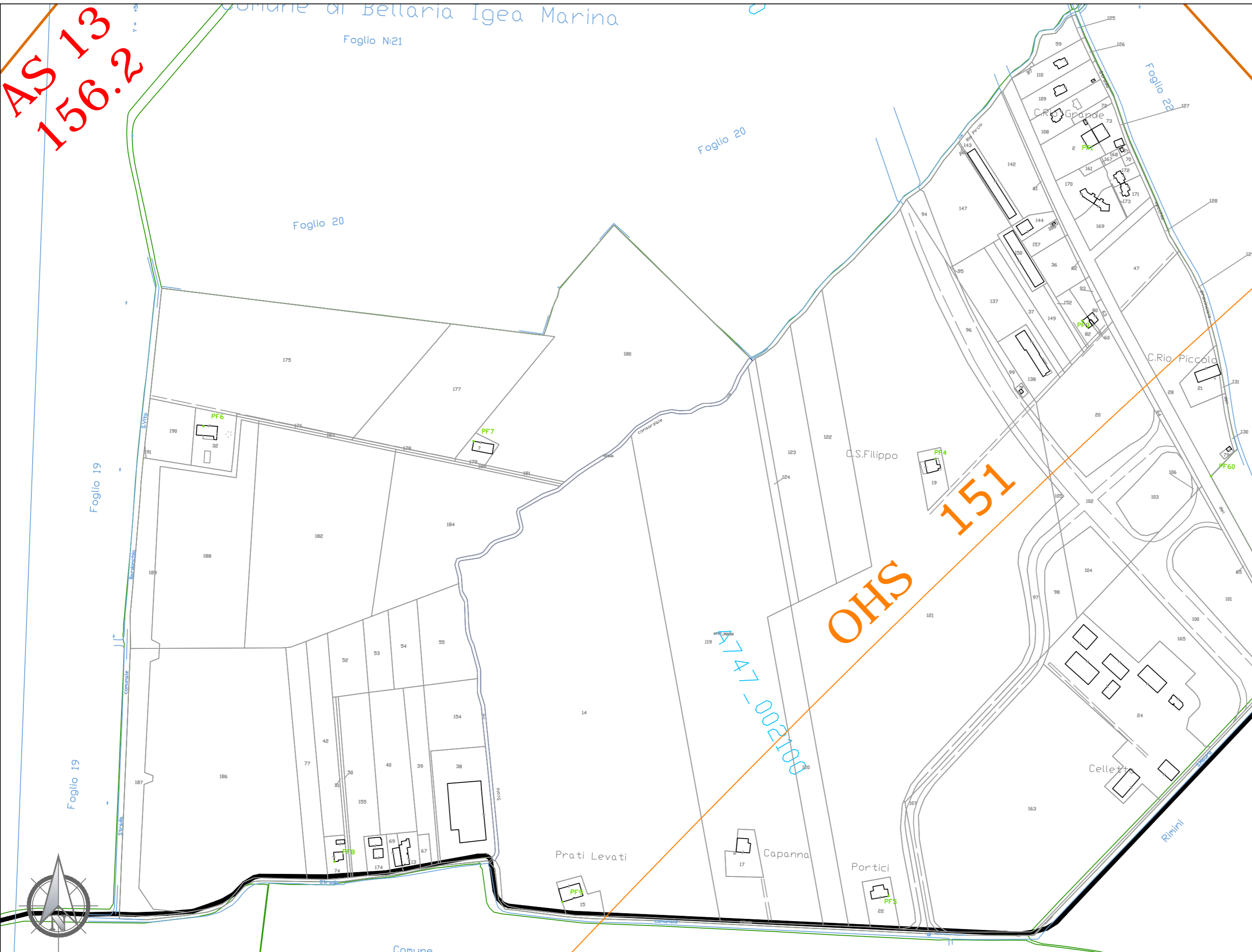


AEROPORTO INTERNAZIONALE di RIMINI E SAN MARINO

MAPPE DI VINCOLO LIMITAZIONI RELATIVE AGLI OSTACOLI E AI PERICOLI PER LA NAVIGAZIONE AEREA (art. 707 commi 1.2.3.4 del Codice della Navigazione) - 2° Fase

Il Post Holder Progettazione 	L'Accountable Manager 	
PROGETTISTI Dott. Ing. Pierluigi Dini Dott. Ing. Biagio Picarella	COLLABORATORI <small>Via SS Crocifisso, 19 95037 S.G. La Punta (CT)</small>	
TAV. PC. 06 - Planimetria Catastale Foglio A747002000		AIRimum 2014 S.p.A. Prot. 795/DIR del 15.12.2017 Scale: 1:4.000 Data: 11/12/2017

AS 13
156.2



LEGENDA

- TOCS - Superficie di salita al decollo (Colore n. 170)
- AS - Superficie di avvicinamento (Colore n. 10)
- TS - Superficie di transizione (Colore n. 70)
- BALKED LANDING - Superficie di atterraggio interrotto (Colore n. 45)
- IHS - Superficie orizzontale interna (Colore n. 40)
- CS - Superficie conica (Colore n. 40)
- OHS - Superficie orizzontale esterna (Colore n. 40)
- Superficie di involucro (Colore n. 32)
- Limiti Comunali (Colore n. 10)
- Confine Aeroportuale (Colore n. 250)
- Terreno sporgente dal piano ostacoli (Colore n. 220)
- Confine Foglio Catastale (Colore n. 86)
- Particelle Catastali (Colore n. 252)

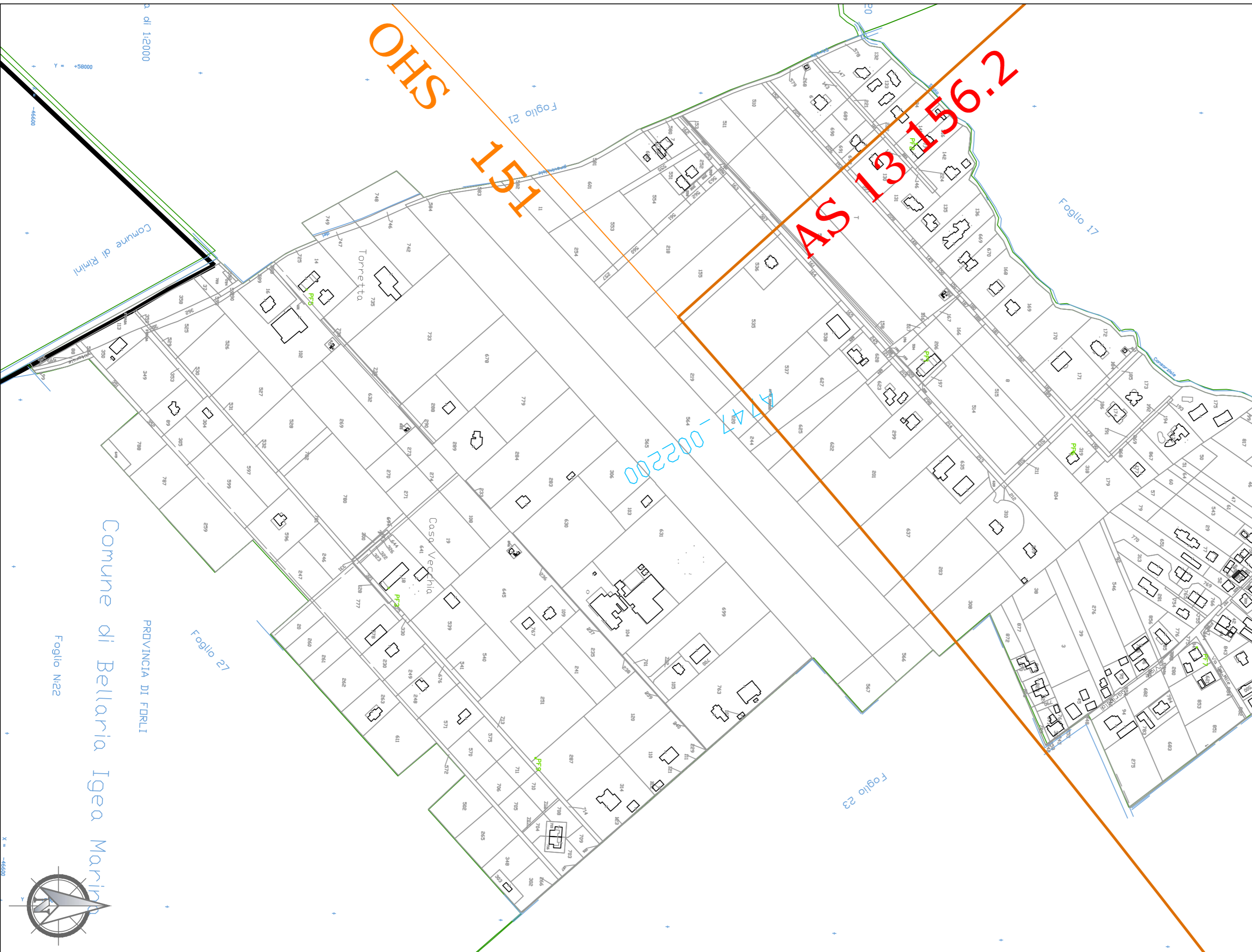


**AEROPORTO INTERNAZIONALE
di RIMINI E SAN MARINO**

MAPPE DI VINCOLO LIMITAZIONI RELATIVE AGLI OSTACOLI E AI
PERICOLI PER LA NAVIGAZIONE AEREA
(art. 707 commi 1,2,3,4 del Codice della Navigazione) - 2° Fase

<p>Il Post Holder, Progettazione</p> 	<p>L'Accountable Manager</p> <p><i>Samuele Balconi</i></p>
<p>PROGETTISTI</p> <p>Dott. Ing. Pierluigi Dini</p> <p>Dott. Ing. Biagio Picarella</p>	<p>COLLABORATORI</p> <p><i>[Signature]</i></p> <p>Gis Design SERVIZI PER CANTIERI S.p.A.</p> <p>Via SS Crocifisso, 19 95037 S.G. La Punta (CT)</p>
<p>TAV. PC. 07 - Planimetria Catastale Foglio A747002100</p>	
<p>AIRimum 2014 S.p.A. Prot. 795/DIR del 15.12.2017</p>	
<p>Scala: 1:4.000</p> <p>Data: 11/12/2017</p>	

- LEGENDA**
- TOCS - Superficie di salita al decollo (Colore n. 170)
 - AS - Superficie di avvicinamento (Colore n. 10)
 - TS - Superficie di transizione (Colore n. 70)
 - BALKED LANDING - Superficie di atterraggio interrotto (Colore n. 45)
 - IHS - Superficie orizzontale interna (Colore n. 40)
 - CS - Superficie conica (Colore n. 40)
 - OHS - Superficie orizzontale esterna (Colore n. 40)
 - Superficie di inviluppo (Colore n. 32)
 - Limiti Comunali (Colore n. 10)
 - ✕✕ Confine Aeroportuale (Colore n. 250)
 - Terreno sporgente dal piano ostacoli (Colore n. 220)
 - Confine Foglio Catastale (Colore n. 86)
 - Particelle Catastali (Colore n. 252)





**AEROPORTO INTERNAZIONALE
di RIMINI E SAN MARINO**

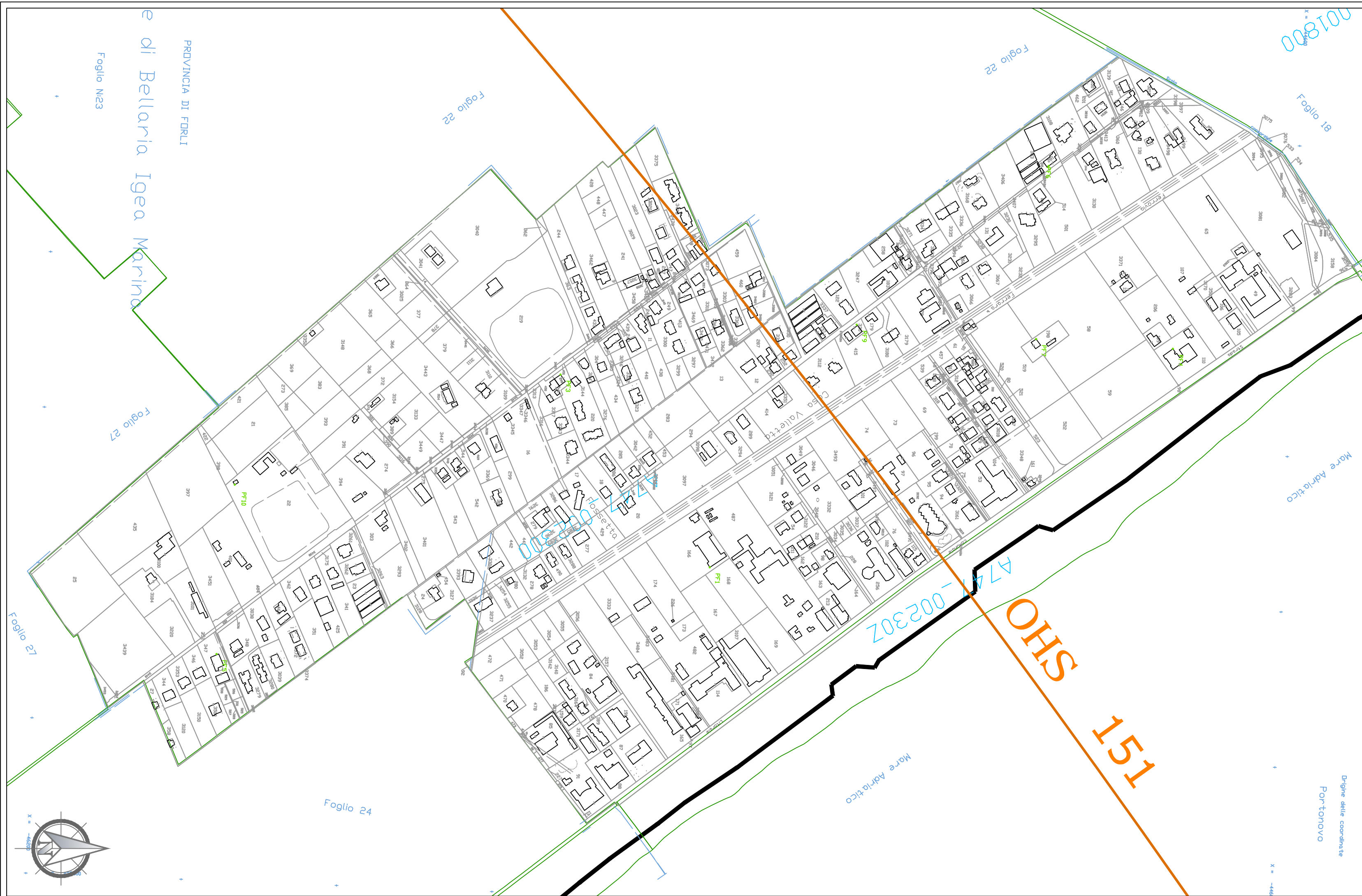


MAPPE DI VINCOLO LIMITAZIONI RELATIVE AGLI OSTACOLI E AI
PERICOLI PER LA NAVIGAZIONE AEREA
(art. 707 commi 1,2,3,4 del Codice della Navigazione) - 2° Fase

<p>Il Post Holder, Progettazione</p> 	<p>L'Accountable Manager</p> 
<p>PROGETTISTI</p> <p>Dott. Ing. Pierluigi Dini</p>	<p>COLLABORATORI</p> 
<p>Dott. Ing. Biagio Picarella</p>	
<p>TAV. PC. 08 - Planimetria Catastale Foglio A747002100</p>	
<p>AIRiminium 2014 S.p.A. Prot. 795/DIR del 15.12.2017</p>	
<p>Scala: 1:4.000 Data: 11/12/2017</p>	

Comune di Bellaria Igea Marina
 PROVINCIA DI FORLÌ
 Foglio N22

- LEGENDA**
- TOCS - Superficie di salita al decollo (Colore n. 170)
 - AS - Superficie di avvicinamento (Colore n. 10)
 - TS - Superficie di transizione (Colore n. 70)
 - BALKED LANDING - Superficie di atterraggio interrotto (Colore n. 45)
 - IHS - Superficie orizzontale interna (Colore n. 40)
 - CS - Superficie conica (Colore n. 40)
 - OHS - Superficie orizzontale esterna (Colore n. 40)
 - Superficie di involucro (Colore n. 32)
 - Limiti Comunali (Colore n. 10)
 - ✕✕ Confine Aeroportuale (Colore n. 250)
 - Terreno sporgente dal piano ostacoli (Colore n. 220)
 - Confine Foglio Catastale (Colore n. 86)
 - Particelle Catastali (Colore n. 252)





**AEROPORTO INTERNAZIONALE
di RIMINI E SAN MARINO**

MAPPE DI VINCOLO LIMITAZIONI RELATIVE AGLI OSTACOLI E AI
PERICOLI PER LA NAVIGAZIONE AEREA
(art. 707 commi 1,2,3,4 del Codice della Navigazione) - 2° Fase

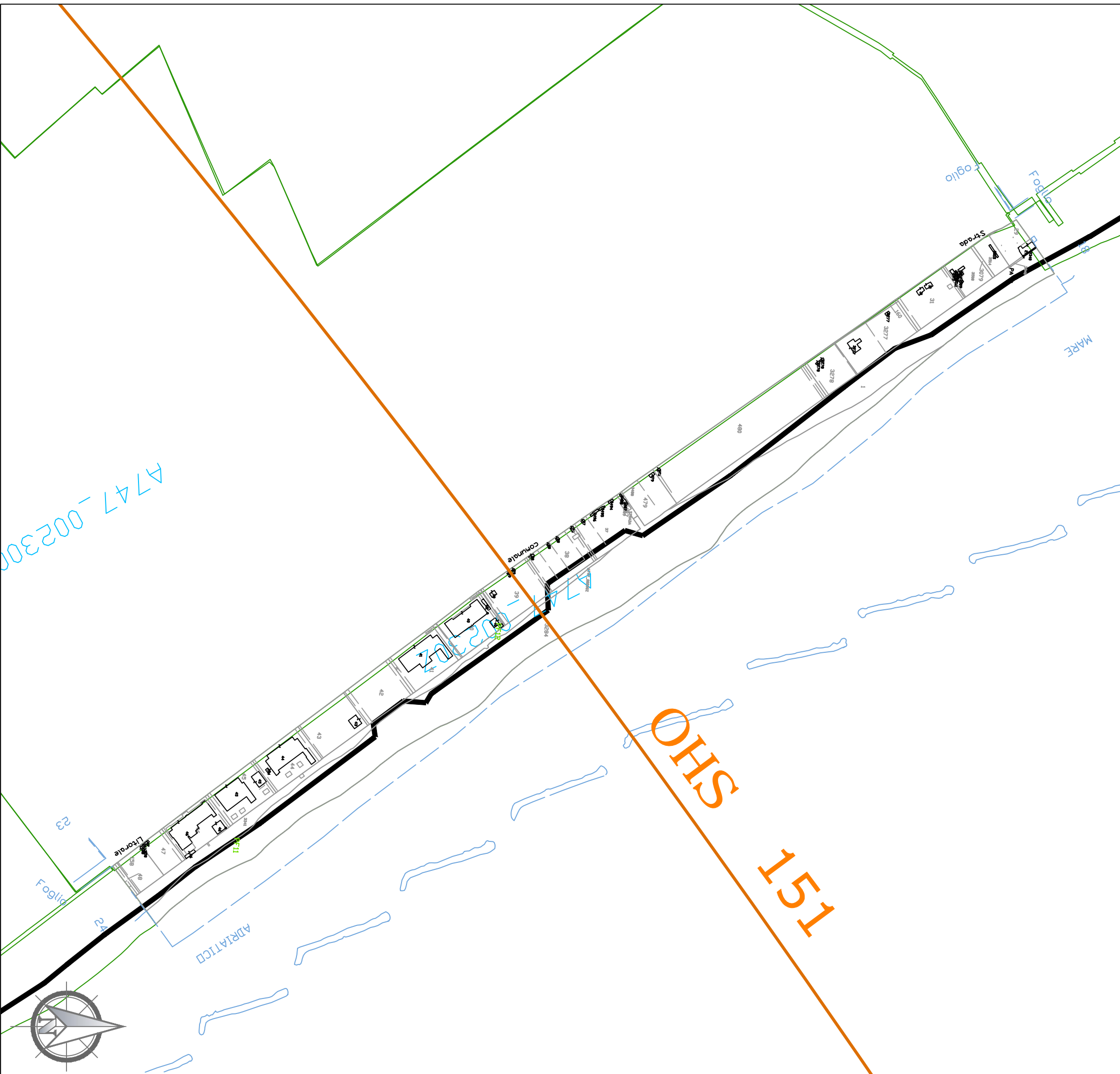


Il Post Holder Progettazione		L'Accountable Manager	
			
PROGETTISTI		COLLABORATORI	
Dott. Ing. Pierluigi Dini			
Dott. Ing. Biagio Picarella		Via SS Crocifisso, 19 46037 S.G. La Punta (CT)	
TAV. PC. 09 - Planimetria Catastale Foglio A747002300		AIRiminum 2014 S.p.A. Prot. 795/DIR del 15.12.2017	Scala 1:4,000
		Data 11/12/2017	

Origine delle coordinate
Portonovo

LEGENDA

- TOCS - Superficie di salita al decollo (Colore n. 170)
- AS - Superficie di avvicinamento (Colore n. 10)
- TS - Superficie di transizione (Colore n. 70)
- BALKED LANDING - Superficie di atterraggio interrotto (Colore n. 45)
- IHS - Superficie orizzontale interna (Colore n. 40)
- CS - Superficie conica (Colore n. 40)
- OHS - Superficie orizzontale esterna (Colore n. 40)
- Superficie di involucro (Colore n. 32)
- Limiti Comunali (Colore n. 10)
- ✕✕ Confine Aeroportuale (Colore n. 250)
- Terreno sporgente dal piano ostacoli (Colore n. 220)
- Confine Foglio Catastale (Colore n. 86)
- Particelle Catastali (Colore n. 252)





**AEROPORTO INTERNAZIONALE
di RIMINI E SAN MARINO**

MAPPE DI VINCOLO LIMITAZIONI RELATIVE AGLI OSTACOLI E AI
PERICOLI PER LA NAVIGAZIONE AEREA
(art. 707 commi 1.2.3.4 del Codice della Navigazione) - 2° Fase

Il Post Holder Progettazione 	L'Accountable Manager 
PROGETTISTI Dott. Ing. Pierluigi Dini Dott. Ing. Biagio Picarella	COLLABORATORI   Via SS Crocifisso, 19 95037 S.G. La Punta (CT)
TAV. PC. 10 - Planimetria Catastale Foglio A747002300	
AIRiminum 2014 S.p.A. Prot. 795/DIR del 15.12.2017	Scale: 1:4.000 Data: 11/12/2017