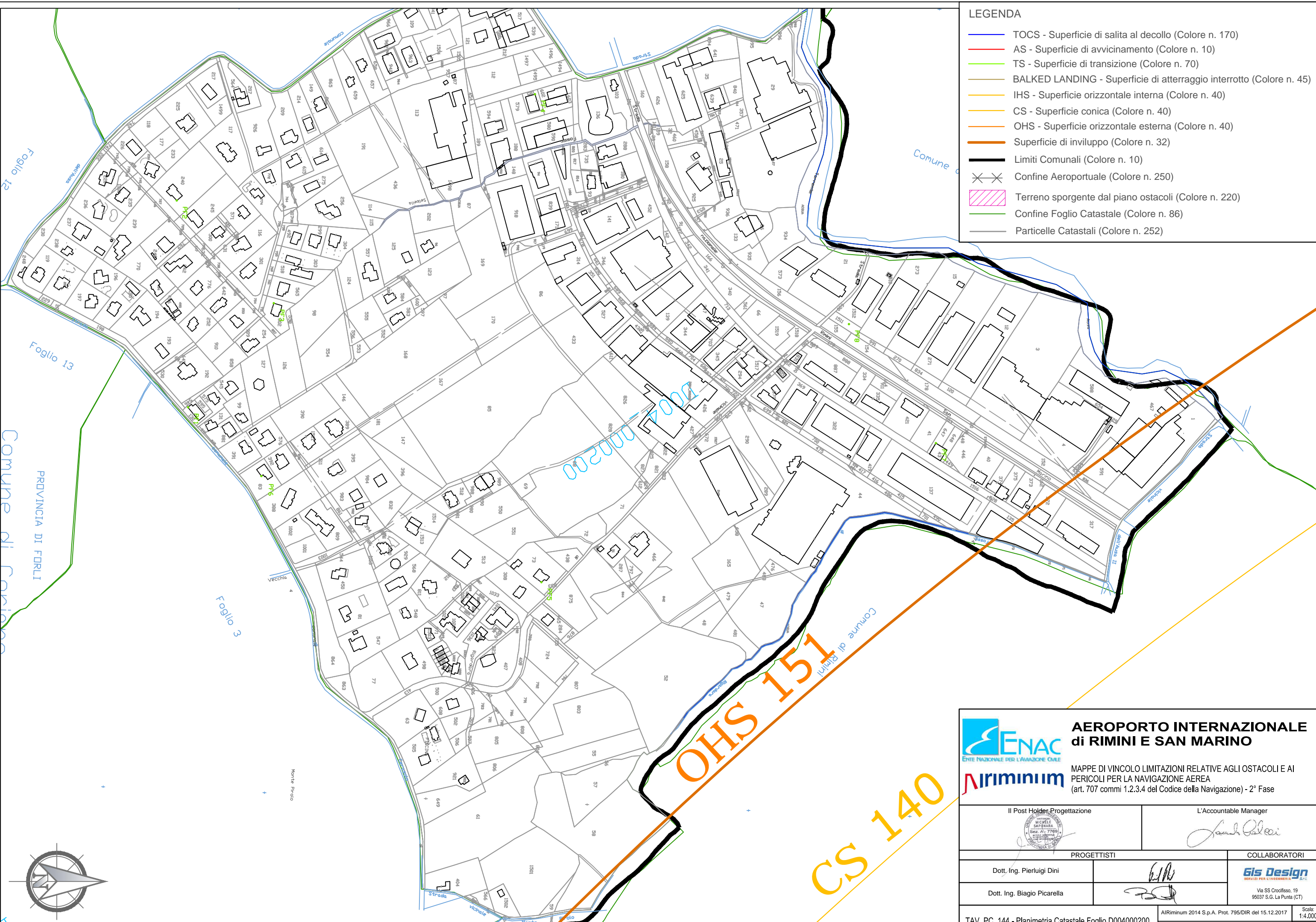


LEGENDA

- TOCS - Superficie di salita al decollo (Colore n. 170)
- AS - Superficie di avvicinamento (Colore n. 10)
- TS - Superficie di transizione (Colore n. 70)
- BALKED LANDING - Superficie di atterraggio interrotto (Colore n. 45)
- IHS - Superficie orizzontale interna (Colore n. 40)
- CS - Superficie conica (Colore n. 40)
- OHS - Superficie orizzontale esterna (Colore n. 40)
- Superficie di involucro (Colore n. 32)
- Limiti Comunali (Colore n. 10)
- ✕ ✕ Confine Aeroportuale (Colore n. 250)
- Terreno sporgente dal piano ostacoli (Colore n. 220)
- Confine Foglio Catastale (Colore n. 86)
- Particelle Catastali (Colore n. 252)




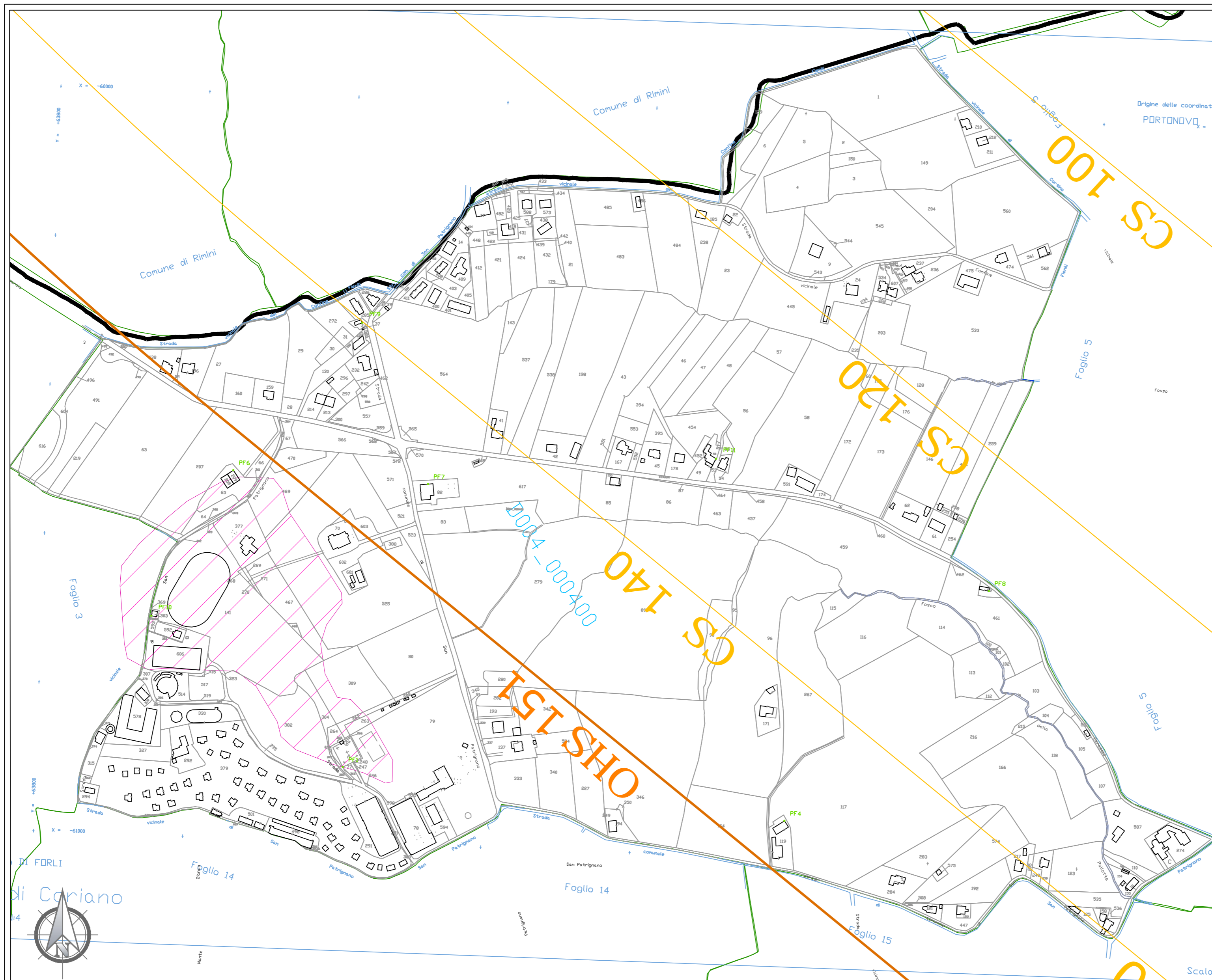
**ENAC**  
ENTE NAZIONALE PER L'AVIAZIONE CIVILE

**AEROPORTO INTERNAZIONALE di RIMINI E SAN MARINO**

**Airiminum**

MAPPE DI VINCOLO LIMITAZIONI RELATIVE AGLI OSTACOLI E AI PERICOLI PER LA NAVIGAZIONE AEREA  
(art. 707 commi 1.2.3.4 del Codice della Navigazione) - 2° Fase

Il Post Holder Progettazione		L'Accountable Manager	
 Dott. Ing. Pierluigi Dini		 L'Accountable Manager	
PROGETTISTI		COLLABORATORI	
Dott. Ing. Biagio Picarella		 Dott. Ing. Biagio Picarella	
		 Via SS Crocifisso, 19 95037 S.G. La Punta (CT)	



**LEGENDA**

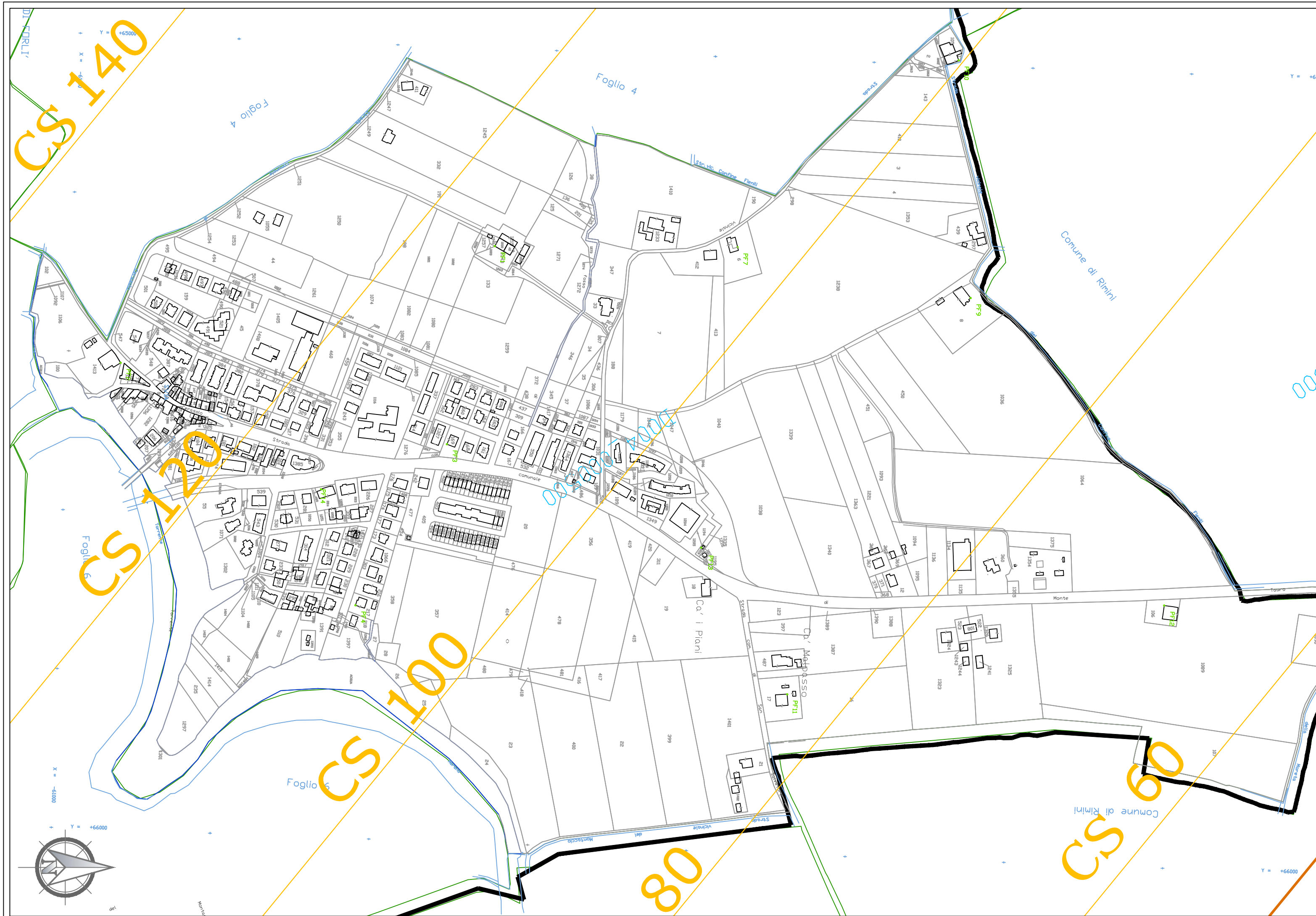
- TOCS - Superficie di salita al decollo (Colore n. 170)
- AS - Superficie di avvicinamento (Colore n. 10)
- TS - Superficie di transizione (Colore n. 70)
- BALKED LANDING - Superficie di atterraggio interrotto (Colore n. 45)
- IHS - Superficie orizzontale interna (Colore n. 40)
- CS - Superficie conica (Colore n. 40)
- OHS - Superficie orizzontale esterna (Colore n. 40)
- Superficie di inviluppo (Colore n. 32)
- Limiti Comunali (Colore n. 10)
- ✕✕ Confine Aeroportuale (Colore n. 250)
- Terreno sporgente dal piano ostacoli (Colore n. 220)
- Confine Foglio Catastale (Colore n. 86)
- Particelle Catastali (Colore n. 252)



**AEROPORTO INTERNAZIONALE  
di RIMINI E SAN MARINO**

MAPPE DI VINCOLO LIMITAZIONI RELATIVE AGLI OSTACOLI E AI PERICOLI PER LA NAVIGAZIONE AEREA (art. 707 commi 1,2,3,4 del Codice della Navigazione) - 2° Fase

<p style="font-size: x-small;">Il Post Holder Progettazione</p> 	<p style="font-size: x-small;">L'Accountable Manager</p> <p style="font-size: x-small;"><i>Luca Balconi</i></p>
<p style="font-size: x-small;">PROGETTISTI</p> <p style="font-size: x-small;">Dott. Ing. Pierluigi Dini</p> <p style="font-size: x-small;">Dott. Ing. Biagio Picarella</p>	<p style="font-size: x-small;">COLLABORATORI</p>  <p style="font-size: x-small;"><b>Gis Design</b></p> <p style="font-size: x-small;">Via SS Crocifisso, 19 96037 S.G. La Punta (CT)</p>
TAV. PC. 145 - Planimetria Catastale Foglio D004000400	AIRimum 2014 S.p.A. Prot. 795/DIR del 15.12.2017 Scale: 1:4.000 Data: 11/12/2017



**LEGENDA**

- TOCS - Superficie di salita al decollo (Colore n. 170)
- AS - Superficie di avvicinamento (Colore n. 10)
- TS - Superficie di transizione (Colore n. 70)
- BALKED LANDING - Superficie di atterraggio interrotto (Colore n. 45)
- IHS - Superficie orizzontale interna (Colore n. 40)
- CS - Superficie conica (Colore n. 40)
- OHS - Superficie orizzontale esterna (Colore n. 40)
- Superficie di inviluppo (Colore n. 32)
- Limiti Comunali (Colore n. 10)
- Confine Aeroportuale (Colore n. 250)
- Terreno sporgente dal piano ostacoli (Colore n. 220)
- Confine Foglio Catastale (Colore n. 86)
- Particelle Catastali (Colore n. 252)

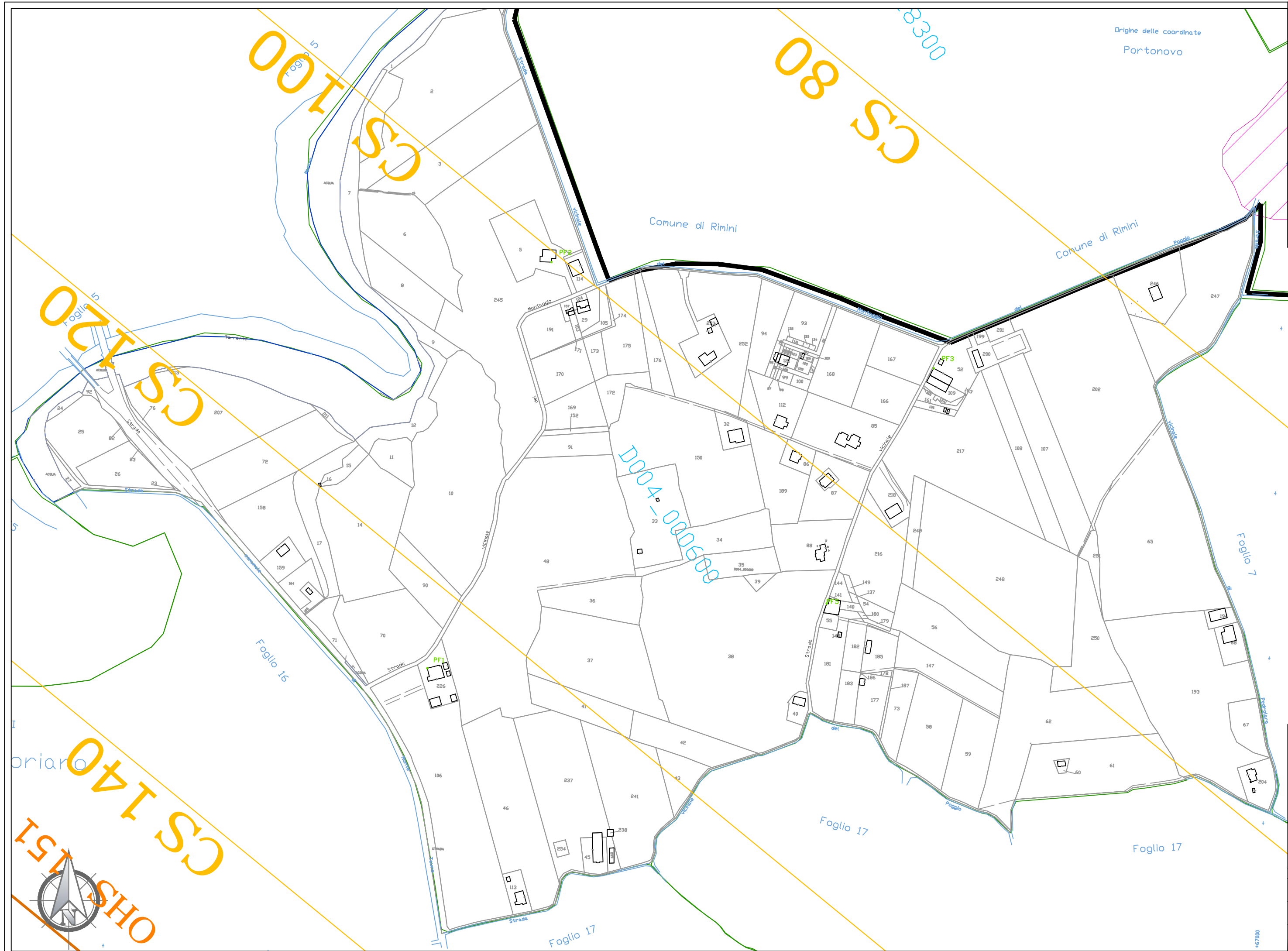


**AEROPORTO INTERNAZIONALE  
di RIMINI E SAN MARINO**




MAPPE DI VINCOLO LIMITAZIONI RELATIVE AGLI OSTACOLI E AI PERICOLI PER LA NAVIGAZIONE AEREA (art. 707 commi 1,2,3,4 del Codice della Navigazione) - 2° Fase

<p style="font-size: x-small;">Il Post Holder, Progettazione</p> 	<p style="font-size: x-small;">L'Accountable Manager</p> 
<p style="font-size: x-small;">PROGETTISTI</p> <p style="font-size: x-small;">Dott. Ing. Pierluigi Dini</p> <p style="font-size: x-small;">Dott. Ing. Biagio Picarella</p>	<p style="font-size: x-small;">COLLABORATORI</p>  <p style="font-size: x-small;"><b>Gis Design</b> SERVIZI PER L'INGEGNERIA S.r.l.</p> <p style="font-size: x-small;">Via SS Crocifisso, 19 95037 S.G. La Punta (CT)</p>
<p>TAV, PC. 146 - Planimetria Catastale Foglio D004000500</p>	
<p>AIRimum 2014 S.p.A. Prot. 795/DIR del 15.12.2017</p>	
<p>Scala: 1:4,000</p> <p>Data: 11/12/2017</p>	







**LEGENDA**

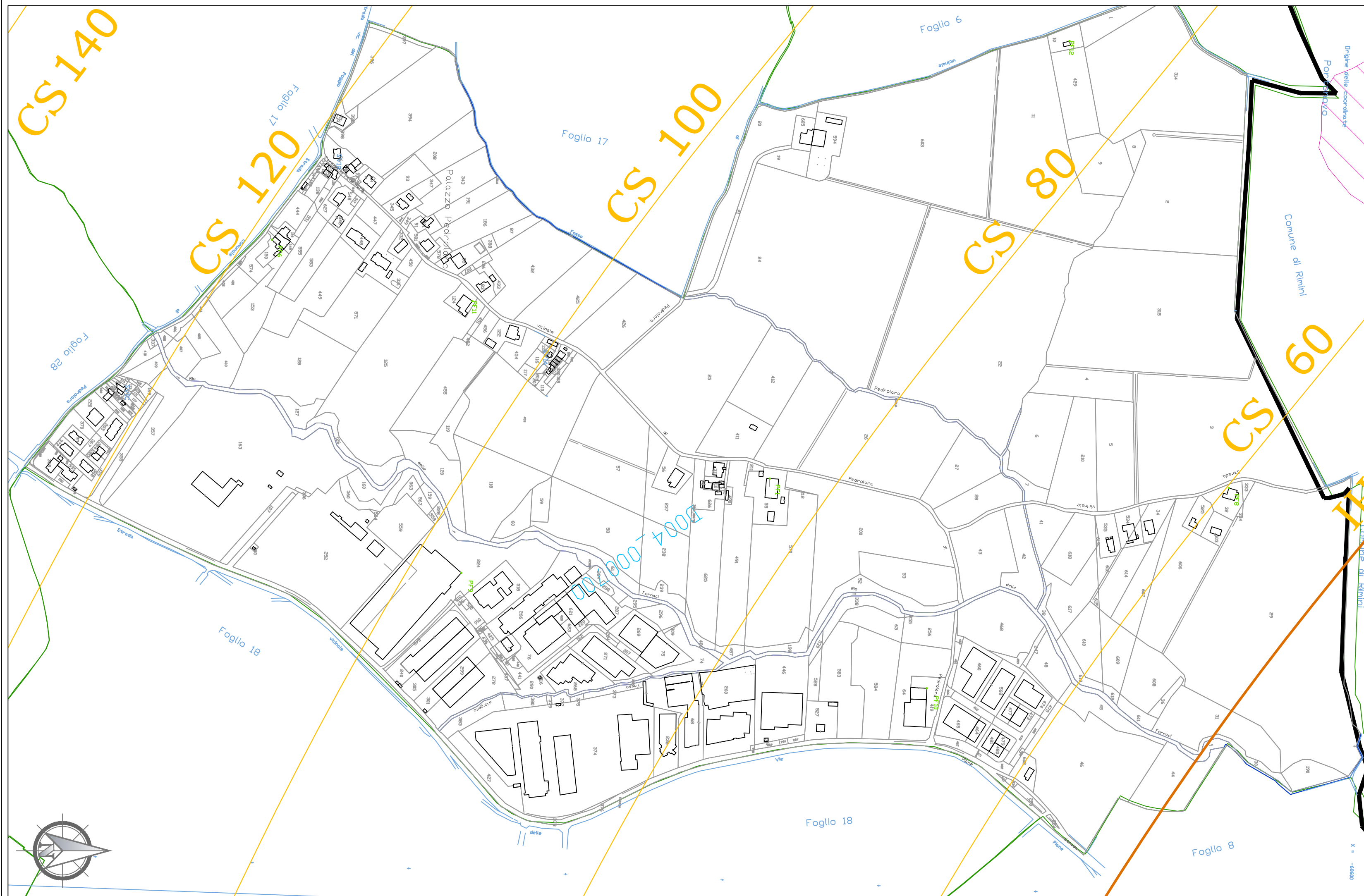
- TOCS - Superficie di salita al decollo (Colore n. 170)
- AS - Superficie di avvicinamento (Colore n. 10)
- TS - Superficie di transizione (Colore n. 70)
- BALKED LANDING - Superficie di atterraggio interrotto (Colore n. 45)
- IHS - Superficie orizzontale interna (Colore n. 40)
- CS - Superficie conica (Colore n. 40)
- OHS - Superficie orizzontale esterna (Colore n. 40)
- Superficie di inviluppo (Colore n. 32)
- Limiti Comunali (Colore n. 10)
- ✕✕ Confine Aeroportuale (Colore n. 250)
- ▨ Terreno sporgente dal piano ostacoli (Colore n. 220)
- Confine Foglio Catastale (Colore n. 86)
- Particelle Catastali (Colore n. 252)



**AEROPORTO INTERNAZIONALE  
di RIMINI E SAN MARINO**

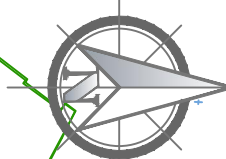
MAPPE DI VINCOLO LIMITAZIONI RELATIVE AGLI OSTACOLI E AI  
PERICOLI PER LA NAVIGAZIONE AEREA  
(art. 707 commi 1,2,3,4 del Codice della Navigazione) - 2° Fase

Il Post Holder Progettazione 	L'Accountable Manager 
PROGETTISTI Dott. Ing. Pierluigi Dini Dott. Ing. Biagio Picarella	COLLABORATORI   <p style="font-size: small;">Via SS Crocifisso, 19 95037 S.G. La Punta (CT)</p>
TAV. PC. 147 - Planimetria Catastale Foglio D004000600	
AIRiminum 2014 S.p.A. Prot. 795/DIR del 15.12.2017	Scale: 1:4,000 Data: 11/12/2017



**LEGENDA**

- TOCS - Superficie di salita al decollo (Colore n. 170)
- AS - Superficie di avvicinamento (Colore n. 10)
- TS - Superficie di transizione (Colore n. 70)
- BALKED LANDING - Superficie di atterraggio interrotto (Colore n. 45)
- IHS - Superficie orizzontale interna (Colore n. 40)
- CS - Superficie conica (Colore n. 40)
- OHS - Superficie orizzontale esterna (Colore n. 40)
- Superficie di inviluppo (Colore n. 32)
- Limiti Comunali (Colore n. 10)
- ✕✕ Confine Aeroportuale (Colore n. 250)
- Terreno sporgente dal piano ostacoli (Colore n. 220)
- Confine Foglio Catastale (Colore n. 86)
- Particelle Catastali (Colore n. 252)

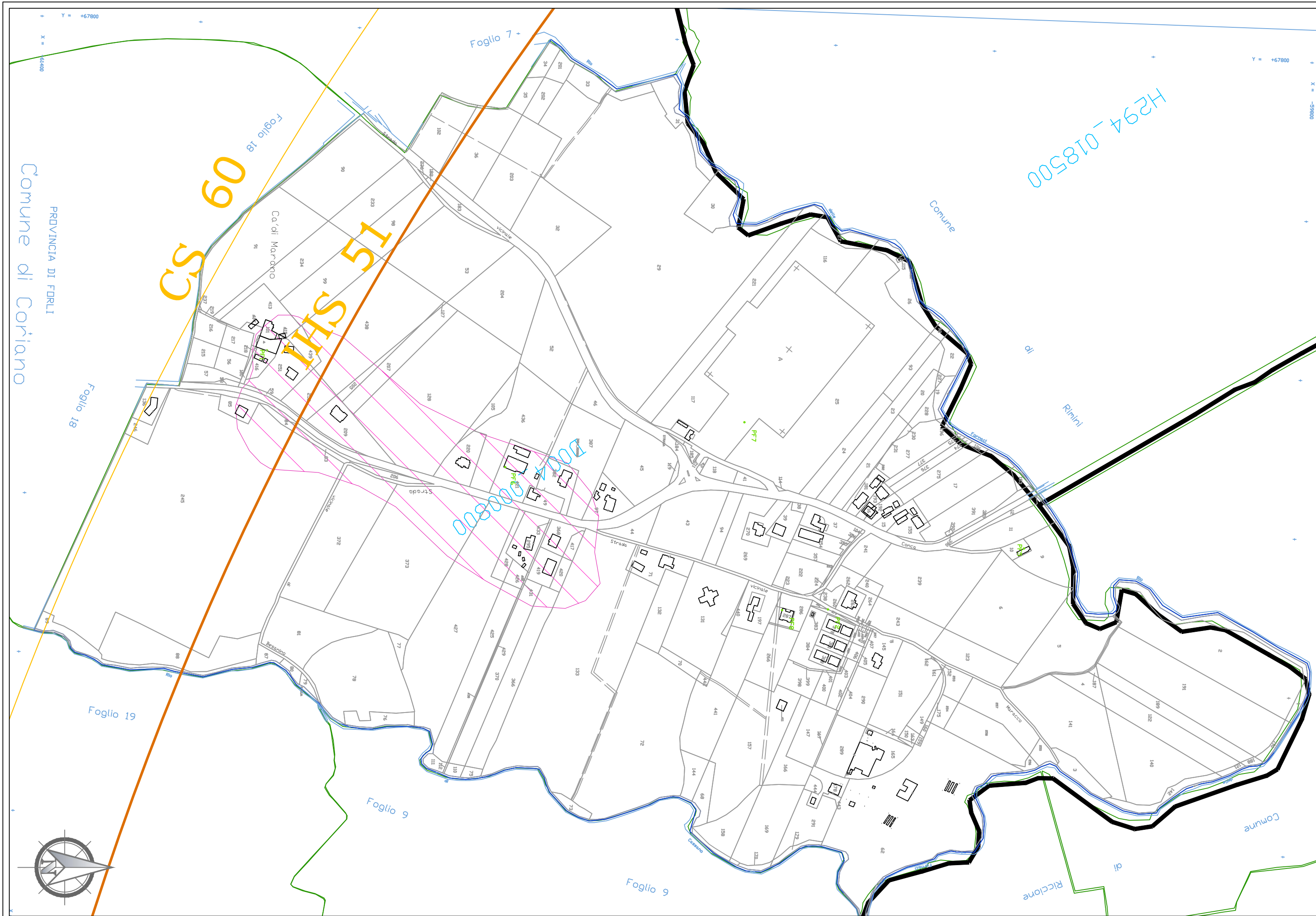




**AEROPORTO INTERNAZIONALE  
di RIMINI E SAN MARINO**

MAPPE DI VINCOLO LIMITAZIONI RELATIVE AGLI OSTACOLI E AI  
PERICOLI PER LA NAVIGAZIONE AEREA  
(art. 707 commi 1,2,3,4 del Codice della Navigazione) - 2ª Fase

Il Post Holder Progettazione 	L'Accountable Manager 
PROGETTISTI Dott. Ing. Pierluigi Dini Dott. Ing. Biagio Picarella	COLLABORATORI   <small>Via SS Crocifisso, 19 95037 S.G. La Punta (CT)</small>
TAV. PC. 148 - Planimetria Catastale Foglio D004000700	
AIRiminum 2014 S.p.A. Prot. 795/DIR del 15.12.2017	Scala: 1:4,000 Data: 11/12/2017



**LEGENDA**

- TOCS - Superficie di salita al decollo (Colore n. 170)
- AS - Superficie di avvicinamento (Colore n. 10)
- TS - Superficie di transizione (Colore n. 70)
- BALKED LANDING - Superficie di atterraggio interrotto (Colore n. 45)
- IHS - Superficie orizzontale interna (Colore n. 40)
- CS - Superficie conica (Colore n. 40)
- OHS - Superficie orizzontale esterna (Colore n. 40)
- Superficie di involucro (Colore n. 32)
- Limiti Comunali (Colore n. 10)
- ✕✕ Confine Aeroportuale (Colore n. 250)
- Terreno sporgente dal piano ostacoli (Colore n. 220)
- Confine Foglio Catastale (Colore n. 86)
- Particelle Catastali (Colore n. 252)



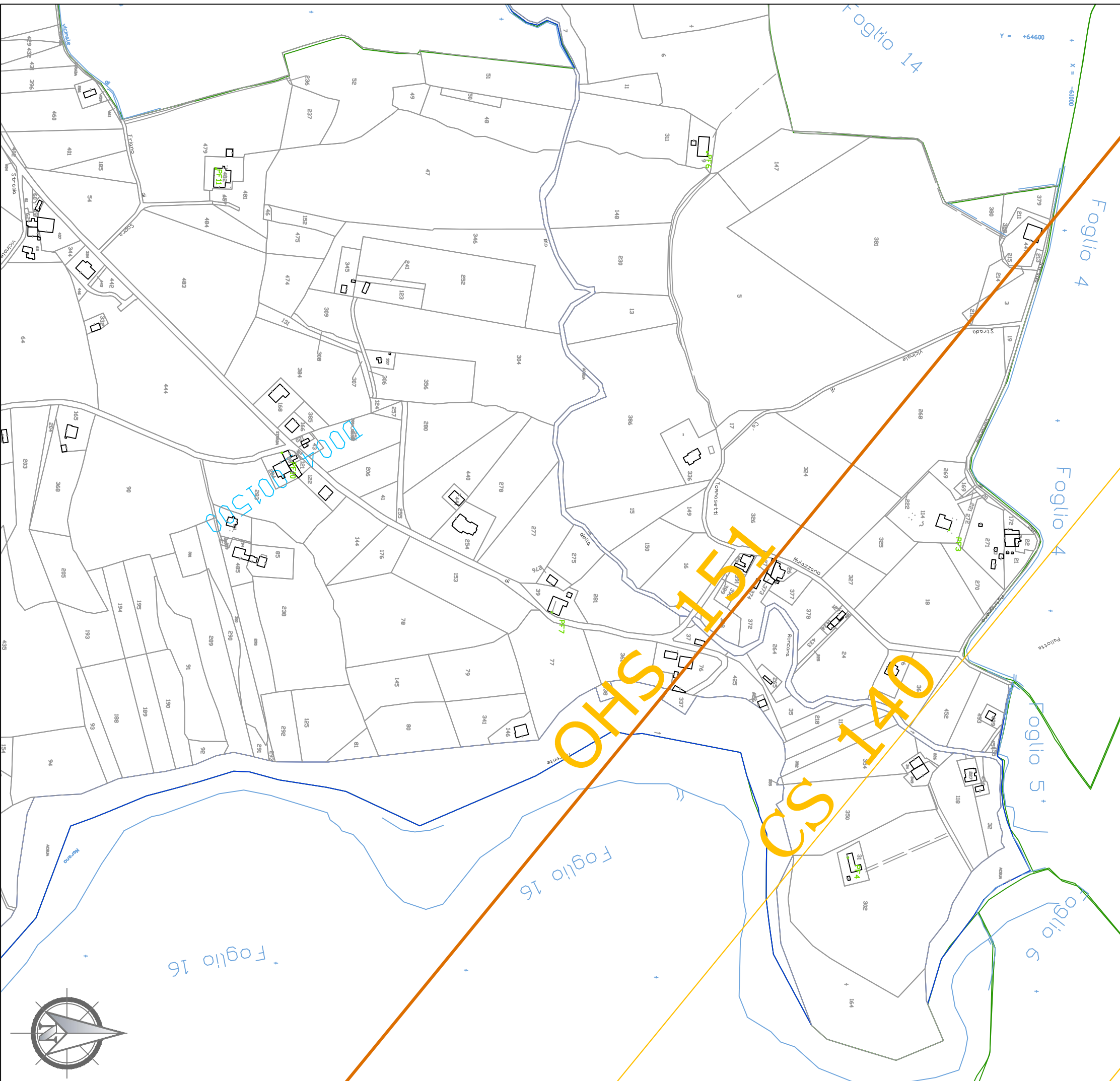
**AEROPORTO INTERNAZIONALE  
di RIMINI E SAN MARINO**

MAPPE DI VINCOLO LIMITAZIONI RELATIVE AGLI OSTACOLI E AI  
PERICOLI PER LA NAVIGAZIONE AEREA  
(art. 707 commi 1,2,3,4 del Codice della Navigazione) - 2° Fase

Il Post Holder, Progettazione 	L'Accountable Manager 
PROGETTISTI Dott. Ing. Pierluigi Dini Dott. Ing. Biagio Picarella	COLLABORATORI  <b>Gis Design</b> <small>SERVIZI PER L'INGEGNERIA S.p.A.</small> Via SS Crocifisso, 19 95037 S.G. La Punta (CT)
TAV. PC. 149 - Planimetria Catastale Foglio D004000800	
AirRimini 2014 S.p.A. Prot. 795/DIR del 15.12.2017	Scala: 1:4.000 Data: 11/12/2017

LEGENDA

- TOCS - Superficie di salita al decollo (Colore n. 170)
- AS - Superficie di avvicinamento (Colore n. 10)
- TS - Superficie di transizione (Colore n. 70)
- BALKED LANDING - Superficie di atterraggio interrotto (Colore n. 45)
- IHS - Superficie orizzontale interna (Colore n. 40)
- CS - Superficie conica (Colore n. 40)
- OHS - Superficie orizzontale esterna (Colore n. 40)
- Superficie di involucro (Colore n. 32)
- Limiti Comunali (Colore n. 10)
- Confine Aeroportuale (Colore n. 250)
- Terreno sporgente dal piano ostacoli (Colore n. 220)
- Confine Foglio Catastale (Colore n. 86)
- Particelle Catastali (Colore n. 252)

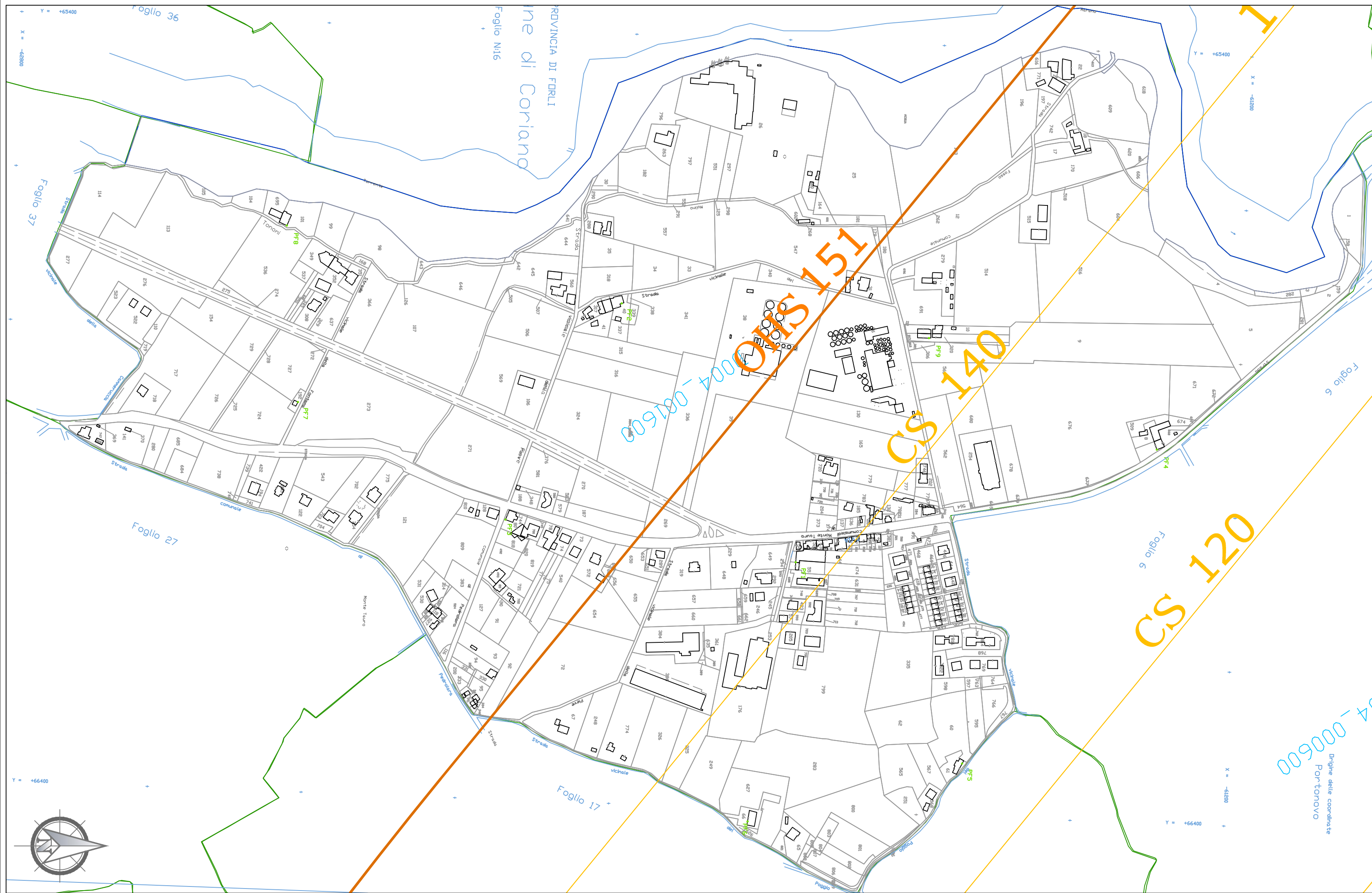


OHS 140  
 CS 120

**AEROPORTO INTERNAZIONALE di RIMINI E SAN MARINO**  
ENTE NAZIONALE PER L'AVIAZIONE CIVILE

**MAPPE DI VINCOLO LIMITAZIONI RELATIVE AGLI OSTACOLI E AI PERICOLI PER LA NAVIGAZIONE AEREA**  
(art. 707 commi 1.2.3.4 del Codice della Navigazione) - 2° Fase

Il Post Holder Progettazione 	L'Accountable Manager 
PROGETTISTI Dott. Ing. Pierluigi Dini Dott. Ing. Biagio Picarella	COLLABORATORI    <small>Via SS Crocifisso, 19 95037 S.G. La Punta (CT)</small>



- LEGENDA**
- TOCS - Superficie di salita al decollo (Colore n. 170)
  - AS - Superficie di avvicinamento (Colore n. 10)
  - TS - Superficie di transizione (Colore n. 70)
  - BALKED LANDING - Superficie di atterraggio interrotto (Colore n. 45)
  - IHS - Superficie orizzontale interna (Colore n. 40)
  - CS - Superficie conica (Colore n. 40)
  - OHS - Superficie orizzontale esterna (Colore n. 40)
  - Superficie di inviluppo (Colore n. 32)
  - Limiti Comunali (Colore n. 10)
  - Confine Aeroportuale (Colore n. 250)
  - Terreno sporgente dal piano ostacoli (Colore n. 220)
  - Confine Foglio Catastale (Colore n. 86)
  - Particelle Catastali (Colore n. 252)



**ENAC**  
ENTE NAZIONALE PER L'AVIAZIONE CIVILE

**AEROPORTO INTERNAZIONALE di RIMINI E SAN MARINO**

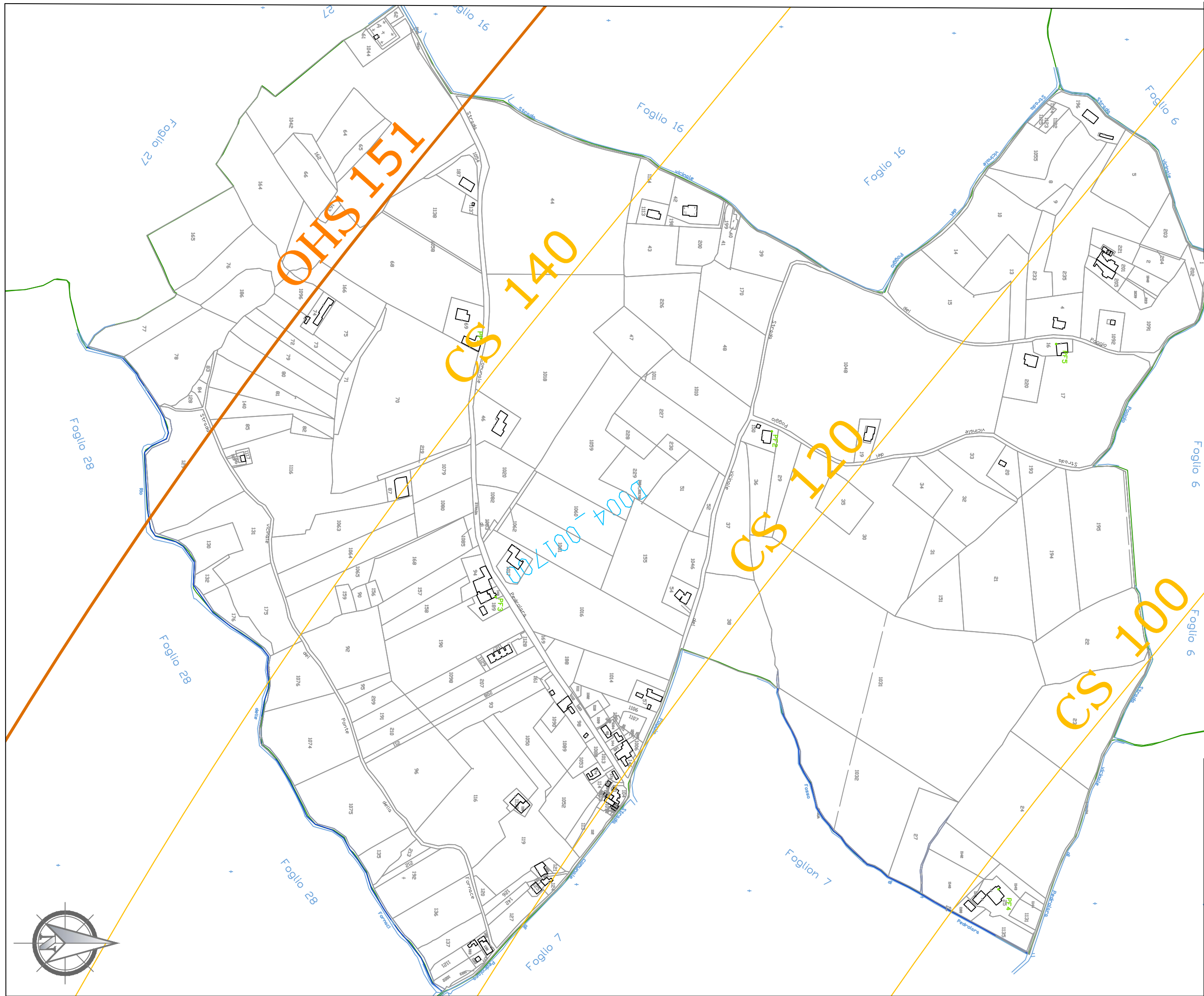
**AIRIMINIUM**

MAPPE DI VINCOLO LIMITAZIONI RELATIVE AGLI OSTACOLI E AI PERICOLI PER LA NAVIGAZIONE AEREA (art. 707 commi 1,2,3,4 del Codice della Navigazione) - 2° Fase

Il Post Holder Progettazione 	L'Accountable Manager 
PROGETTISTI	COLLABORATORI
Dott. Ing. Pierluigi Dini	
Dott. Ing. Biagio Picarella	
 Via SS Crocifisso, 19 95037 S.G. La Punta (CT)	
TAV. PC. 151 - Planimetria Catastale Foglio D004001600	Airminium 2014 S.p.A. Prot. 795/DIR del 15.12.2017 Scale: 1:4,000 Data: 11/12/2017

Origine delle coordinate  
 Portonovo  
 004-006500






**LEGENDA**

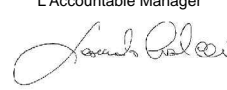


- TOCS - Superficie di salita al decollo (Colore n. 170)
- AS - Superficie di avvicinamento (Colore n. 10)
- TS - Superficie di transizione (Colore n. 70)
- BALKED LANDING - Superficie di atterraggio interrotto (Colore n. 45)
- IHS - Superficie orizzontale interna (Colore n. 40)
- CS - Superficie conica (Colore n. 40)
- OHS - Superficie orizzontale esterna (Colore n. 40)
- Superficie di inviluppo (Colore n. 32)
- Limiti Comunali (Colore n. 10)
- Confine Aeroportuale (Colore n. 250)
- Terreno sporgente dal piano ostacoli (Colore n. 220)
- Confine Foglio Catastale (Colore n. 86)
- Particelle Catastali (Colore n. 252)

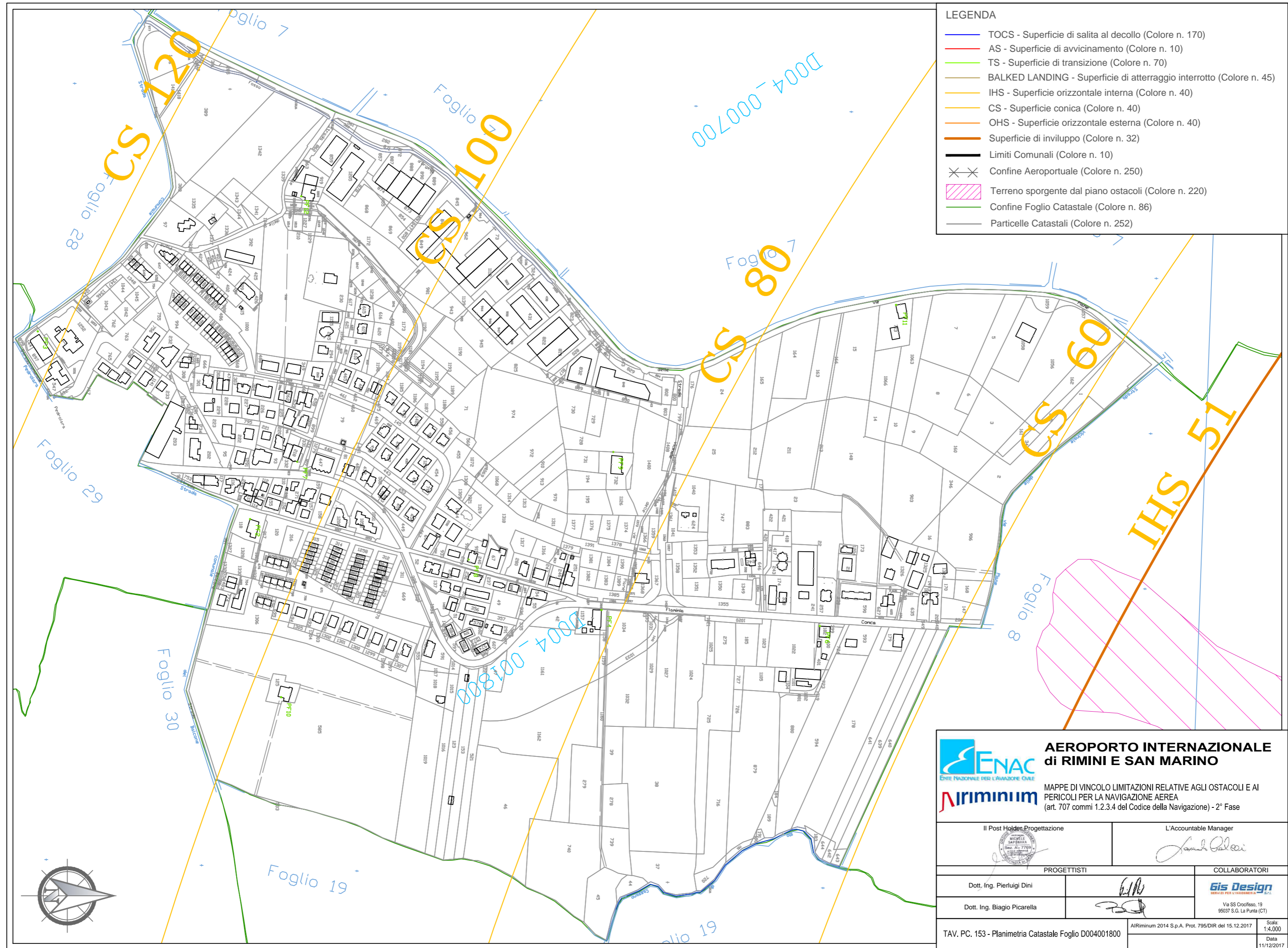


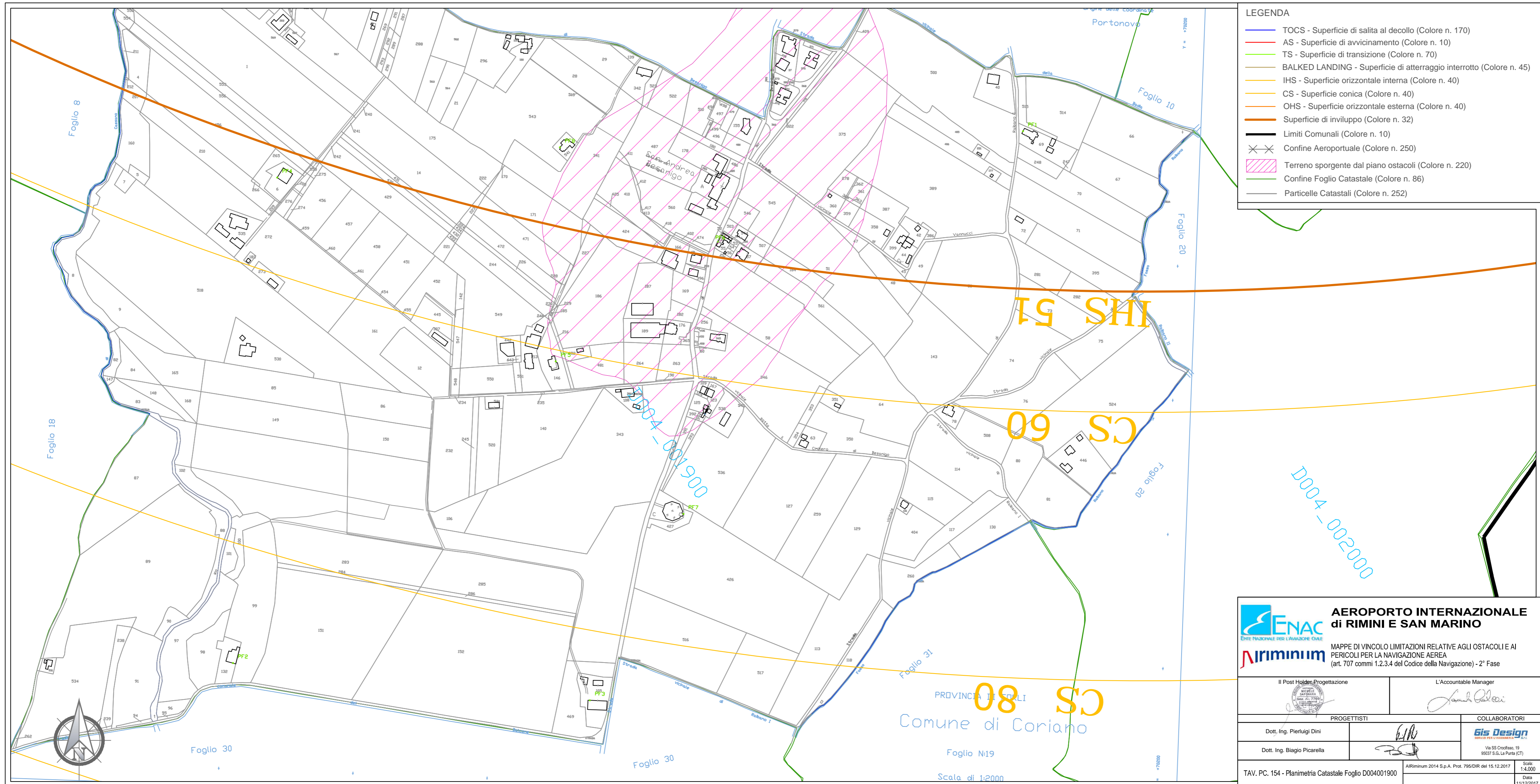
**AEROPORTO INTERNAZIONALE  
di RIMINI E SAN MARINO**



MAPPE DI VINCOLO LIMITAZIONI RELATIVE AGLI OSTACOLI E AI PERICOLI PER LA NAVIGAZIONE AEREA  
(art. 707 commi 1,2,3,4 del Codice della Navigazione) - 2° Fase

<p style="font-size: x-small;">Il Post Holder Progettazione</p> 	<p style="font-size: x-small;">L'Accountable Manager</p> 	
<p style="font-size: x-small;">PROGETTISTI</p> <p style="font-size: x-small;">Dott. Ing. Pierluigi Dini</p> <p style="font-size: x-small;">Dott. Ing. Biagio Picarella</p>	 	<p style="font-size: x-small;">COLLABORATORI</p>  <p style="font-size: x-small;">Via SS Crocifisso, 19 95037 S.G. La Punta (CT)</p>
TAV. PC. 152 - Planimetria Catastale Foglio D003001700		Scala: 1:4,000
AIRiminum 2014 S.p.A. Prot. 795/DIR del 15.12.2017		Data: 11/12/2017





**LEGENDA**

- TOCS - Superficie di salita al decollo (Colore n. 170)
- AS - Superficie di avvicinamento (Colore n. 10)
- TS - Superficie di transizione (Colore n. 70)
- BALKED LANDING - Superficie di atterraggio interrotto (Colore n. 45)
- IHS - Superficie orizzontale interna (Colore n. 40)
- CS - Superficie conica (Colore n. 40)
- OHS - Superficie orizzontale esterna (Colore n. 40)
- Superficie di inviluppo (Colore n. 32)
- Limiti Comunali (Colore n. 10)
- Confine Aeroportuale (Colore n. 250)
- Terreno sporgente dal piano ostacoli (Colore n. 220)
- Confine Foglio Catastale (Colore n. 86)
- Particelle Catastali (Colore n. 252)

**AEROPORTO INTERNAZIONALE di RIMINI E SAN MARINO**  
 ENAC  
 ENTE NAZIONALE PER LA NAVIGAZIONE CIVILE

**AIRIMINIUM**  
 MAPPE DI VINCOLO LIMITAZIONI RELATIVE AGLI OSTACOLI E AI PERICOLI PER LA NAVIGAZIONE AEREA  
 (art. 707 commi 1.2.3.4 del Codice della Navigazione) - 2° Fase

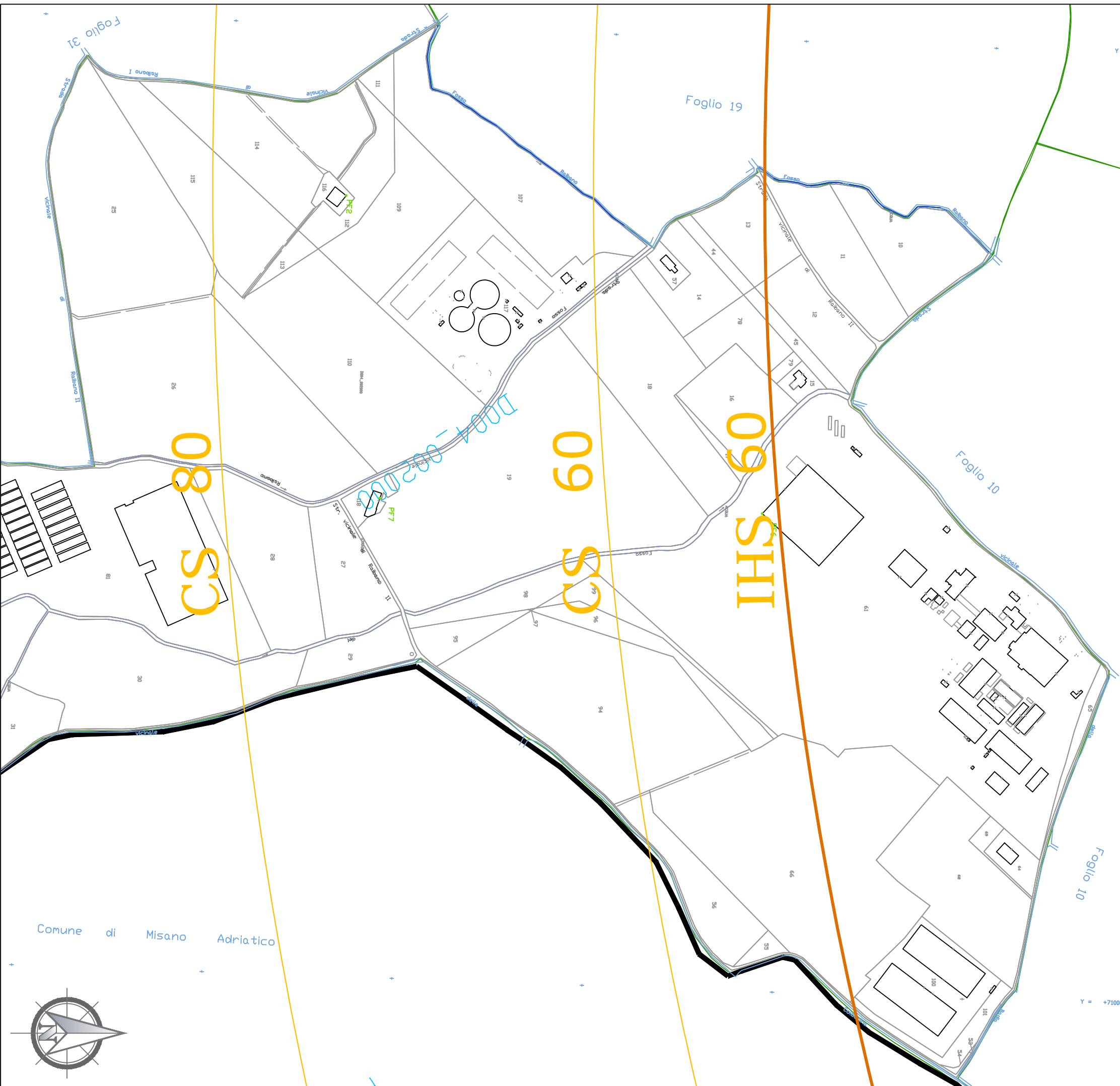
Il Post Holder Progettazione 	L'Accountable Manager 
PROGETTISTI Dott. Ing. Pierluigi Dini	COLLABORATORI  Via SS Confino, 19 49037 S.G. La Punta (CT)
Dott. Ing. Biagio Picarella	 AirRimium 2014 S.p.A. Prot. 795/DIR del 15.12.2017 Scale: 1:4.000 Data: 11/12/2017

TAV. PC. 154 - Planimetria Catastale Foglio D004001900

PROVINCIA DI RIMINI  
 Comune di Coriano  
 Foglio N19  
 Scala di 1:2000

**LEGENDA**

- TOCS - Superficie di salita al decollo (Colore n. 170)
- AS - Superficie di avvicinamento (Colore n. 10)
- TS - Superficie di transizione (Colore n. 70)
- BALKED LANDING - Superficie di atterraggio interrotto (Colore n. 45)
- IHS - Superficie orizzontale interna (Colore n. 40)
- CS - Superficie conica (Colore n. 40)
- OHS - Superficie orizzontale esterna (Colore n. 40)
- Superficie di involucro (Colore n. 32)
- Limiti Comunali (Colore n. 10)
- Confine Aeroportuale (Colore n. 250)
- Terreno sporgente dal piano ostacoli (Colore n. 220)
- Confine Foglio Catastale (Colore n. 86)
- Particelle Catastali (Colore n. 252)



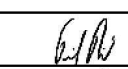


**ENAC**  
ENTE NAZIONALE PER L'AVIAZIONE CIVILE

**AEROPORTO INTERNAZIONALE di RIMINI E SAN MARINO**

**AIRIMINIUM**

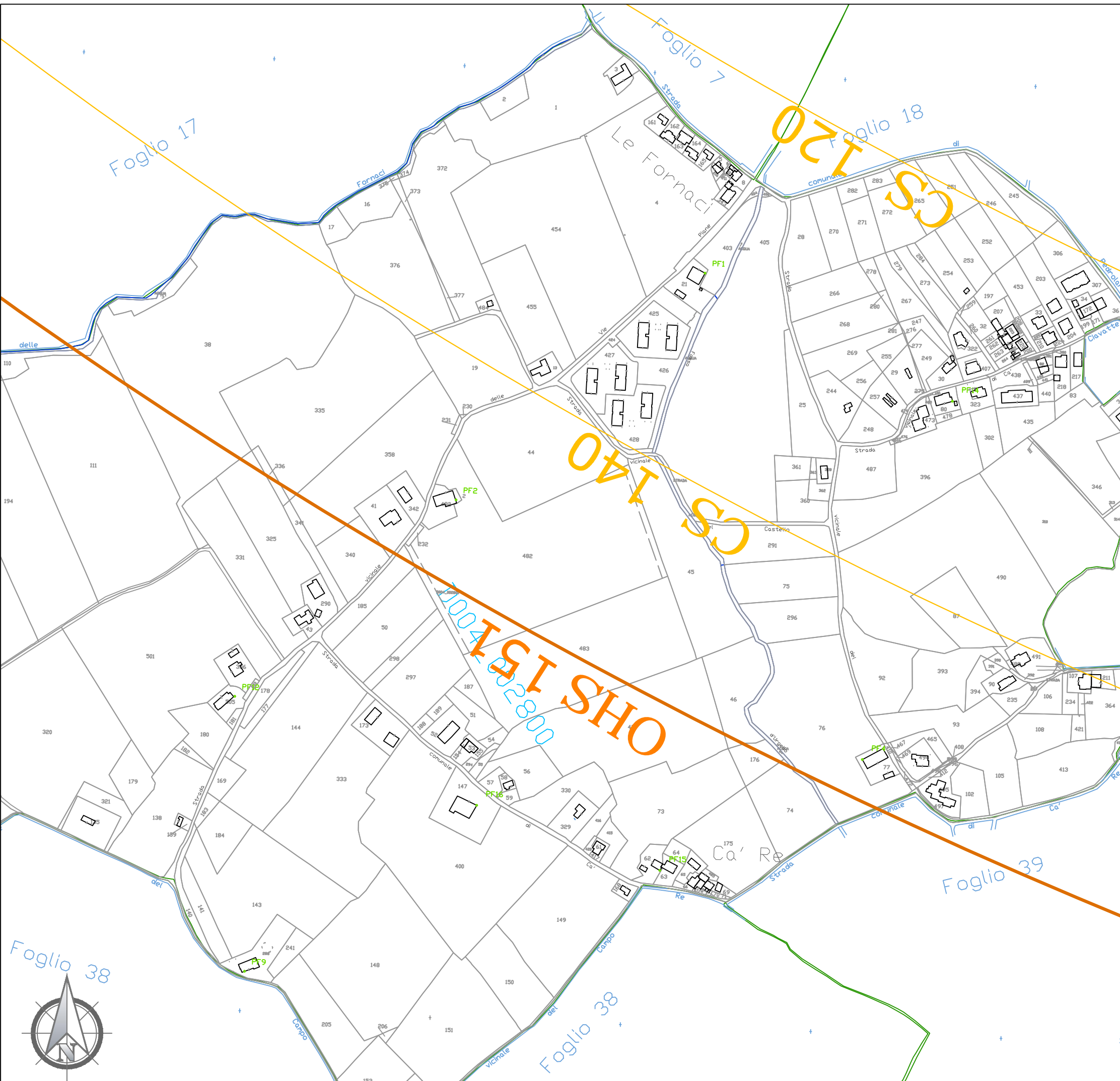
MAPPE DI VINCOLO LIMITAZIONI RELATIVE AGLI OSTACOLI E AI PERICOLI PER LA NAVIGAZIONE AEREA (art. 707 commi 1.2.3.4 del Codice della Navigazione) - 2° Fase

Il Post Holder Progettazione 	L'Accountable Manager 
---	--

PROGETTISTI Dott. Ing. Pierluigi Dini Dott. Ing. Biagio Picarella	 	COLLABORATORI  Via SS Crocifisso, 19 95037 S.G. La Punta (CT)
---	--	---

**LEGENDA**

- TOCS - Superficie di salita al decollo (Colore n. 170)
- AS - Superficie di avvicinamento (Colore n. 10)
- TS - Superficie di transizione (Colore n. 70)
- BALKED LANDING - Superficie di atterraggio interrotto (Colore n. 45)
- IHS - Superficie orizzontale interna (Colore n. 40)
- CS - Superficie conica (Colore n. 40)
- OHS - Superficie orizzontale esterna (Colore n. 40)
- Superficie di involucro (Colore n. 32)
- Limiti Comunali (Colore n. 10)
- ✕ ✕ Confine Aeroportuale (Colore n. 250)
- Terreno sporgente dal piano ostacoli (Colore n. 220)
- Confine Foglio Catastale (Colore n. 86)
- Particelle Catastali (Colore n. 252)



**ENAC**  
ENTE NAZIONALE PER L'AVIAZIONE CIVILE

**AEROPORTO INTERNAZIONALE di RIMINI E SAN MARINO**

**Airiminum**

MAPPE DI VINCOLO LIMITAZIONI RELATIVE AGLI OSTACOLI E AI PERICOLI PER LA NAVIGAZIONE AEREA  
(art. 707 commi 1.2.3.4 del Codice della Navigazione) - 2° Fase

Il Post Holder Progettazione 	L'Accountable Manager 
PROGETTISTI Dott. Ing. Pierluigi Dini Dott. Ing. Biagio Picarella	COLLABORATORI   Via SS Crocifisso, 19 95037 S.G. La Punta (CT)





**LEGENDA**

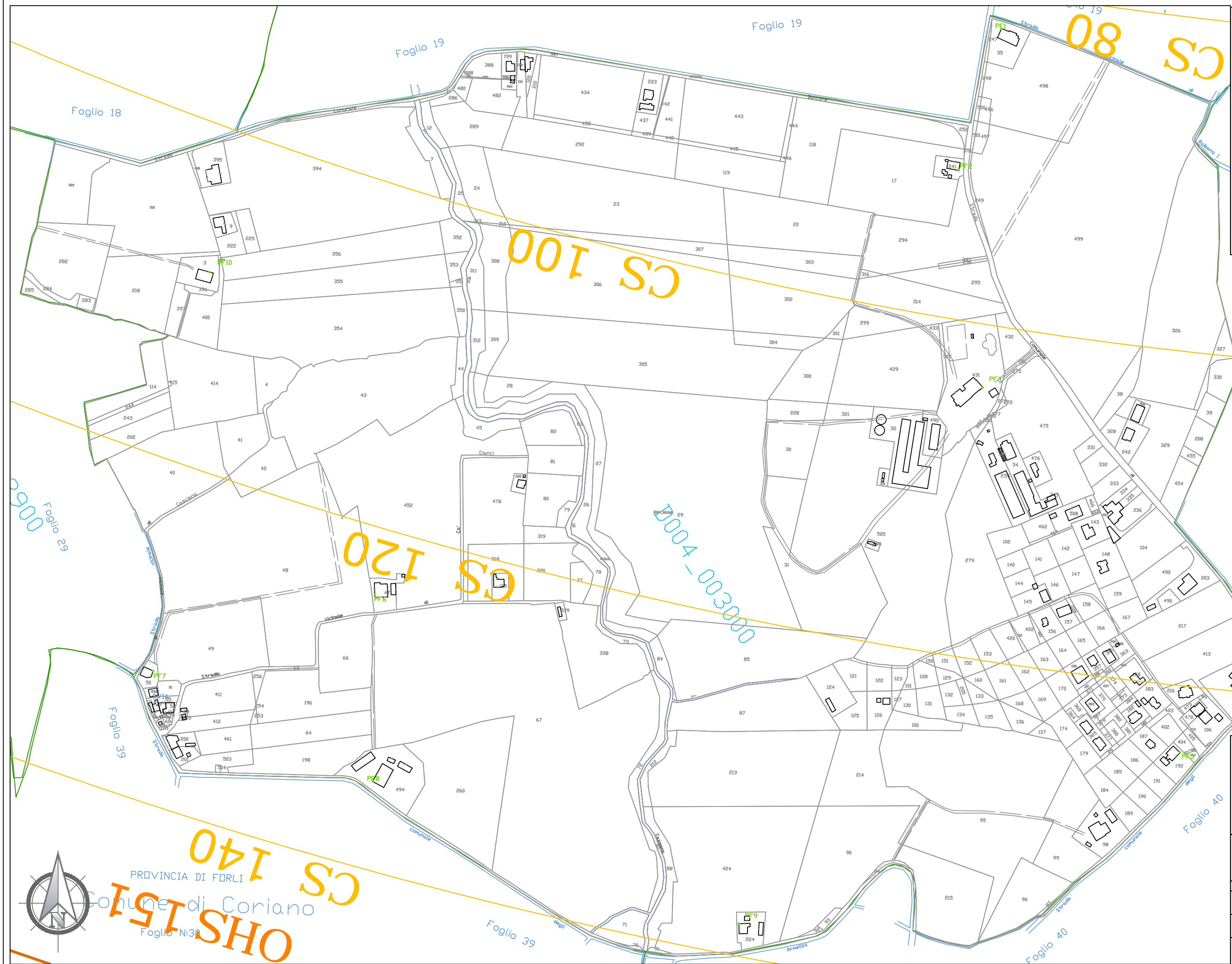
- TOCS - Superficie di salita al decollo (Colore n. 170)
- AS - Superficie di avvicinamento (Colore n. 10)
- TS - Superficie di transizione (Colore n. 70)
- BALKED LANDING - Superficie di atterraggio interrotto (Colore n. 45)
- IHS - Superficie orizzontale interna (Colore n. 40)
- CS - Superficie conica (Colore n. 40)
- OHS - Superficie orizzontale esterna (Colore n. 40)
- Superficie di involucro (Colore n. 32)
- Limiti Comunali (Colore n. 10)
- Confine Aeroportuale (Colore n. 250)
- Terreno sporgente dal piano ostacoli (Colore n. 220)
- Confine Foglio Catastale (Colore n. 86)
- Particelle Catastali (Colore n. 252)



**AEROPORTO INTERNAZIONALE  
di RIMINI E SAN MARINO**

MAPPE DI VINCOLO LIMITAZIONI RELATIVE AGLI OSTACOLI E AI PERICOLI PER LA NAVIGAZIONE AEREA (art. 707 commi 1.2.3.4 del Codice della Navigazione) - 2° Fase

<p style="font-size: x-small;">Il Post Holder Progettazione</p> 	<p style="font-size: x-small;">L'Accountable Manager</p> 
<p style="font-size: x-small;">PROGETTISTI</p> <p style="font-size: x-small;">Dott. Ing. Pierluigi Dini</p> <p style="font-size: x-small;">Dott. Ing. Biagio Picarella</p>	<p style="font-size: x-small;">COLLABORATORI</p>  <p style="font-size: x-small;"><b>Gis Design</b> S.p.A.</p> <p style="font-size: x-small;">Via SS Crocifisso, 19 46037 S.G. La Pura (CR)</p>
<p>TAV. PC. 157 - Planimetria Catastale Foglio D004002900</p>	
<p>AIRiminum 2014 S.p.A. Prot. 795/DIR del 15.12.2017</p>	
<p>Scala: 1:2.000</p>	
<p>Data: 11/12/2017</p>	



**LEGENDA**

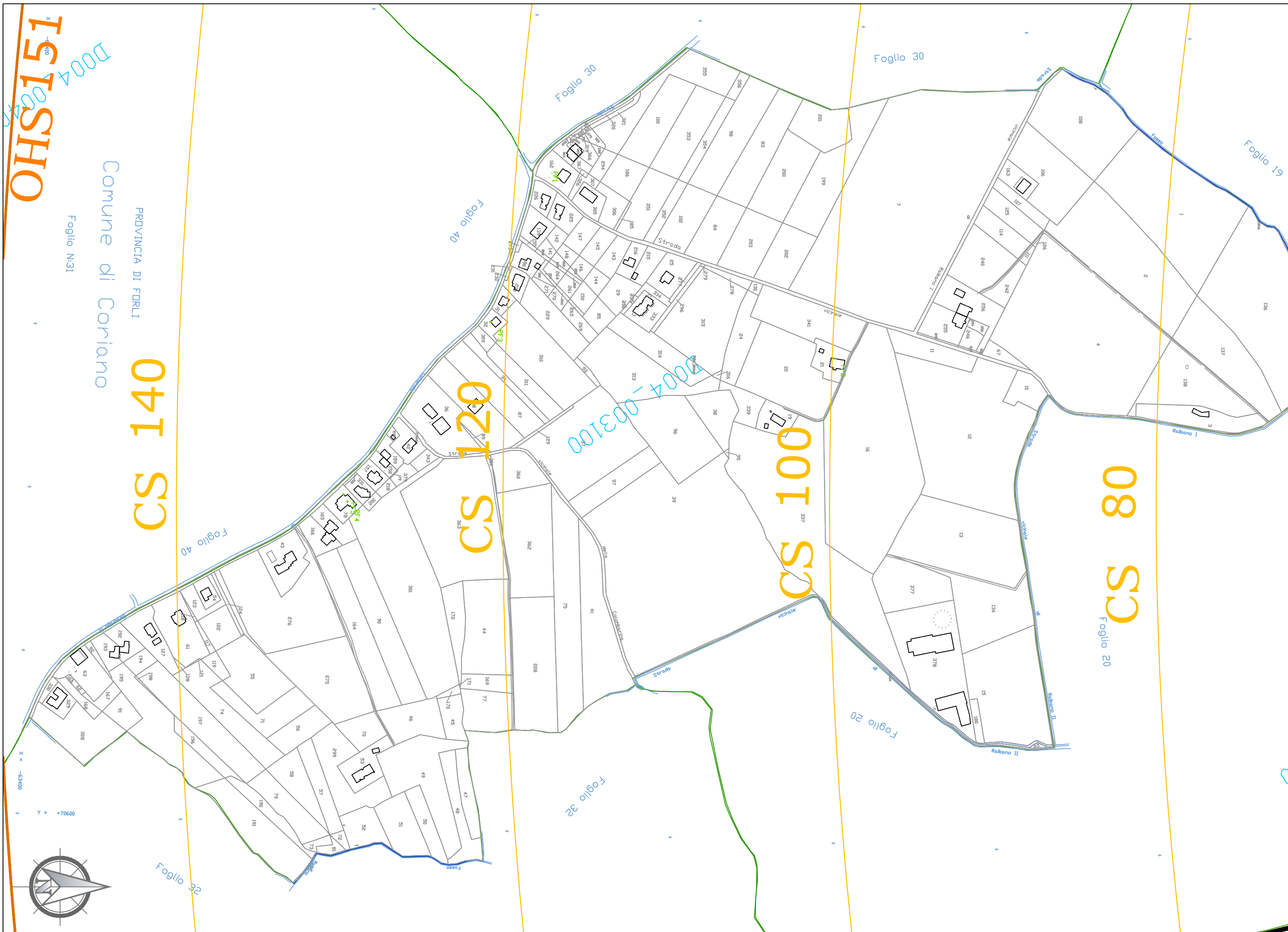
- TOCS - Superficie di salita al decollo (Colore n. 170)
- AS - Superficie di avvicinamento (Colore n. 10)
- TS - Superficie di transizione (Colore n. 70)
- BALKED LANDING - Superficie di atterraggio interrotto (Colore n. 45)
- IHS - Superficie orizzontale interna (Colore n. 40)
- CS - Superficie conica (Colore n. 40)
- OHS - Superficie orizzontale esterna (Colore n. 40)
- Superficie di inviluppo (Colore n. 32)
- Limiti Comunali (Colore n. 10)
- ✕ ✕ Confine Aeroportuale (Colore n. 250)
- Terreno sporgente dal piano ostacoli (Colore n. 220)
- Confine Foglio Catastale (Colore n. 86)
- Particelle Catastali (Colore n. 252)

PROVINCIA DI FORLÌ  
 Comune di Coriano  
 Foglio N°31  
OHS 151

**AEROPORTO INTERNAZIONALE  
di RIMINI E SAN MARINO**

MAPPE DI VINCOLO LIMITAZIONI RELATIVE AGLI OSTACOLI E AI  
PERICOLI PER LA NAVIGAZIONE AEREA  
(art. 707 commi 1,2,3,4 del Codice della Navigazione) - 2° Fase

Il Post Holder, Progettazione 	L'Accountable Manager 
PROGETTISTI Dott. Ing. Pierluigi Dini Dott. Ing. Biagio Picarella	COLLABORATORI  <b>Gis Design</b> SERVIZI PER L'INGEGNERIA S.p.A. Via SS Crocifisso, 19 47037 S.G. La Punta (CT)
TAV. PC. 158 - Planimetria Catastale Foglio D004003000	
AIRiminum 2014 S.p.A. Prot. 795/DIR del 15.12.2017	
Scala: 1:4,000	Data: 11/12/2017



IHS 151

PROVINCIA DI FORLÌ  
Comune di Coriano  
Foglio N31

CS 140

CS 100

CS 80

CS 60

IHS 51

**LEGENDA**

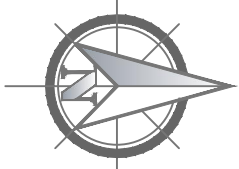
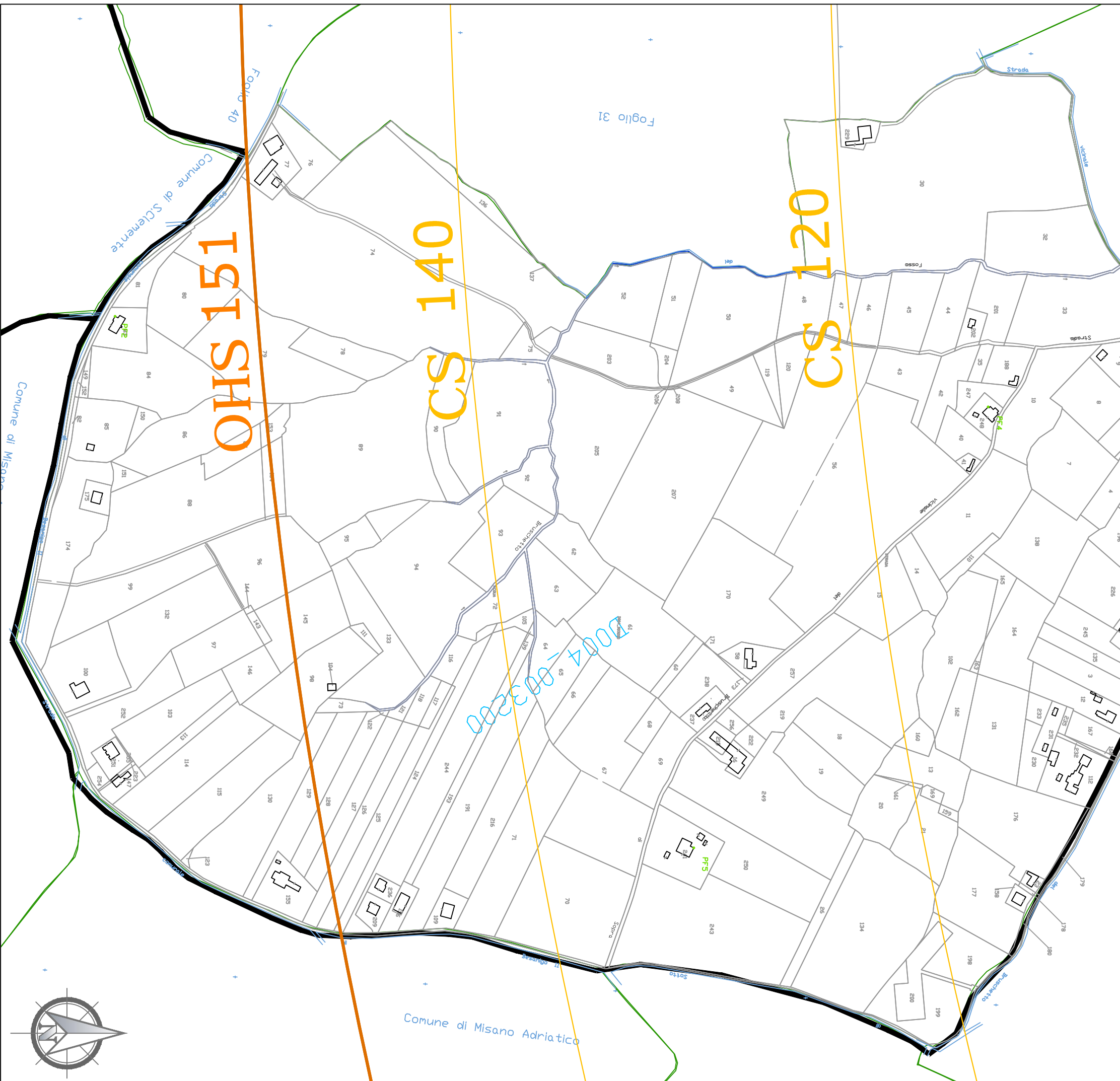
- TOCS - Superficie di salita al decollo (Colore n. 170)
- AS - Superficie di avvicinamento (Colore n. 10)
- TS - Superficie di transizione (Colore n. 70)
- BALKED LANDING - Superficie di atterraggio interrotto (Colore n. 45)
- IHS - Superficie orizzontale interna (Colore n. 40)
- CS - Superficie conica (Colore n. 40)
- OHS - Superficie orizzontale esterna (Colore n. 40)
- Superficie di inviluppo (Colore n. 32)
- Limiti Comunali (Colore n. 10)
- ✕✕ Confine Aeroportuale (Colore n. 250)
- Terreno sporgente dal piano ostacoli (Colore n. 220)
- Confine Foglio Catastale (Colore n. 86)
- Particelle Catastali (Colore n. 252)

<b>AEROPORTO INTERNAZIONALE di RIMINI E SAN MARINO</b>	
MAPPE DI VINCOLO LIMITAZIONI RELATIVE AGLI OSTACOLI E AI PERICOLI PER LA NAVIGAZIONE AEREA (art. 707 commi 1,2,3,4 del Codice della Navigazione) - 2° Fase	
Il Post Holder Progettazione 	L'Accountable Manager 
PROGETTISTI Dott. Ing. Pierluigi Dini Dott. Ing. Biagio Picarella	COLLABORATORI  <b>Gis Design S.r.l.</b> <small>SERVIZI PER L'INGEGNERIA S.r.l.</small> Via SS Crocifisso, 19 96037 S.G. La Punta (CT)
TAV. PC. 159 - Planimetria Catastale Foglio D004003100	AirRimium 2014 S.p.A. Prot. 795/DIR del 15.12.2017 Scale: 1:4,000 Data: 11/12/2017



**LEGENDA**

- TOCS - Superficie di salita al decollo (Colore n. 170)
- AS - Superficie di avvicinamento (Colore n. 10)
- TS - Superficie di transizione (Colore n. 70)
- BALKED LANDING - Superficie di atterraggio interrotto (Colore n. 45)
- IHS - Superficie orizzontale interna (Colore n. 40)
- CS - Superficie conica (Colore n. 40)
- OHS - Superficie orizzontale esterna (Colore n. 40)
- Superficie di involucro (Colore n. 32)
- Limiti Comunali (Colore n. 10)
- ✕✕ Confine Aeroportuale (Colore n. 250)
- Terreno sporgente dal piano ostacoli (Colore n. 220)
- Confine Foglio Catastale (Colore n. 86)
- Particelle Catastali (Colore n. 252)



**ENAC**  
ENTE NAZIONALE PER L'AVIAZIONE CIVILE

**AEROPORTO INTERNAZIONALE di RIMINI E SAN MARINO**

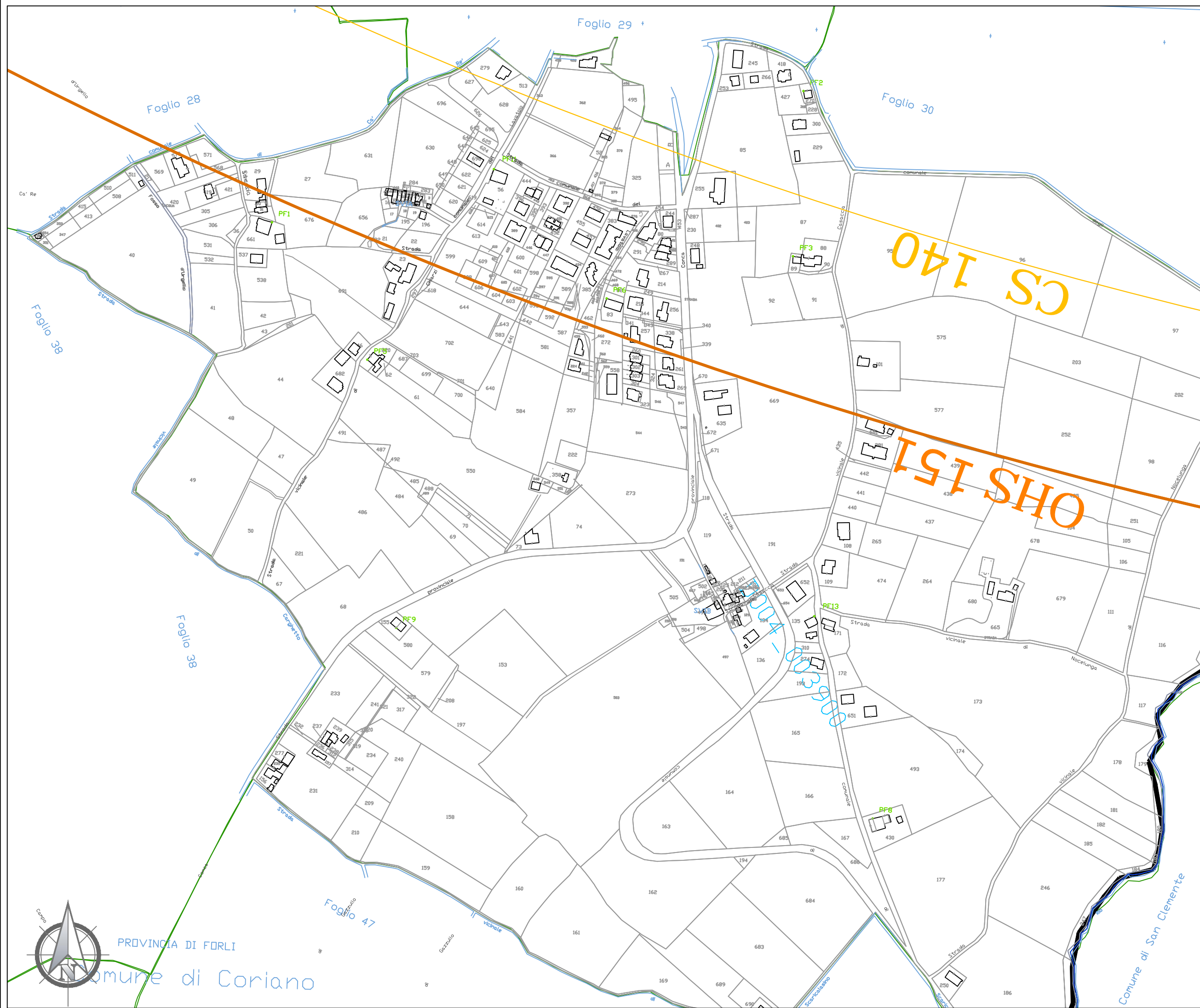
**Airiminum**

MAPPE DI VINCOLO LIMITAZIONI RELATIVE AGLI OSTACOLI E AI PERICOLI PER LA NAVIGAZIONE AEREA  
(art. 707 commi 1.2.3.4 del Codice della Navigazione) - 2° Fase

Il Post Holder Progettazione		L'Accountable Manager	
 Dott. Ing. Pierluigi Dini		 L'Accountable Manager	
PROGETTISTI Dott. Ing. Pierluigi Dini		COLLABORATORI  Dott. Ing. Biagio Picarella	
TAV. PC. 160 - Planimetria Catastale Foglio D004003200		Airiminum 2014 S.p.A. Prot. 795/DIR del 15.12.2017 Scale: 1:4.000 Data: 11/12/2017	



Via SS Crocifisso, 19  
95037 S.G. La Punta (CT)



- LEGENDA**
- TOCS - Superficie di salita al decollo (Colore n. 170)
  - AS - Superficie di avvicinamento (Colore n. 10)
  - TS - Superficie di transizione (Colore n. 70)
  - BALKED LANDING - Superficie di atterraggio interrotto (Colore n. 45)
  - IHS - Superficie orizzontale interna (Colore n. 40)
  - CS - Superficie conica (Colore n. 40)
  - OHS - Superficie orizzontale esterna (Colore n. 40)
  - Superficie di inviluppo (Colore n. 32)
  - Limiti Comunali (Colore n. 10)
  - ✕ ✕ Confine Aeroportuale (Colore n. 250)
  - ▨ Terreno sporgente dal piano ostacoli (Colore n. 220)
  - Confine Foglio Catastale (Colore n. 86)
  - Particelle Catastali (Colore n. 252)



**AEROPORTO INTERNAZIONALE  
di RIMINI E SAN MARINO**

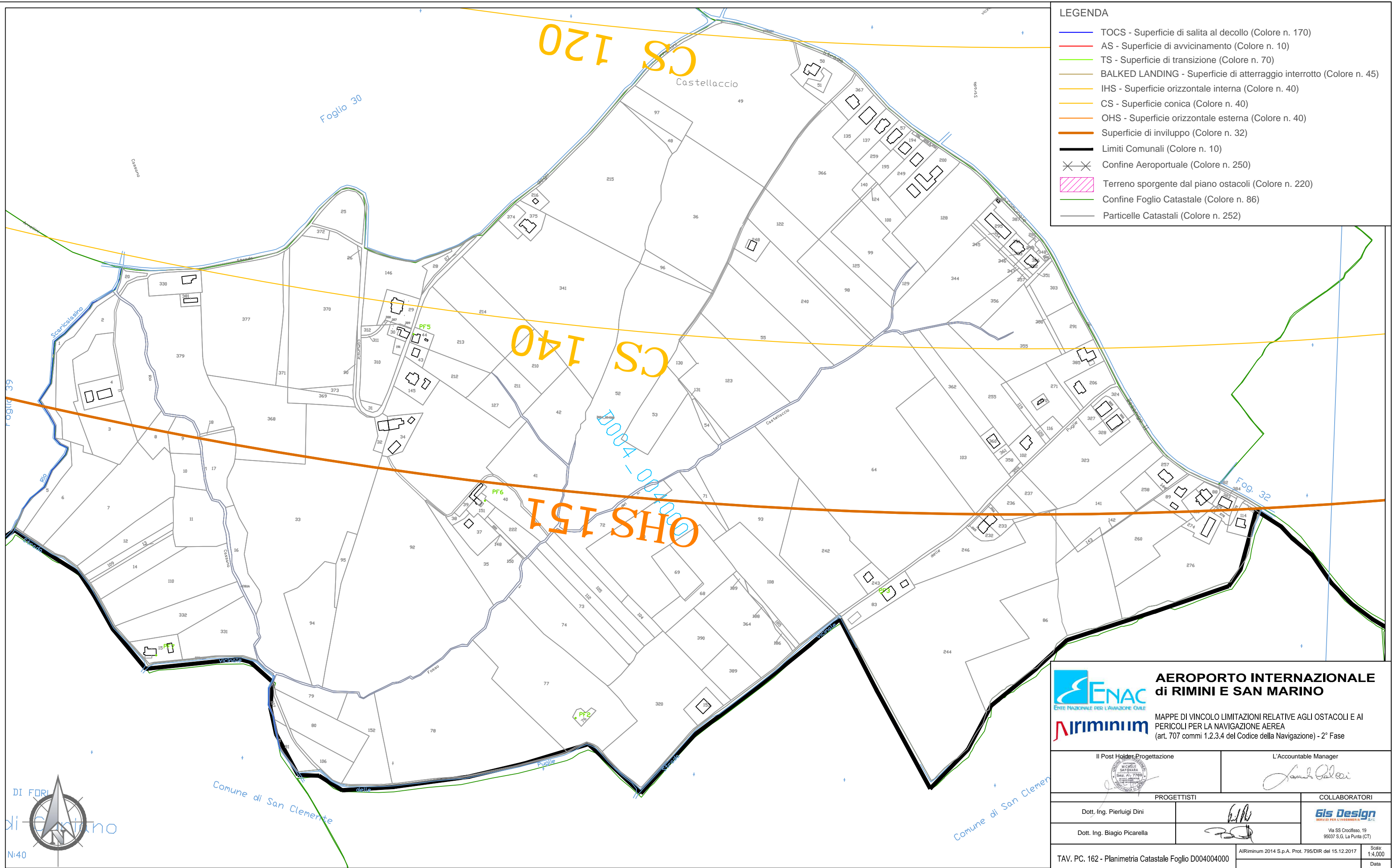
ENTE NAZIONALE PER L'AVIAZIONE CIVILE



MAPPE DI VINCOLO LIMITAZIONI RELATIVE AGLI OSTACOLI E AI PERICOLI PER LA NAVIGAZIONE AEREA (art. 707 commi 1,2,3,4 del Codice della Navigazione) - 2° Fase


Il Post Holder Progettazione	L'Accountable Manager
 	 
PROGETTISTI	COLLABORATORI
Dott. Ing. Pierluigi Dini 	 <b>Bis Design</b> <small>SERVIZIO PER L'INGEGNERIA S.p.A.</small> <small>Via SS Crocifisso, 19 95037 S.G. La Punta (CT)</small>
TAV. PC. 161 - Planimetria Catastale Foglio D004003900	AIRimum 2014 S.p.A. Prot. 795/DIR del 15.12.2017 Scala: 1:4.000 Data: 11/12/2017

  
 PROVINCIA DI FORLÌ  
 Comune di Coriano



**LEGENDA**

- TOCS - Superficie di salita al decollo (Colore n. 170)
- AS - Superficie di avvicinamento (Colore n. 10)
- TS - Superficie di transizione (Colore n. 70)
- BALKED LANDING - Superficie di atterraggio interrotto (Colore n. 45)
- IHS - Superficie orizzontale interna (Colore n. 40)
- CS - Superficie conica (Colore n. 40)
- OHS - Superficie orizzontale esterna (Colore n. 40)
- Superficie di inviluppo (Colore n. 32)
- Limiti Comunali (Colore n. 10)
- Confine Aeroportuale (Colore n. 250)
- Terreno sporgente dal piano ostacoli (Colore n. 220)
- Confine Foglio Catastale (Colore n. 86)
- Particelle Catastali (Colore n. 252)





**AEROPORTO INTERNAZIONALE di RIMINI E SAN MARINO**

ENTE NAZIONALE PER L'AVIAZIONE CIVILE



MAPPE DI VINCOLO LIMITAZIONI RELATIVE AGLI OSTACOLI E AI PERICOLI PER LA NAVIGAZIONE AEREA  
(art. 707 commi 1,2,3,4 del Codice della Navigazione) - 2° Fase

Il Post Holder, Progettazione 	L'Accountable Manager 
PROGETTISTI Dott. Ing. Pierluigi Dini Dott. Ing. Biagio Picarella	COLLABORATORI  <b>Gis Design</b> <small>SERVIZI PER L'INGEGNERIA S.p.A.</small> Via SS Crocifisso, 19 95037 S.G. La Punta (CT)
TAV. PC. 162 - Planimetria Catastale Foglio D004004000	
AIRiminum 2014 S.p.A. Prot. 795/DIR del 15.12.2017	
Scala: 1:4,000	Data: 11/12/2017