

LEGENDA

- TOCS - Superficie di salita al decollo (Colore n. 170)
- AS - Superficie di avvicinamento (Colore n. 10)
- TS - Superficie di transizione (Colore n. 70)
- BALKED LANDING - Superficie di atterraggio interrotto (Colore n. 45)
- IHS - Superficie orizzontale interna (Colore n. 40)
- CS - Superficie conica (Colore n. 40)
- OHS - Superficie orizzontale esterna (Colore n. 40)
- Superficie di involucro (Colore n. 32)
- Limiti Comunali (Colore n. 10)
- ✕✕ Confine Aeroportuale (Colore n. 250)
- Terreno sporgente dal piano ostacoli (Colore n. 220)
- Confine Foglio Catastale (Colore n. 86)
- Particelle Catastali (Colore n. 252)



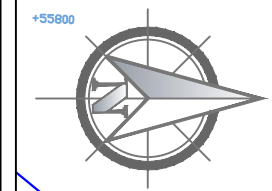
ENAC
ENTE NAZIONALE PER L'AVIAZIONE CIVILE

**AEROPORTO INTERNAZIONALE
di RIMINI E SAN MARINO**



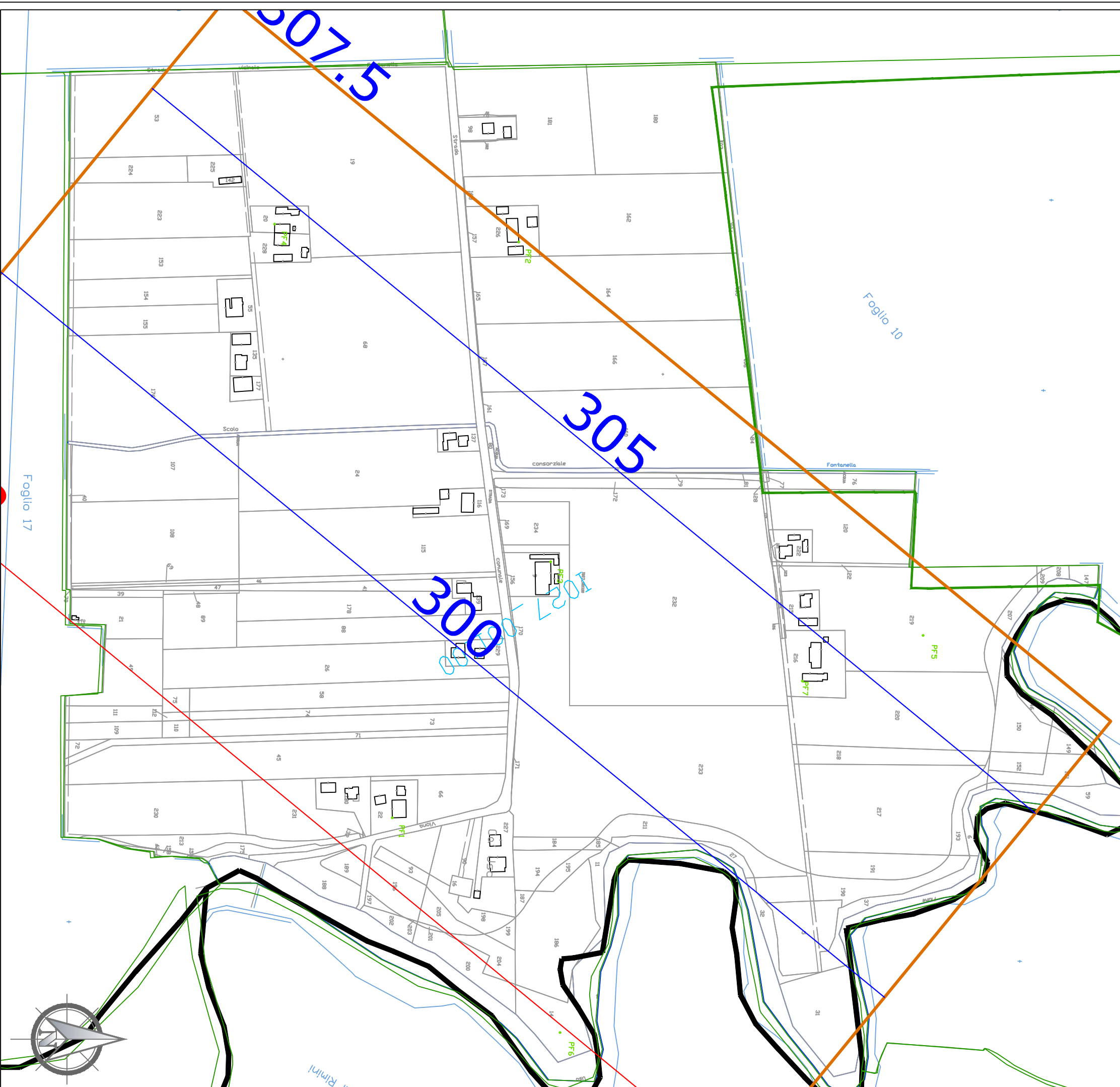
MAPPE DI VINCOLO LIMITAZIONI RELATIVE AGLI OSTACOLI E AI
PERICOLI PER LA NAVIGAZIONE AEREA
(art. 707 commi 1,2,3,4 del Codice della Navigazione) - 2° Fase

Il Post Holder Progettazione 	L'Accountable Manager 
PROGETTISTI Dott. Ing. Pierluigi Dini Dott. Ing. Biagio Picarella	COLLABORATORI   Gis Design <small>SERVIZI PER L'INGEGNERIA S.r.l.</small> Via SS Crocifisso, 19 95037 S.G. La Punta (CT)
TAV. PC. 177 - Planimetria Catastale Foglio I027001100	
Airiminum 2014 S.p.A. Prot. 795/DIR del 15.12.2017 Scala: 1:4,000 Data: 11/12/2017	



LEGENDA

- TOCS - Superficie di salita al decollo (Colore n. 170)
- AS - Superficie di avvicinamento (Colore n. 10)
- TS - Superficie di transizione (Colore n. 70)
- BALKED LANDING - Superficie di atterraggio interrotto (Colore n. 45)
- IHS - Superficie orizzontale interna (Colore n. 40)
- CS - Superficie conica (Colore n. 40)
- OHS - Superficie orizzontale esterna (Colore n. 40)
- Superficie di involucro (Colore n. 32)
- Limiti Comunali (Colore n. 10)
- ✕✕ Confine Aeroportuale (Colore n. 250)
- Terreno sporgente dal piano ostacoli (Colore n. 220)
- Confine Foglio Catastale (Colore n. 86)
- Particelle Catastali (Colore n. 252)



ENAC
ENTE NAZIONALE PER L'AVIAZIONE CIVILE

AIRIMINIUM

AEROPORTO INTERNAZIONALE di RIMINI E SAN MARINO

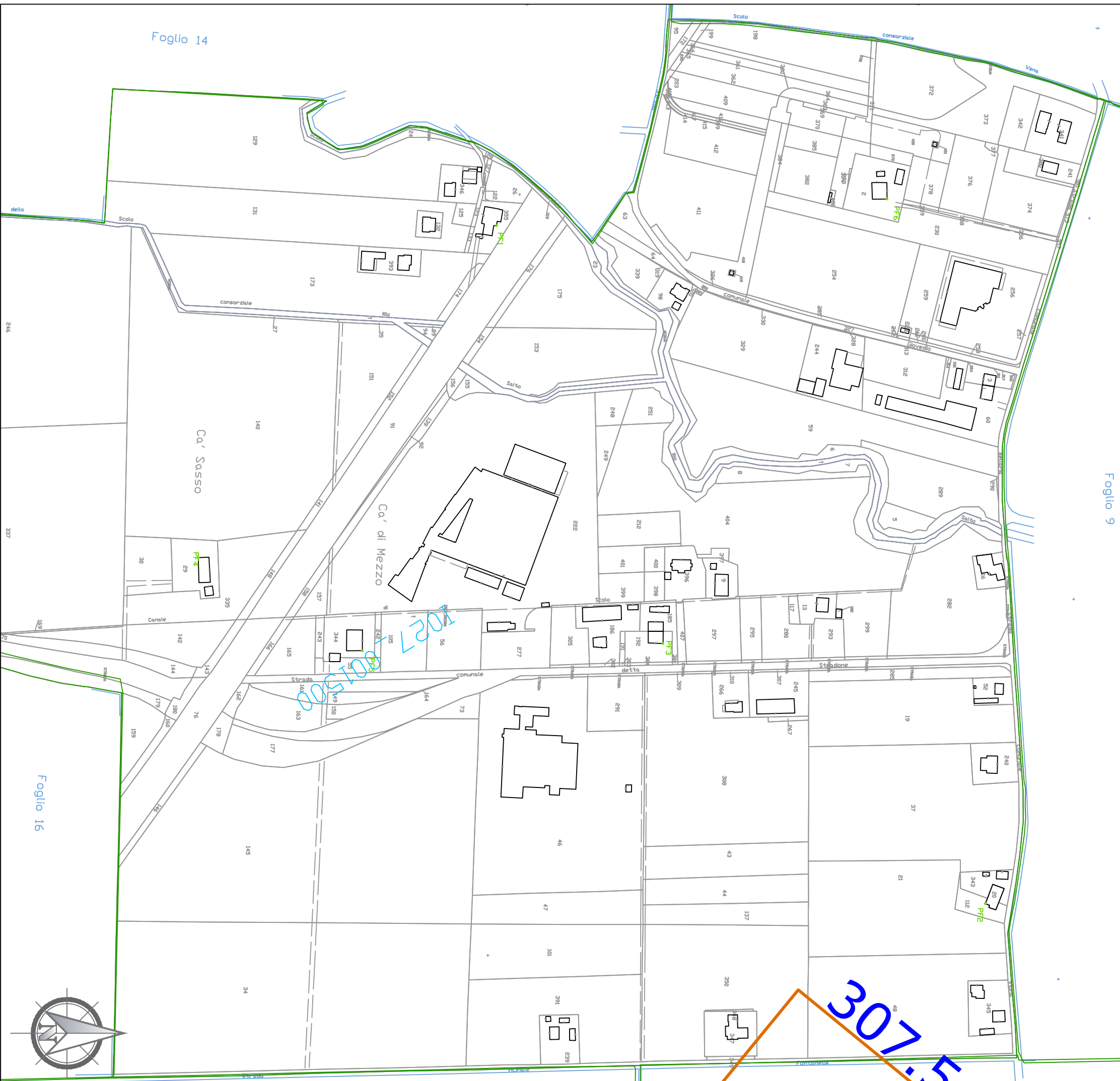
MAPPE DI VINCOLO LIMITAZIONI RELATIVE AGLI OSTACOLI E AI PERICOLI PER LA NAVIGAZIONE AEREA (art. 707 commi 1.2.3.4 del Codice della Navigazione) - 2° Fase

Il Post Holder Progettazione 	L'Accountable Manager 
PROGETTISTI Dott. Ing. Pierluigi Dini Dott. Ing. Biagio Picarella	COLLABORATORI   Via SS Crocifisso, 19 95037 S.G. La Punta (CT)

Foglio 14

LEGENDA

- TOCS - Superficie di salita al decollo (Colore n. 170)
- AS - Superficie di avvicinamento (Colore n. 10)
- TS - Superficie di transizione (Colore n. 70)
- BALKED LANDING - Superficie di atterraggio interrotto (Colore n. 45)
- IHS - Superficie orizzontale interna (Colore n. 40)
- CS - Superficie conica (Colore n. 40)
- OHS - Superficie orizzontale esterna (Colore n. 40)
- Superficie di involucro (Colore n. 32)
- Limiti Comunali (Colore n. 10)
- ✕ ✕ Confine Aeroportuale (Colore n. 250)
- Terreno sporgente dal piano ostacoli (Colore n. 220)
- Confine Foglio Catastale (Colore n. 86)
- Particelle Catastali (Colore n. 252)



Foglio 9

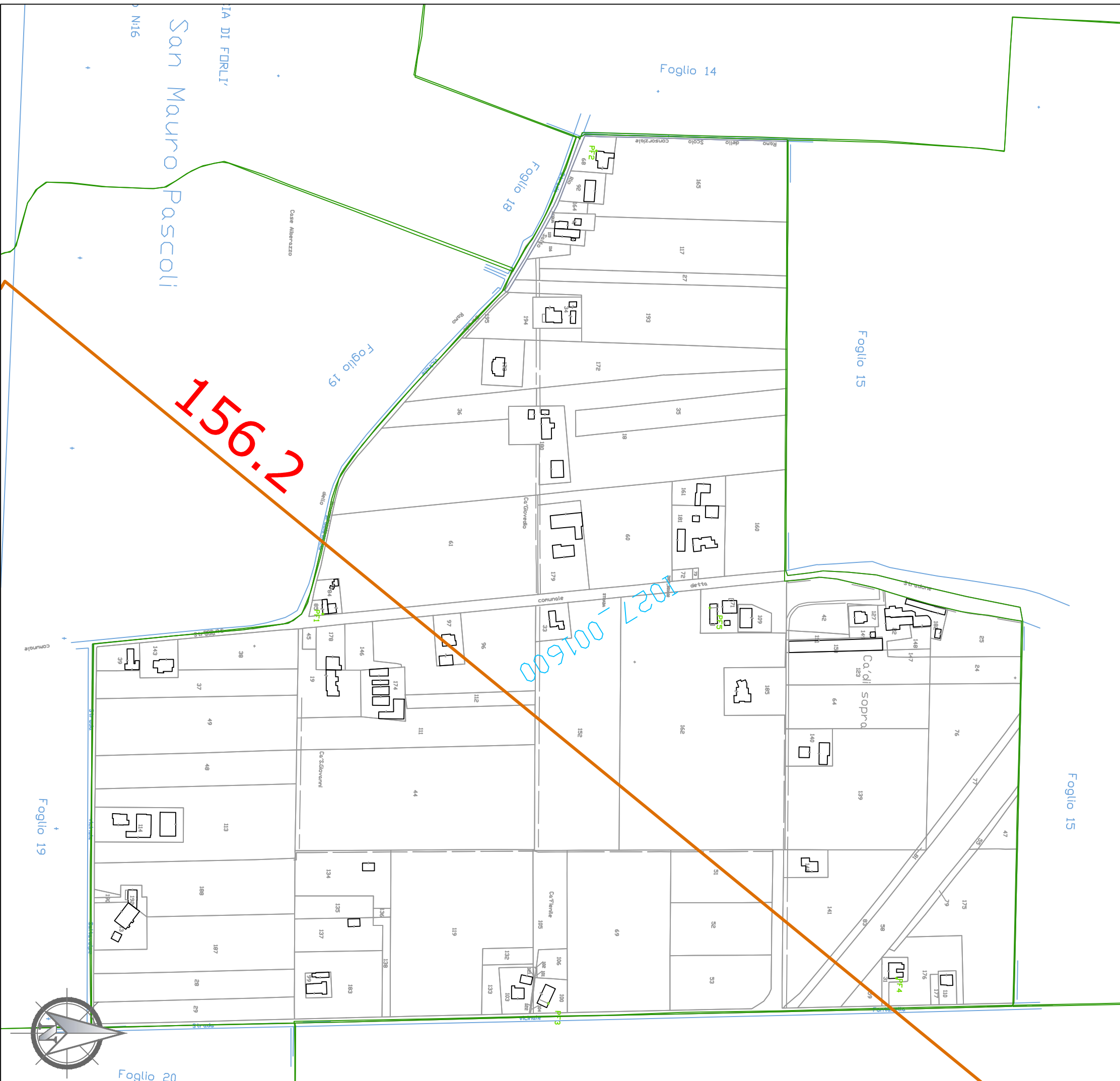
Foglio 16

005000-7

 AEROPORTO INTERNAZIONALE di RIMINI E SAN MARINO	
 MAPPE DI VINCOLO LIMITAZIONI RELATIVE AGLI OSTACOLI E AI PERICOLI PER LA NAVIGAZIONE AEREA (art. 707 commi 1.2.3.4 del Codice della Navigazione) - 2° Fase	
Il Post Holder Progettazione 	L'Accountable Manager 
PROGETTISTI Dott. Ing. Pierluigi Dini Dott. Ing. Biagio Picarella	COLLABORATORI   Via SS Crocifisso, 19 95037 S.G. La Punta (CT)
TAV. PC. 179 - Planimetria Catastale Foglio I027001500	
Ariminum 2014 S.p.A. Prot. 795/DIR del 15.12.2017 Scale: 1:4.000 Data: 11/12/2017	

LEGENDA

- TOCS - Superficie di salita al decollo (Colore n. 170)
- AS - Superficie di avvicinamento (Colore n. 10)
- TS - Superficie di transizione (Colore n. 70)
- BALKED LANDING - Superficie di atterraggio interrotto (Colore n. 45)
- IHS - Superficie orizzontale interna (Colore n. 40)
- CS - Superficie conica (Colore n. 40)
- OHS - Superficie orizzontale esterna (Colore n. 40)
- Superficie di involucro (Colore n. 32)
- Limiti Comunali (Colore n. 10)
- ✕✕ Confine Aeroportuale (Colore n. 250)
- Terreno sporgente dal piano ostacoli (Colore n. 220)
- Confine Foglio Catastale (Colore n. 86)
- Particelle Catastali (Colore n. 252)



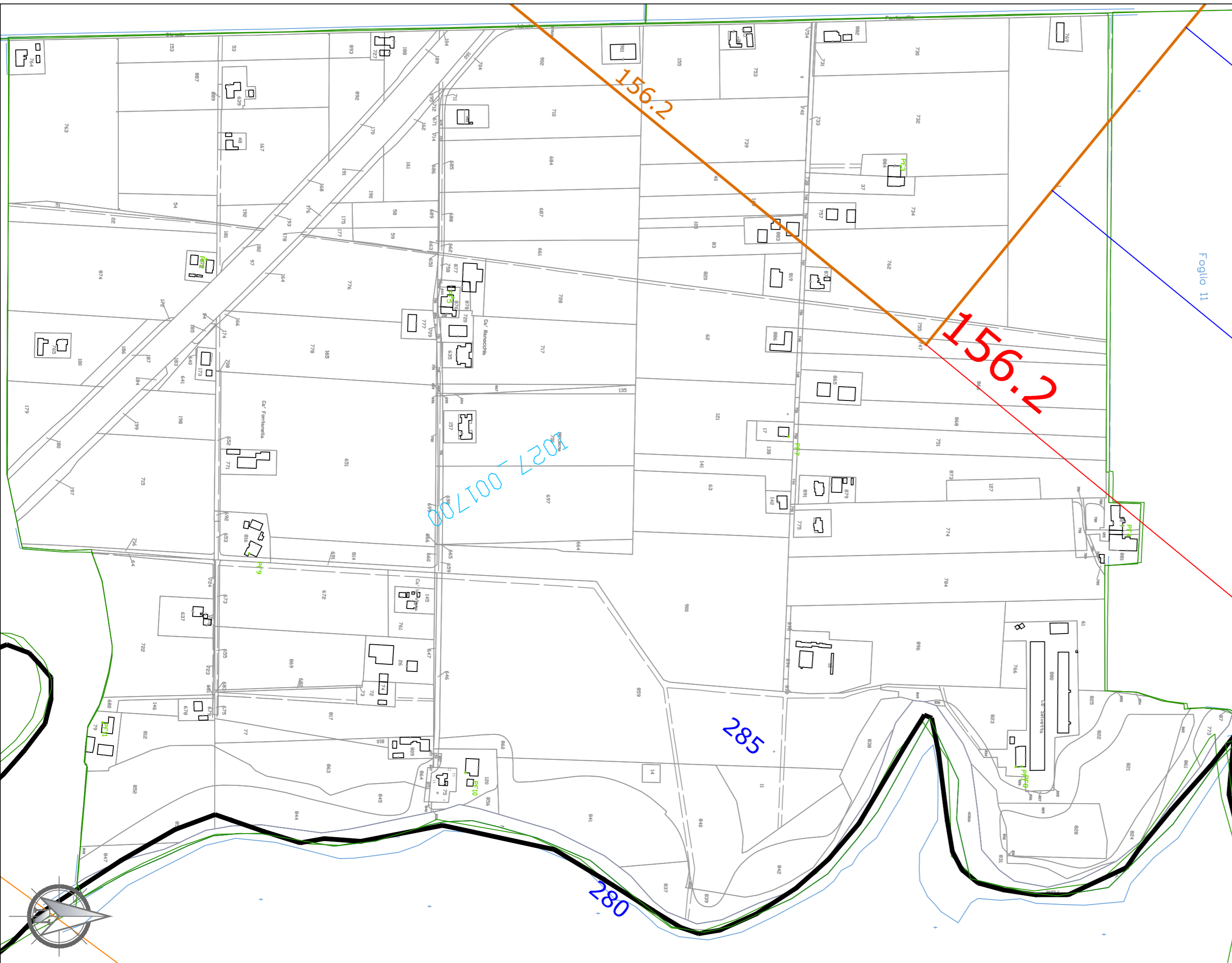
1027-001500

**AEROPORTO INTERNAZIONALE
di RIMINI E SAN MARINO**

MAPPE DI VINCOLO LIMITAZIONI RELATIVE AGLI OSTACOLI E AI
PERICOLI PER LA NAVIGAZIONE AEREA
(art. 707 commi 1,2,3,4 del Codice della Navigazione) - 2° Fase

Il Post Holder Progettazione 	L'Accountable Manager
PROGETTISTI Dott. Ing. Pierluigi Dini Dott. Ing. Biagio Picarella	COLLABORATORI <p style="font-size: 8px;">Via SS Crocifisso, 19 95037 S.G. La Punta (CT)</p>
TAV. PC. 180 - Planimetria Catastale Foglio I027001600	
AIRimum 2014 S.p.A. Prot. 795/DIR del 15.12.2017	
Scale: 1:4.000 Data: 11/12/2017	

- LEGENDA**
- TOCS - Superficie di salita al decollo (Colore n. 170)
 - AS - Superficie di avvicinamento (Colore n. 10)
 - TS - Superficie di transizione (Colore n. 70)
 - BALKED LANDING - Superficie di atterraggio interrotto (Colore n. 45)
 - IHS - Superficie orizzontale interna (Colore n. 40)
 - CS - Superficie conica (Colore n. 40)
 - OHS - Superficie orizzontale esterna (Colore n. 40)
 - Superficie di involuppo (Colore n. 32)
 - Limiti Comunali (Colore n. 10)
 - ✕ ✕ Confine Aeroportuale (Colore n. 250)
 - Terreno sporgente dal piano ostacoli (Colore n. 220)
 - Confine Foglio Catastale (Colore n. 86)
 - Particelle Catastali (Colore n. 252)





**AEROPORTO INTERNAZIONALE
di RIMINI E SAN MARINO**

MAPPE DI VINCOLO LIMITAZIONI RELATIVE AGLI OSTACOLI E AI
PERICOLI PER LA NAVIGAZIONE AEREA
(art. 707 commi 1,2,3,4 del Codice della Navigazione) - 2° Fase

Il Post Holder Progettazione 	L'Accountable Manager 
PROGETTISTI Dott. Ing. Pierluigi Dini Dott. Ing. Biagio Picarella	COLLABORATORI   Gis Design <small>SERVIZI PER L'INGEGNERIA S.r.l.</small> <small>Via SS Crocifisso, 19 95037 S.G. La Punta (CT)</small>
TAV. PC. 181 - Planimetria Catastale Foglio I027001700	
<small>AIRiminium 2014 S.p.A. Prot. 795/DIR del 15.12.2017</small>	<small>Scala: 1:4.000 Data 11/12/2017</small>

Pascoli

1800

Foglio 18

Foglio 16

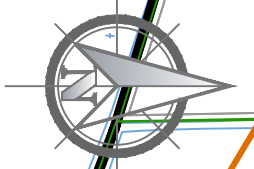
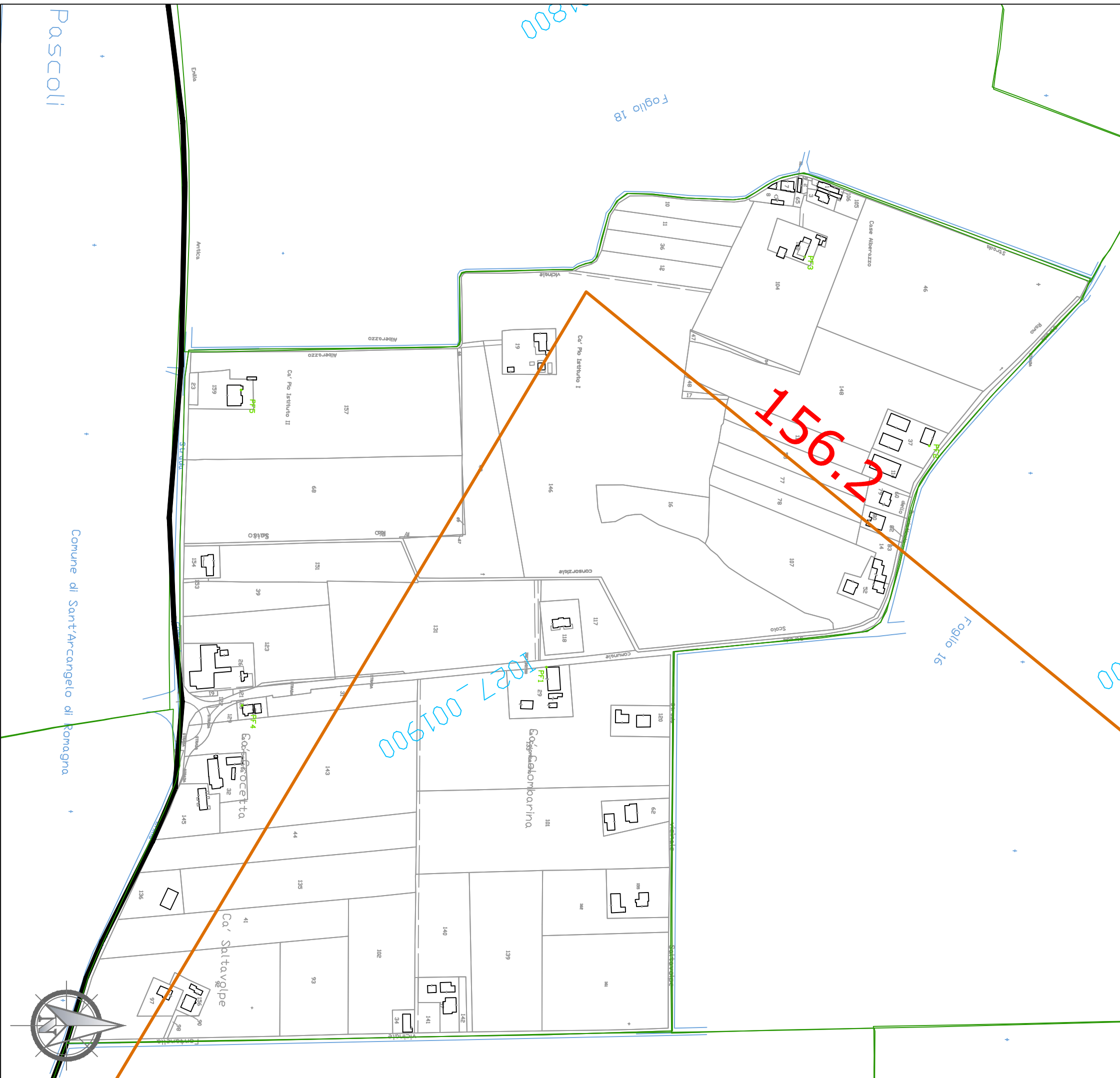
1027-001600

1027-001900

156.2

LEGENDA

- TOCS - Superficie di salita al decollo (Colore n. 170)
- AS - Superficie di avvicinamento (Colore n. 10)
- TS - Superficie di transizione (Colore n. 70)
- BALKED LANDING - Superficie di atterraggio interrotto (Colore n. 45)
- IHS - Superficie orizzontale interna (Colore n. 40)
- CS - Superficie conica (Colore n. 40)
- OHS - Superficie orizzontale esterna (Colore n. 40)
- Superficie di involucro (Colore n. 32)
- Limiti Comunali (Colore n. 10)
- ✕✕ Confine Aeroportuale (Colore n. 250)
- Terreno sporgente dal piano ostacoli (Colore n. 220)
- Confine Foglio Catastale (Colore n. 86)
- Particelle Catastali (Colore n. 252)







Comune di Sant'Arcangelo di Romagna

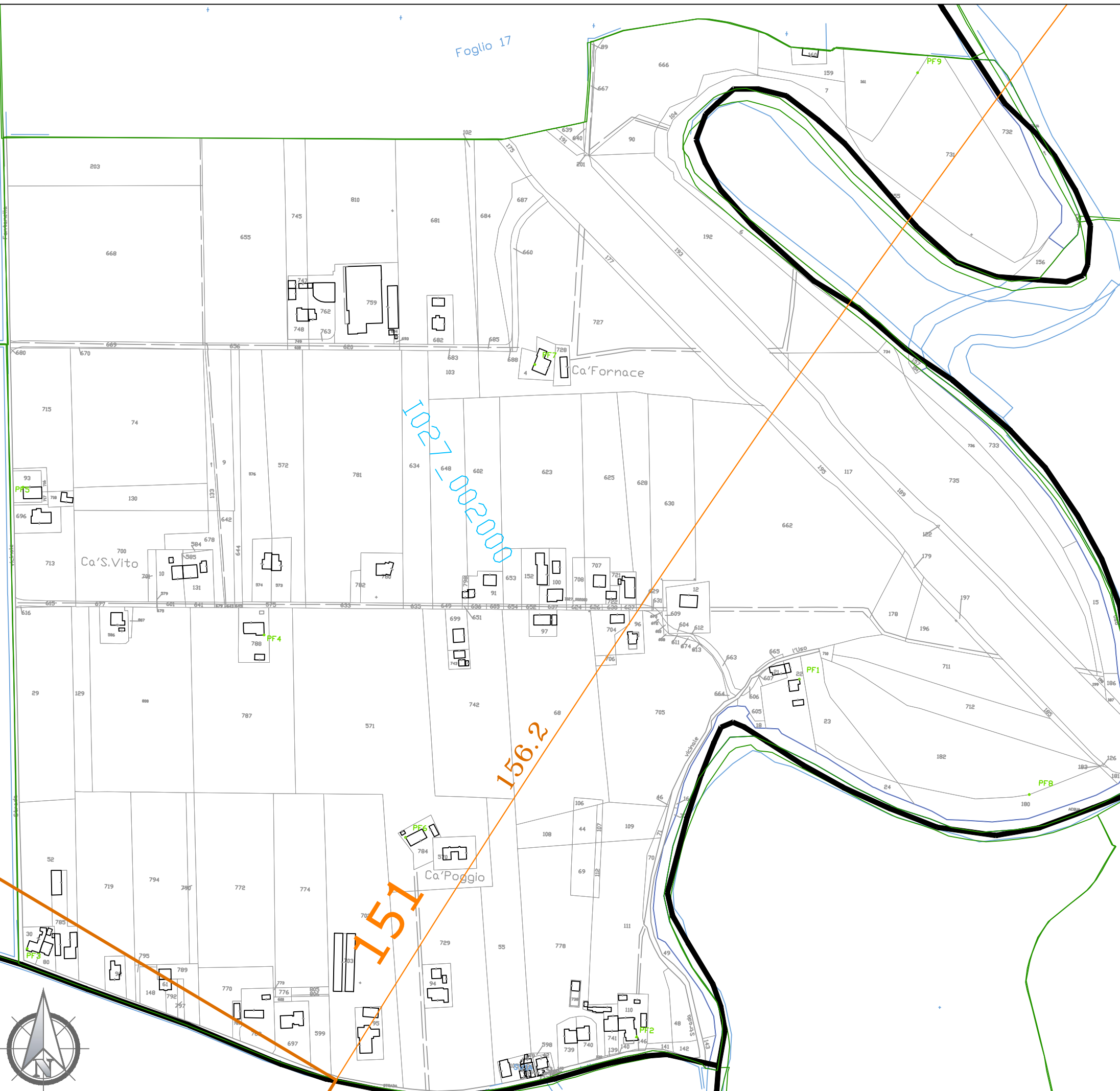
ENAC
ENTE NAZIONALE PER L'AVIAZIONE CIVILE

AEROPORTO INTERNAZIONALE di RIMINI E SAN MARINO

Airiminum

MAPPE DI VINCOLO LIMITAZIONI RELATIVE AGLI OSTACOLI E AI PERICOLI PER LA NAVIGAZIONE AEREA (art. 707 commi 1.2.3.4 del Codice della Navigazione) - 2° Fase

Il Post Holder Progettazione 	L'Accountable Manager 
PROGETTISTI Dott. Ing. Pierluigi Dini Dott. Ing. Biagio Picarella	COLLABORATORI   <small>Via SS Crocifisso, 19 95037 S.G. La Punta (CT)</small>



LEGENDA

- TOCS - Superficie di salita al decollo (Colore n. 170)
- AS - Superficie di avvicinamento (Colore n. 10)
- TS - Superficie di transizione (Colore n. 70)
- BALKED LANDING - Superficie di atterraggio interrotto (Colore n. 45)
- IHS - Superficie orizzontale interna (Colore n. 40)
- CS - Superficie conica (Colore n. 40)
- OHS - Superficie orizzontale esterna (Colore n. 40)
- Superficie di involucro (Colore n. 32)
- Limiti Comunali (Colore n. 10)
- X X Confine Aeroportuale (Colore n. 250)
- Terreno sporgente dal piano ostacoli (Colore n. 220)
- Confine Foglio Catastale (Colore n. 86)
- Particelle Catastali (Colore n. 252)

ENAC
ENTE NAZIONALE PER L'AVIAZIONE CIVILE

AEROPORTO INTERNAZIONALE di RIMINI E SAN MARINO

Ariminum

MAPPE DI VINCOLO LIMITAZIONI RELATIVE AGLI OSTACOLI E AI PERICOLI PER LA NAVIGAZIONE AEREA
(art. 707 commi 1.2.3.4 del Codice della Navigazione) - 2° Fase

Il Post Holder Progettazione	L'Accountable Manager
 Dott. Ing. Pierluigi Dini	 L'Accountable Manager
Dott. Ing. Biagio Picarella	 Collaboratori
 Via SS Crocifisso, 19 95037 S.G. La Punta (CT)	
TAV. PC. 183 - Planimetria Catastale Foglio I027002000	
Ariminum 2014 S.p.A. Prot. 795/DIR del 15.12.2017	Scale: 1:4.000
Data: 11/12/2017	