

LEGENDA

- TOCS - Superficie di salita al decollo (Colore n. 170)
- AS - Superficie di avvicinamento (Colore n. 10)
- TS - Superficie di transizione (Colore n. 70)
- BALKED LANDING - Superficie di atterraggio interrotto (Colore n. 45)
- IHS - Superficie orizzontale interna (Colore n. 40)
- CS - Superficie conica (Colore n. 40)
- OHS - Superficie orizzontale esterna (Colore n. 40)
- Superficie di inviluppo (Colore n. 32)
- Limiti Comunali (Colore n. 10)
- Confine Aeroportuale (Colore n. 250)
- Terreno sporgente dal piano ostacoli (Colore n. 220)
- Confine Foglio Catastale (Colore n. 86)
- Particelle Catastali (Colore n. 252)



**AEROPORTO INTERNAZIONALE
di RIMINI E SAN MARINO**

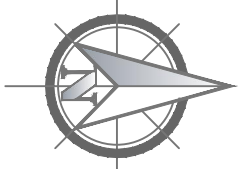
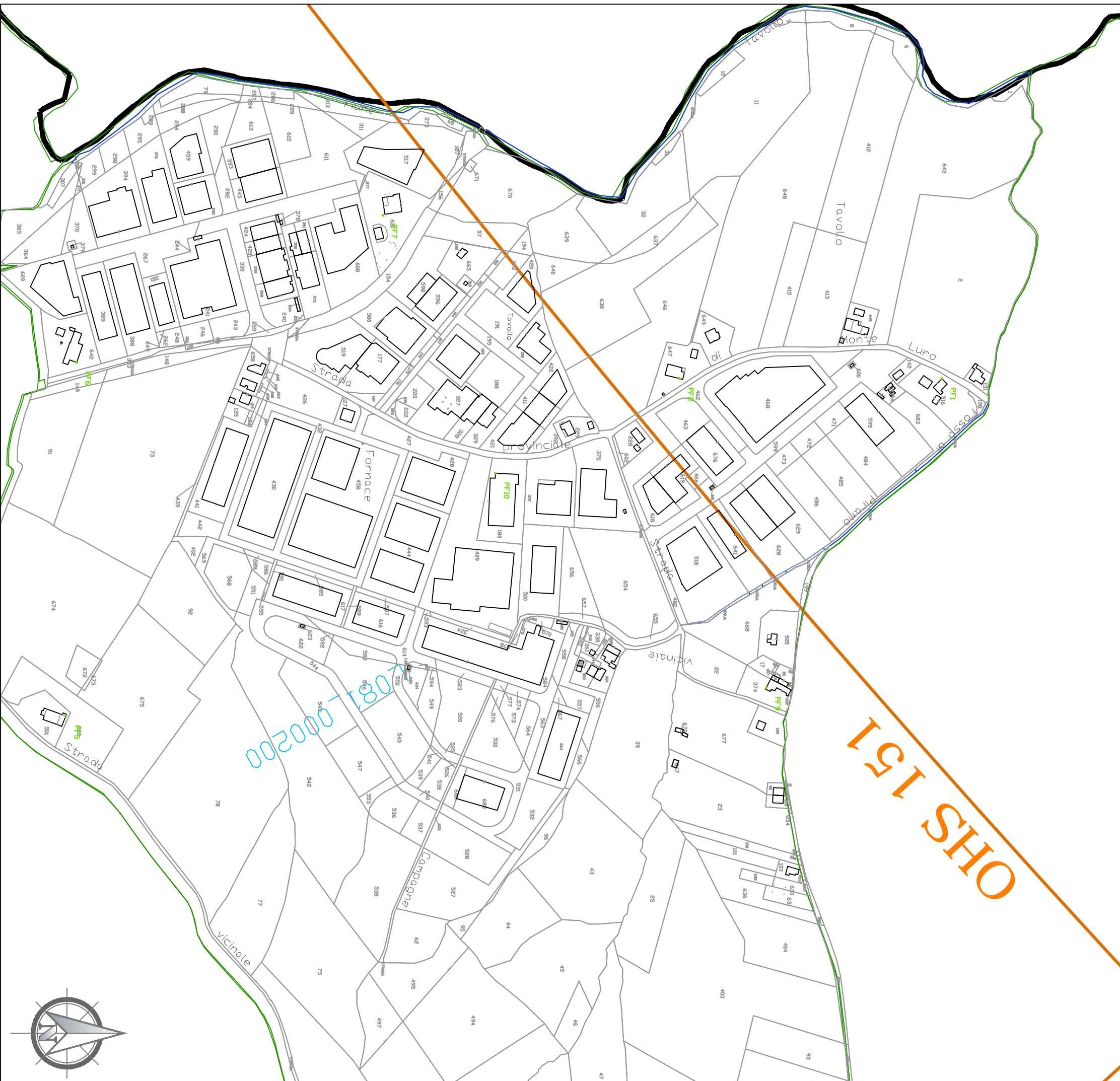


MAPPE DI VINCOLO LIMITAZIONI RELATIVE AGLI OSTACOLI E AI
PERICOLI PER LA NAVIGAZIONE AEREA
(art. 707 commi 1,2,3,4 del Codice della Navigazione) - 2° Fase

Il Post Holder Progettazione 	L'Accountable Manager 
PROGETTISTI Dott. Ing. Pierluigi Dini Dott. Ing. Biagio Picarella	COLLABORATORI   <small>Via SS Crocifisso, 19 46037 S.G. La Parola (CR)</small>
TAV. PC. 189 - Planimetria Catastale Foglio L081000100	
<small>AIRiminium 2014 S.p.A. Prot. 795/DIR del 15.12.2017</small>	<small>Scala: 1:4.000 Data: 11/12/2017</small>

LEGENDA

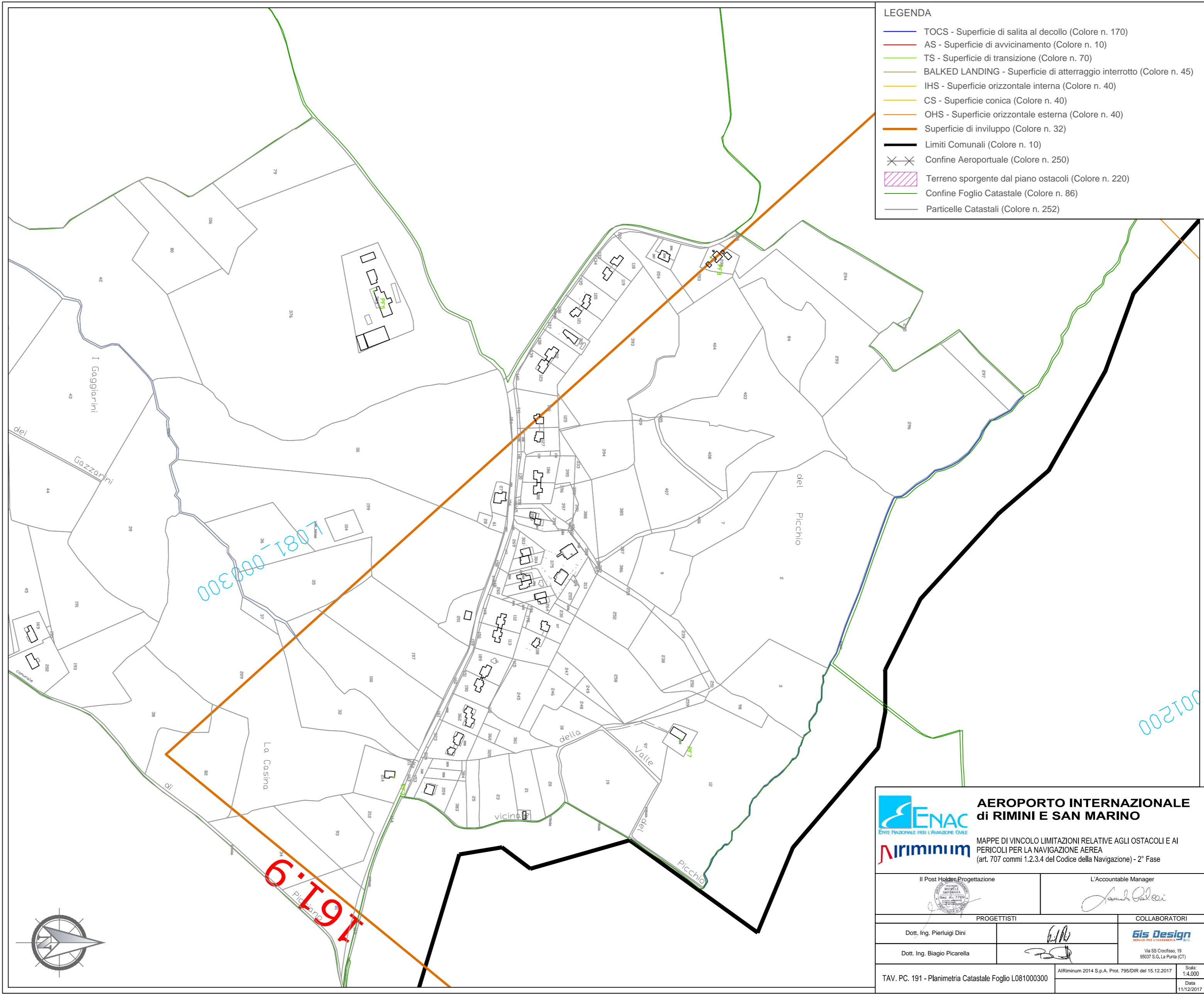
- TOCS - Superficie di salita al decollo (Colore n. 170)
- AS - Superficie di avvicinamento (Colore n. 10)
- TS - Superficie di transizione (Colore n. 70)
- BALKED LANDING - Superficie di atterraggio interrotto (Colore n. 45)
- IHS - Superficie orizzontale interna (Colore n. 40)
- CS - Superficie conica (Colore n. 40)
- OHS - Superficie orizzontale esterna (Colore n. 40)
- Superficie di involucro (Colore n. 32)
- Limiti Comunali (Colore n. 10)
- ✕✕ Confine Aeroportuale (Colore n. 250)
- ▨ Terreno sporgente dal piano ostacoli (Colore n. 220)
- Confine Foglio Catastale (Colore n. 86)
- Particelle Catastali (Colore n. 252)



L081-000100

OHS 151

AEROPORTO INTERNAZIONALE di RIMINI E SAN MARINO	
MAPPE DI VINCOLO LIMITAZIONI RELATIVE AGLI OSTACOLI E AI PERICOLI PER LA NAVIGAZIONE AEREA (art. 707 commi 1.2.3.4 del Codice della Navigazione) - 2° Fase	
Il Post Holder Progettazione 	L'Accountable Manager
PROGETTISTI Dott. Ing. Pierluigi Dini Dott. Ing. Biagio Picarella	COLLABORATORI Via SS Crocifisso, 19 95037 S.G. La Punta (CT)
TAV. PC. 190 - Planimetria Catastale Foglio L081000200	
Ariminum 2014 S.p.A. Prot. 795/DIR del 15.12.2017 Scale: 1:4.000 Data: 11/12/2017	



LEGENDA

- TOCS - Superficie di salita al decollo (Colore n. 170)
- AS - Superficie di avvicinamento (Colore n. 10)
- TS - Superficie di transizione (Colore n. 70)
- BALKED LANDING - Superficie di atterraggio interrotto (Colore n. 45)
- IHS - Superficie orizzontale interna (Colore n. 40)
- CS - Superficie conica (Colore n. 40)
- OHS - Superficie orizzontale esterna (Colore n. 40)
- Superficie di inviluppo (Colore n. 32)
- Limiti Comunali (Colore n. 10)
- ✕✕ Confine Aeroportuale (Colore n. 250)
- Terreno sporgente dal piano ostacoli (Colore n. 220)
- Confine Foglio Catastale (Colore n. 86)
- Particelle Catastali (Colore n. 252)

L081-000300

6:191

001200

AEROPORTO INTERNAZIONALE di RIMINI E SAN MARINO	
<small>ENTE NAZIONALE PER L'AVIAZIONE CIVILE</small> AIRMINIUM <small>(art. 707 commi 1,2,3,4 del Codice della Navigazione) - 2° Fase</small>	
<small>Il Post Holder Progettazione</small> 	<small>L'Accountable Manager</small>
<small>PROGETTISTI</small> Dott. Ing. Pierluigi Dini	<small>COLLABORATORI</small> Dott. Ing. Biagio Picarella
<small>Collaboratore: Gis Design</small> <small>Via SS Crocifisso, 19 - 85037 S.G. La Paruta (CT)</small>	
<small>TAV. PC. 191 - Planimetria Catastale Foglio L081000300</small>	
<small>AIRminium 2014 S.p.A. - Proc. 795/DIR del 15.12.2017</small>	
<small>Scala:</small>	<small>14.000</small>
<small>Data:</small>	<small>11/12/2017</small>