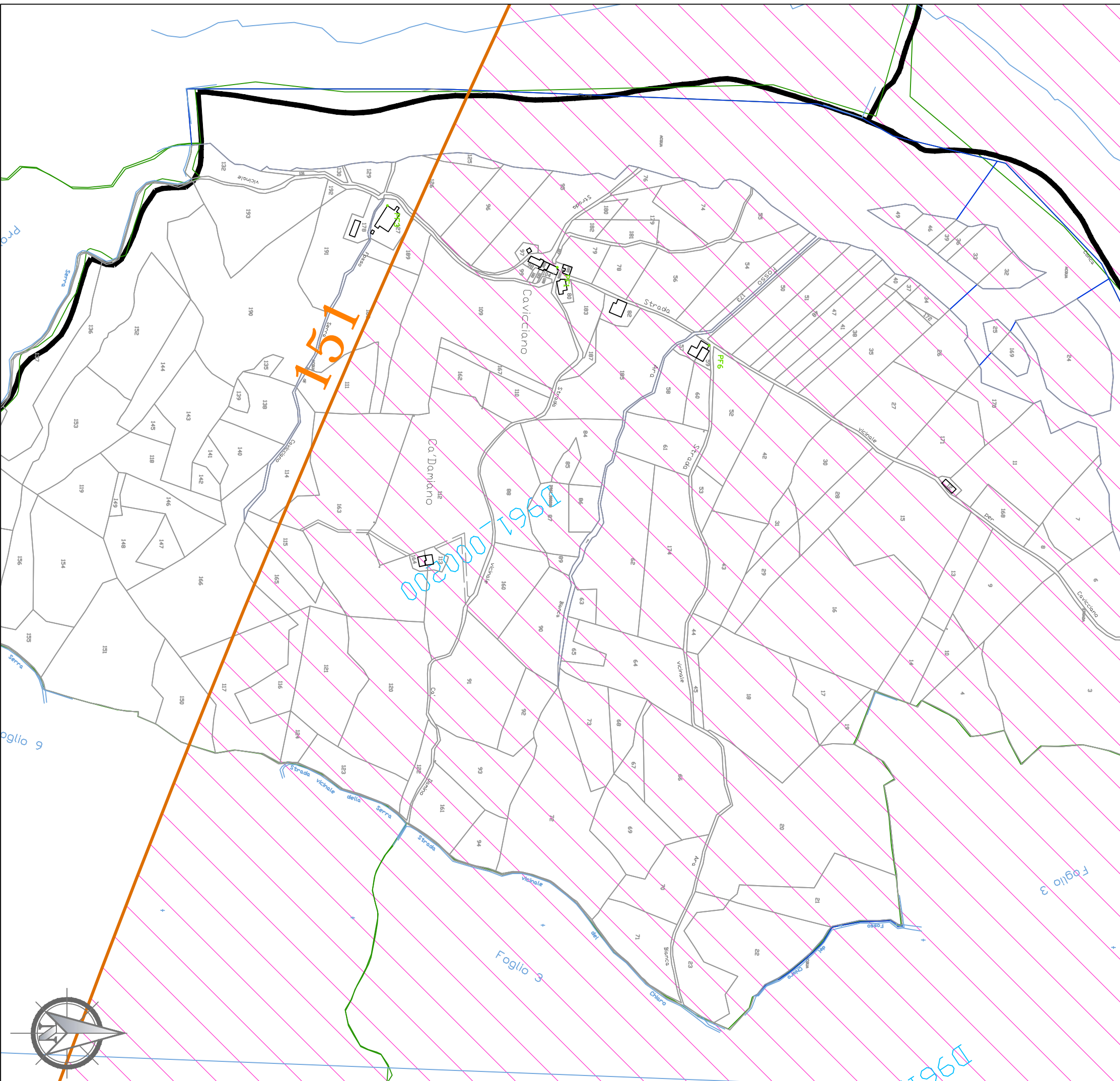


LEGENDA

- TOCS - Superficie di salita al decollo (Colore n. 170)
- AS - Superficie di avvicinamento (Colore n. 10)
- TS - Superficie di transizione (Colore n. 70)
- BALKED LANDING - Superficie di atterraggio interrotto (Colore n. 45)
- IHS - Superficie orizzontale interna (Colore n. 40)
- CS - Superficie conica (Colore n. 40)
- OHS - Superficie orizzontale esterna (Colore n. 40)
- Superficie di involucro (Colore n. 32)
- Limiti Comunali (Colore n. 10)
- Confine Aeroportuale (Colore n. 250)
- Terreno sporgente dal piano ostacoli (Colore n. 220)
- Confine Foglio Catastale (Colore n. 86)
- Particelle Catastali (Colore n. 252)



ENAC
ENTE NAZIONALE PER L'AVIAZIONE CIVILE

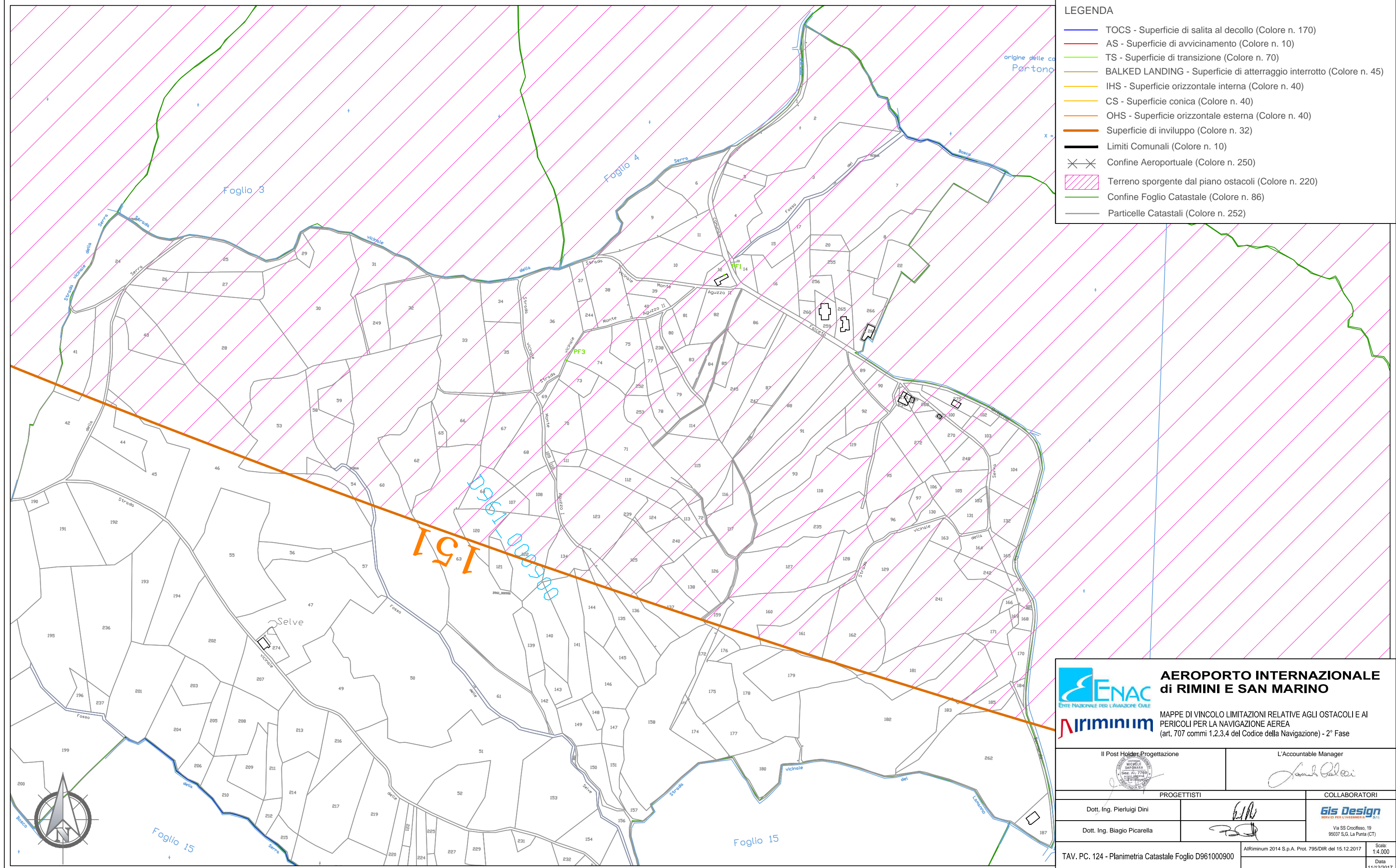
AEROPORTO INTERNAZIONALE di RIMINI E SAN MARINO

Airiminum

MAPPE DI VINCOLO LIMITAZIONI RELATIVE AGLI OSTACOLI E AI PERICOLI PER LA NAVIGAZIONE AEREA (art. 707 commi 1.2.3.4 del Codice della Navigazione) - 2° Fase

Il Post Holder Progettazione 	L'Accountable Manager
----------------------------------	---------------------------

PROGETTISTI		COLLABORATORI
Dott. Ing. Pierluigi Dini		
Dott. Ing. Biagio Picarella		Via SS Crocifisso, 19 95037 S.G. La Punta (CT)



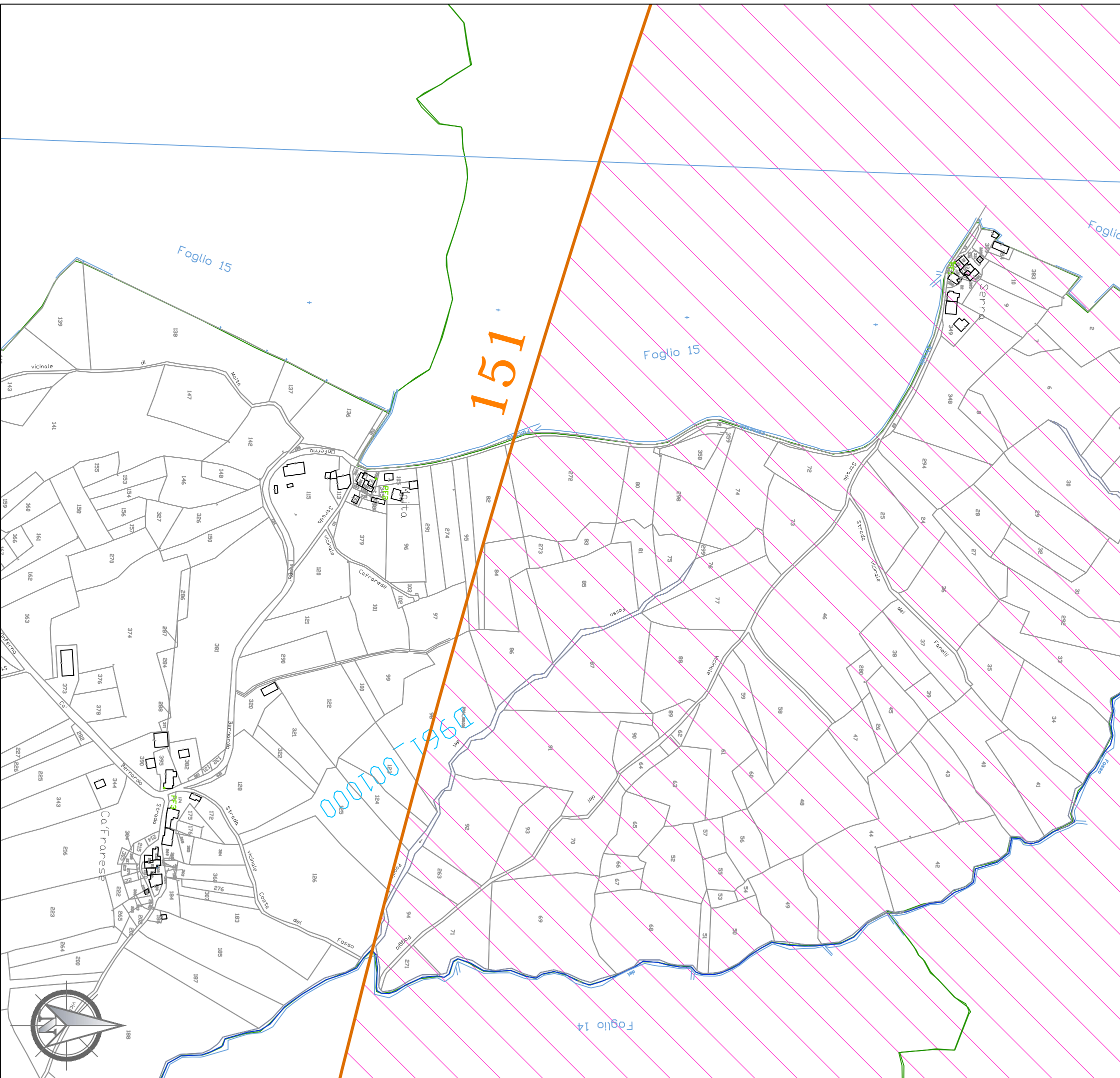
LEGENDA

- TOCS - Superficie di salita al decollo (Colore n. 170)
- AS - Superficie di avvicinamento (Colore n. 10)
- TS - Superficie di transizione (Colore n. 70)
- BALKED LANDING - Superficie di atterraggio interrotto (Colore n. 45)
- IHS - Superficie orizzontale interna (Colore n. 40)
- CS - Superficie conica (Colore n. 40)
- OHS - Superficie orizzontale esterna (Colore n. 40)
- Superficie di involucro (Colore n. 32)
- Limiti Comunali (Colore n. 10)
- ✕✕ Confine Aeroportuale (Colore n. 250)
- Terreno sporgente dal piano ostacoli (Colore n. 220)
- Confine Foglio Catastale (Colore n. 86)
- Particelle Catastali (Colore n. 252)

AEROPORTO INTERNAZIONALE di RIMINI E SAN MARINO	
<small>ENTE NAZIONALE PER L'AVIAZIONE CIVILE</small> 	
<small>MAPPE DI VINCOLO LIMITAZIONI RELATIVE AGLI OSTACOLI E AI PERICOLI PER LA NAVIGAZIONE AEREA (art. 707 commi 1,2,3,4 del Codice della Navigazione) - 2° Fase</small>	
Il Post Holder Progettazione 	L'Accountable Manager
PROGETTISTI Dott. Ing. Pierluigi Dini Dott. Ing. Biagio Picarella	COLLABORATORI <small>Via SS Crocifisso, 19 66037 S.G. La Punta (CT)</small>
TAV. PC. 124 - Planimetria Catastale Foglio D961000900	
<small>Airiminiim 2014 S.p.A. Prot. 795/DIR del 15.12.2017</small>	<small>Scala: 1:4.000 Data: 11/12/2017</small>

LEGENDA

- TOCS - Superficie di salita al decollo (Colore n. 170)
- AS - Superficie di avvicinamento (Colore n. 10)
- TS - Superficie di transizione (Colore n. 70)
- BALKED LANDING - Superficie di atterraggio interrotto (Colore n. 45)
- IHS - Superficie orizzontale interna (Colore n. 40)
- CS - Superficie conica (Colore n. 40)
- OHS - Superficie orizzontale esterna (Colore n. 40)
- Superficie di involucro (Colore n. 32)
- Limiti Comunali (Colore n. 10)
- ✕ ✕ Confine Aeroportuale (Colore n. 250)
- ▨ Terreno sporgente dal piano ostacoli (Colore n. 220)
- Confine Foglio Catastale (Colore n. 86)
- Particelle Catastali (Colore n. 252)



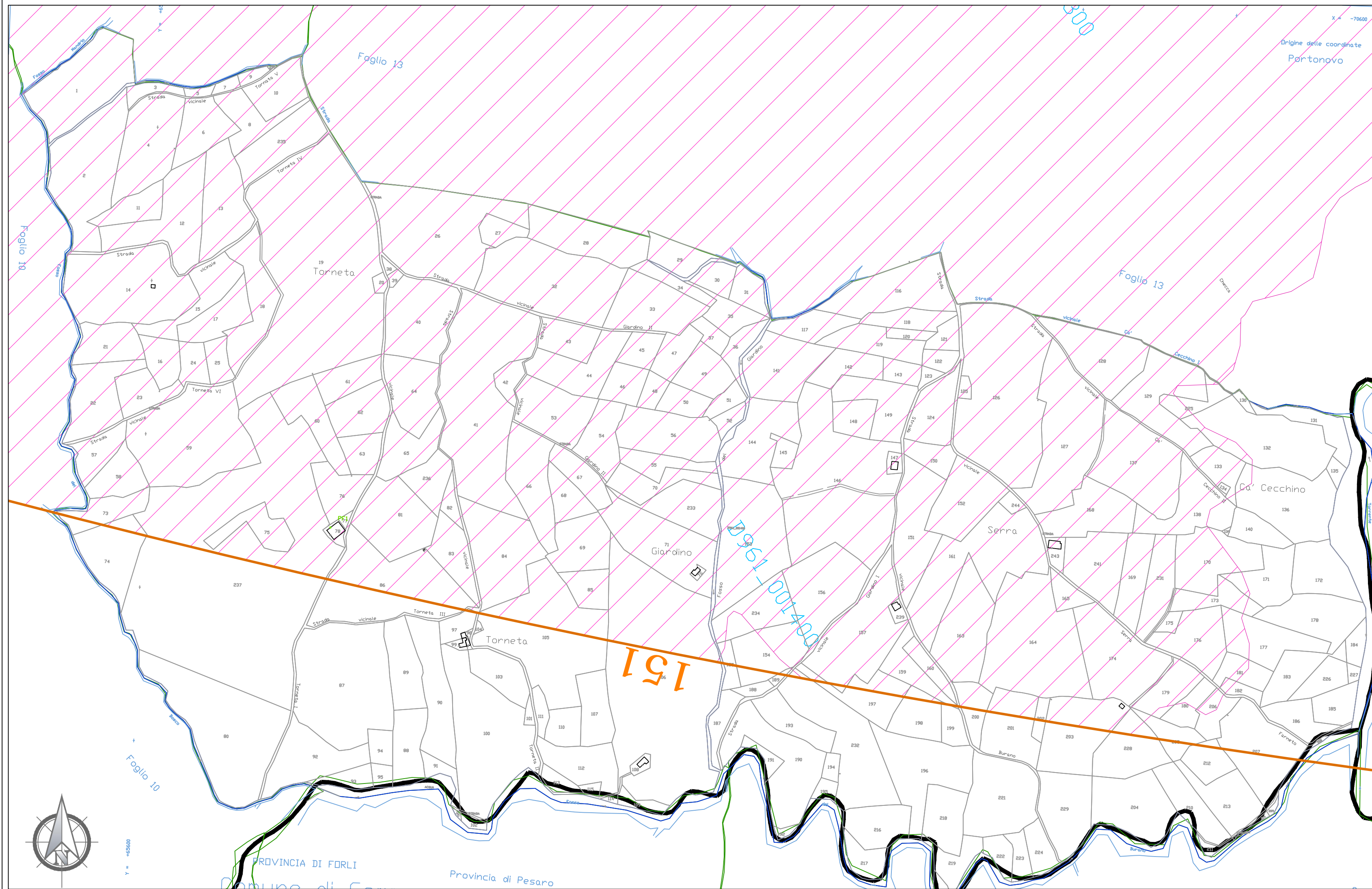
ENAC
ENTE NAZIONALE PER L'AVIAZIONE CIVILE

AEROPORTO INTERNAZIONALE di RIMINI E SAN MARINO

Airiminum

MAPPE DI VINCOLO LIMITAZIONI RELATIVE AGLI OSTACOLI E AI PERICOLI PER LA NAVIGAZIONE AEREA
(art. 707 commi 1.2.3.4 del Codice della Navigazione) - 2° Fase

Il Post Holder Progettazione		L'Accountable Manager	
PROGETTISTI		COLLABORATORI	
Dott. Ing. Pierluigi Dini			
Dott. Ing. Biagio Picarella		Via SS Crocifisso, 19 95037 S.G. La Punta (CT)	



- LEGENDA**
- TOCS - Superficie di salita al decollo (Colore n. 170)
 - AS - Superficie di avvicinamento (Colore n. 10)
 - TS - Superficie di transizione (Colore n. 70)
 - BALKED LANDING - Superficie di atterraggio interrotto (Colore n. 45)
 - IHS - Superficie orizzontale interna (Colore n. 40)
 - CS - Superficie conica (Colore n. 40)
 - OHS - Superficie orizzontale esterna (Colore n. 40)
 - Superficie di inviluppo (Colore n. 32)
 - Limiti Comunali (Colore n. 10)
 - ✕✕ Confine Aeroportuale (Colore n. 250)
 - Terreno sporgente dal piano ostacoli (Colore n. 220)
 - Confine Foglio Catastale (Colore n. 86)
 - Particelle Catastali (Colore n. 252)



**AEROPORTO INTERNAZIONALE
di RIMINI E SAN MARINO**

MAPPE DI VINCOLO LIMITAZIONI RELATIVE AGLI OSTACOLI E AI
PERICOLI PER LA NAVIGAZIONE AEREA
(art. 707 commi 1,2,3,4 del Codice della Navigazione) - 2° Fase

Il Post Holder Progettazione 	L'Accountable Manager 
PROGETTISTI Dott. Ing. Pierluigi Dini Dott. Ing. Biagio Picarella	COLLABORATORI   Eis Design <small>SERVIZI PER L'INGEGNERIA S.r.l.</small> Via SS Crocifisso, 19 95037 S.G. La Punta (CT)
TAV. PC. 126 - Planimetria Catastale Foglio D961001400	
AIRimum 2014 S.p.A. Prot. 795/DIR del 15.12.2017 Scale: 1:4.000 Data: 11/12/2017	