





- LEGENDA**
- TOCS - Superficie di salita al decollo (Colore n. 170)
  - AS - Superficie di avvicinamento (Colore n. 10)
  - TS - Superficie di transizione (Colore n. 70)
  - BALKED LANDING - Superficie di atterraggio interrotto (Colore n. 45)
  - IHS - Superficie orizzontale interna (Colore n. 40)
  - CS - Superficie conica (Colore n. 40)
  - OHS - Superficie orizzontale esterna (Colore n. 40)
  - Superficie di involucro (Colore n. 32)
  - Limiti Comunali (Colore n. 10)
  - Confine Aeroportuale (Colore n. 250)
  - Terreno sporgente dal piano ostacoli (Colore n. 220)
  - Confine Foglio Catastale (Colore n. 86)
  - Particelle Catastali (Colore n. 252)

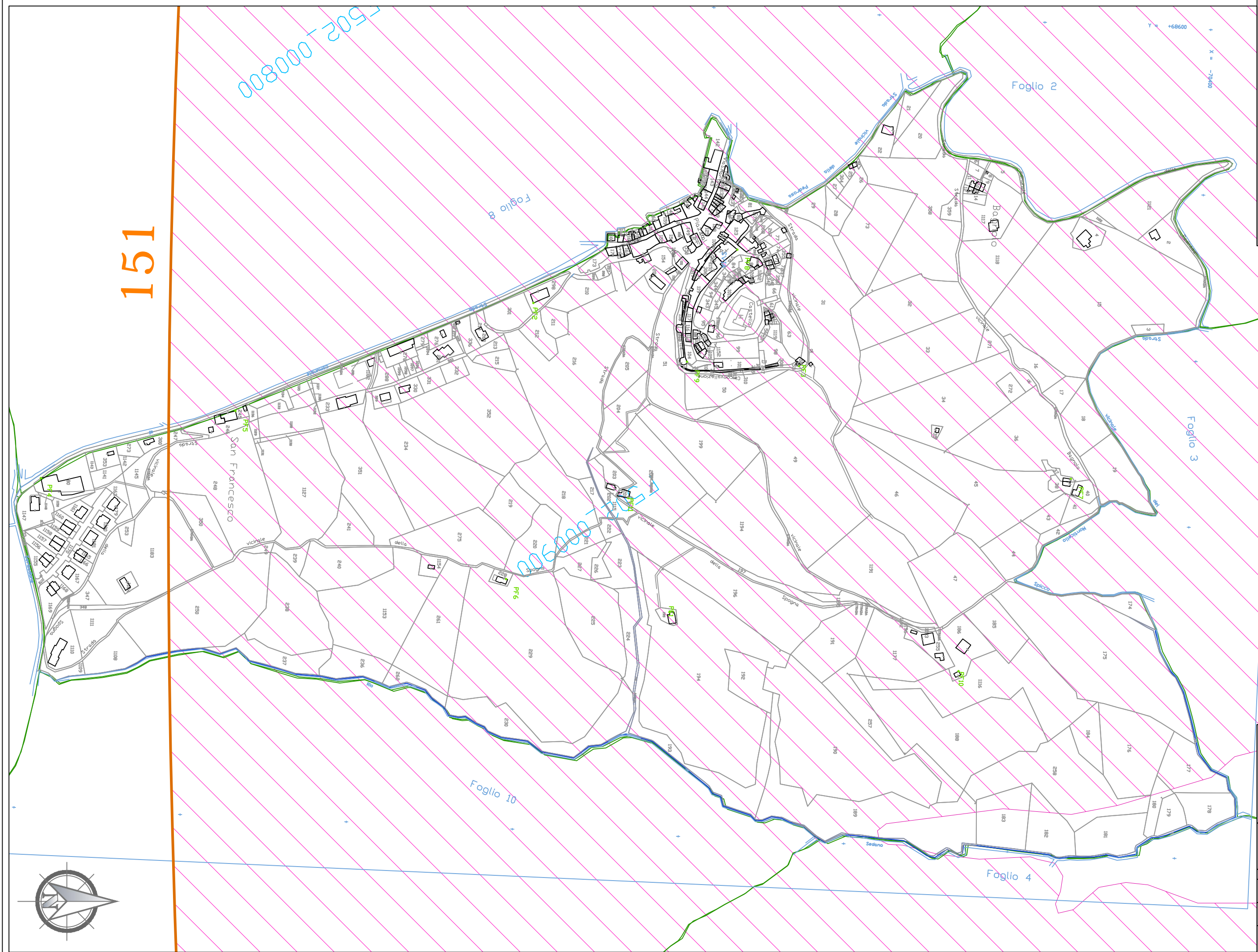
**ENAC**  
ENTE NAZIONALE PER L'AVIAZIONE CIVILE

**AEROPORTO INTERNAZIONALE di RIMINI E SAN MARINO**

**Airimium**

MAPPE DI VINCOLO LIMITAZIONI RELATIVE AGLI OSTACOLI E AI PERICOLI PER LA NAVIGAZIONE AEREA  
(art. 707 commi 1.2.3.4 del Codice della Navigazione) - 2° Fase

Il Post Holder Progettazione 	L'Accountable Manager 
<b>PROGETTISTI</b> Dott. Ing. Pierluigi Dini Dott. Ing. Biagio Picarella	<b>COLLABORATORI</b>   <small>Via SS Crocifisso, 19 95037 S.G. La Punta (CT)</small>



**LEGENDA**

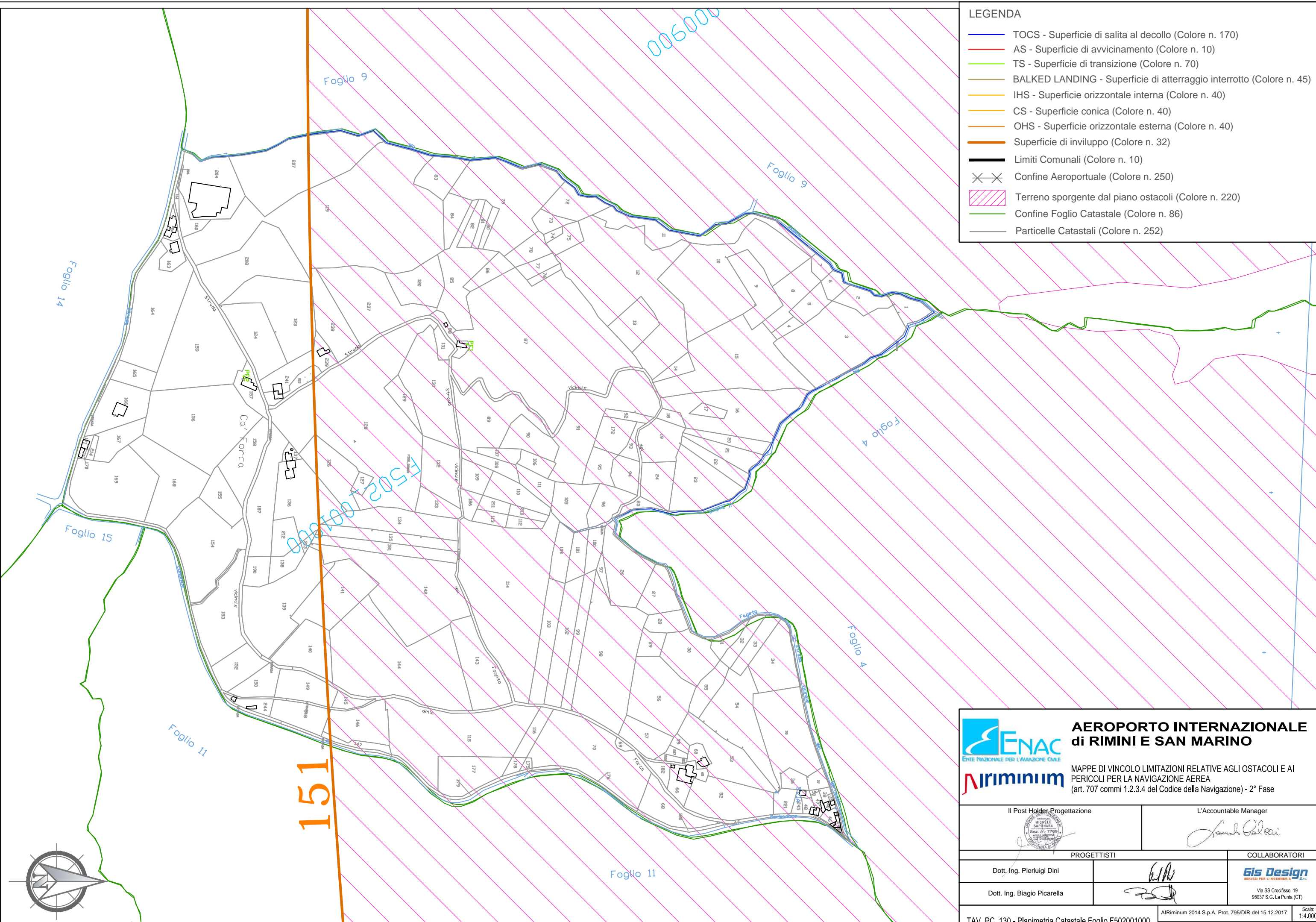
- TOCS - Superficie di salita al decollo (Colore n. 170)
- AS - Superficie di avvicinamento (Colore n. 10)
- TS - Superficie di transizione (Colore n. 70)
- BALKED LANDING - Superficie di atterraggio interrotto (Colore n. 45)
- IHS - Superficie orizzontale interna (Colore n. 40)
- CS - Superficie conica (Colore n. 40)
- OHS - Superficie orizzontale esterna (Colore n. 40)
- Superficie di inviluppo (Colore n. 32)
- Limiti Comunali (Colore n. 10)
- Confine Aeroportuale (Colore n. 250)
- Terreno sporgente dal piano ostacoli (Colore n. 220)
- Confine Foglio Catastale (Colore n. 86)
- Particelle Catastali (Colore n. 252)



**AEROPORTO INTERNAZIONALE  
di RIMINI E SAN MARINO**

MAPPE DI VINCOLO LIMITAZIONI RELATIVE AGLI OSTACOLI E AI PERICOLI PER LA NAVIGAZIONE AEREA (art. 707 commi 1,2,3,4 del Codice della Navigazione) - 2° Fase

<p style="font-size: x-small;">Il Post Holder Progettazione</p> 	<p style="font-size: x-small;">L'Accountable Manager</p> 	
<p style="font-size: x-small;">PROGETTISTI</p> <p style="font-size: x-small;">Dott. Ing. Pierluigi Dini</p> <p style="font-size: x-small;">Dott. Ing. Biagio Picarella</p>		<p style="font-size: x-small;">COLLABORATORI</p>  <p style="font-size: x-small;">Via SS Crocifisso, 19 95037 S.G. La Punta (CT)</p>
TAV. PC. 129 - Planimetria Catastale Foglio F502000900		<p>Scale: 1:4,000</p> <p>Data: 11/12/2017</p>



**LEGENDA**





- TOCS - Superficie di salita al decollo (Colore n. 170)
- AS - Superficie di avvicinamento (Colore n. 10)
- TS - Superficie di transizione (Colore n. 70)
- BALKED LANDING - Superficie di atterraggio interrotto (Colore n. 45)
- IHS - Superficie orizzontale interna (Colore n. 40)
- CS - Superficie conica (Colore n. 40)
- OHS - Superficie orizzontale esterna (Colore n. 40)
- Superficie di involucro (Colore n. 32)
- Limiti Comunali (Colore n. 10)
- ✕✕ Confine Aeroportuale (Colore n. 250)
- Terreno sporgente dal piano ostacoli (Colore n. 220)
- Confine Foglio Catastale (Colore n. 86)
- Particelle Catastali (Colore n. 252)

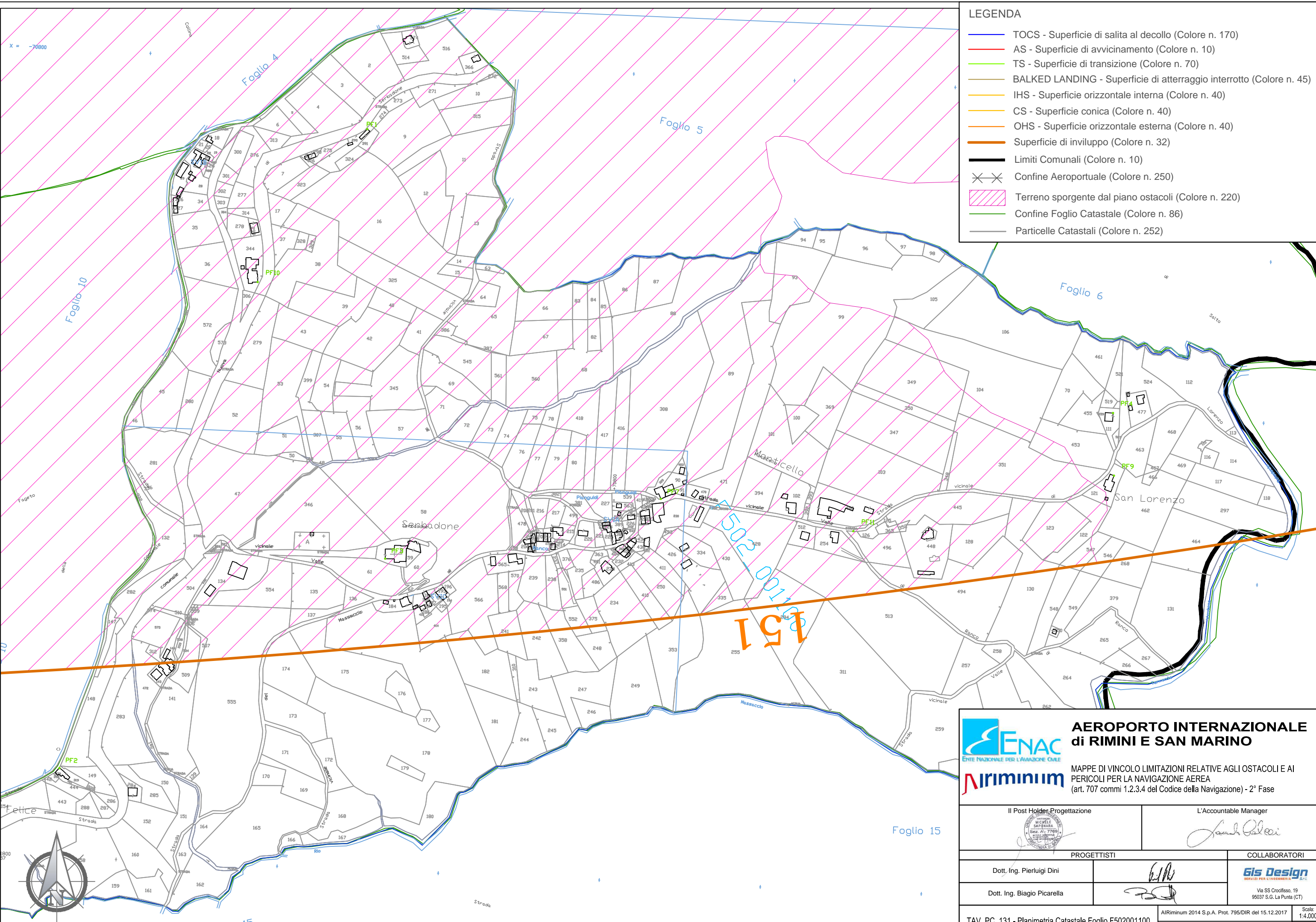
**ENAC**  
ENTE NAZIONALE PER L'AVIAZIONE CIVILE

**AEROPORTO INTERNAZIONALE di RIMINI E SAN MARINO**

**Airiminum**

MAPPE DI VINCOLO LIMITAZIONI RELATIVE AGLI OSTACOLI E AI PERICOLI PER LA NAVIGAZIONE AEREA (art. 707 commi 1.2.3.4 del Codice della Navigazione) - 2° Fase

Il Post Holder Progettazione 	L'Accountable Manager 
PROGETTISTI Dott. Ing. Pierluigi Dini Dott. Ing. Biagio Picarella	COLLABORATORI   Via SS Crocifisso, 19 95037 S.G. La Punta (CT)








- LEGENDA**
- TOCS - Superficie di salita al decollo (Colore n. 170)
  - AS - Superficie di avvicinamento (Colore n. 10)
  - TS - Superficie di transizione (Colore n. 70)
  - BALKED LANDING - Superficie di atterraggio interrotto (Colore n. 45)
  - IHS - Superficie orizzontale interna (Colore n. 40)
  - CS - Superficie conica (Colore n. 40)
  - OHS - Superficie orizzontale esterna (Colore n. 40)
  - Superficie di involucro (Colore n. 32)
  - Limiti Comunali (Colore n. 10)
  - ✕ ✕ Confine Aeroportuale (Colore n. 250)
  - ▨ Terreno sporgente dal piano ostacoli (Colore n. 220)
  - Confine Foglio Catastale (Colore n. 86)
  - Particelle Catastali (Colore n. 252)

**ENAC**  
ENTE NAZIONALE PER L'AVIAZIONE CIVILE

**AEROPORTO INTERNAZIONALE di RIMINI E SAN MARINO**

**AIRIMINIUM**

MAPPE DI VINCOLO LIMITAZIONI RELATIVE AGLI OSTACOLI E AI PERICOLI PER LA NAVIGAZIONE AEREA  
(art. 707 commi 1.2.3.4 del Codice della Navigazione) - 2° Fase

Il Post Holder Progettazione		L'Accountable Manager	
			
PROGETTISTI		COLLABORATORI	
Dott. Ing. Pierluigi Dini			
Dott. Ing. Biagio Picarella		Via SS Crocifisso, 19 95037 S.G. La Punta (CT)	