

LEGENDA

- TOCS - Superficie di salita al decollo (Colore n. 170)
- AS - Superficie di avvicinamento (Colore n. 10)
- TS - Superficie di transizione (Colore n. 70)
- BALKED LANDING - Superficie di atterraggio interrotto (Colore n. 45)
- IHS - Superficie orizzontale interna (Colore n. 40)
- CS - Superficie conica (Colore n. 40)
- OHS - Superficie orizzontale esterna (Colore n. 40)
- Superficie di involuppo (Colore n. 32)
- Limiti Comunali (Colore n. 10)
- ✕✕ Confine Aeroportuale (Colore n. 250)
- Terreno sporgente dal piano ostacoli (Colore n. 220)
- Confine Foglio Catastale (Colore n. 86)
- Particelle Catastali (Colore n. 252)

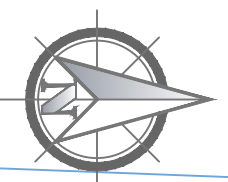
AS 13 156.2

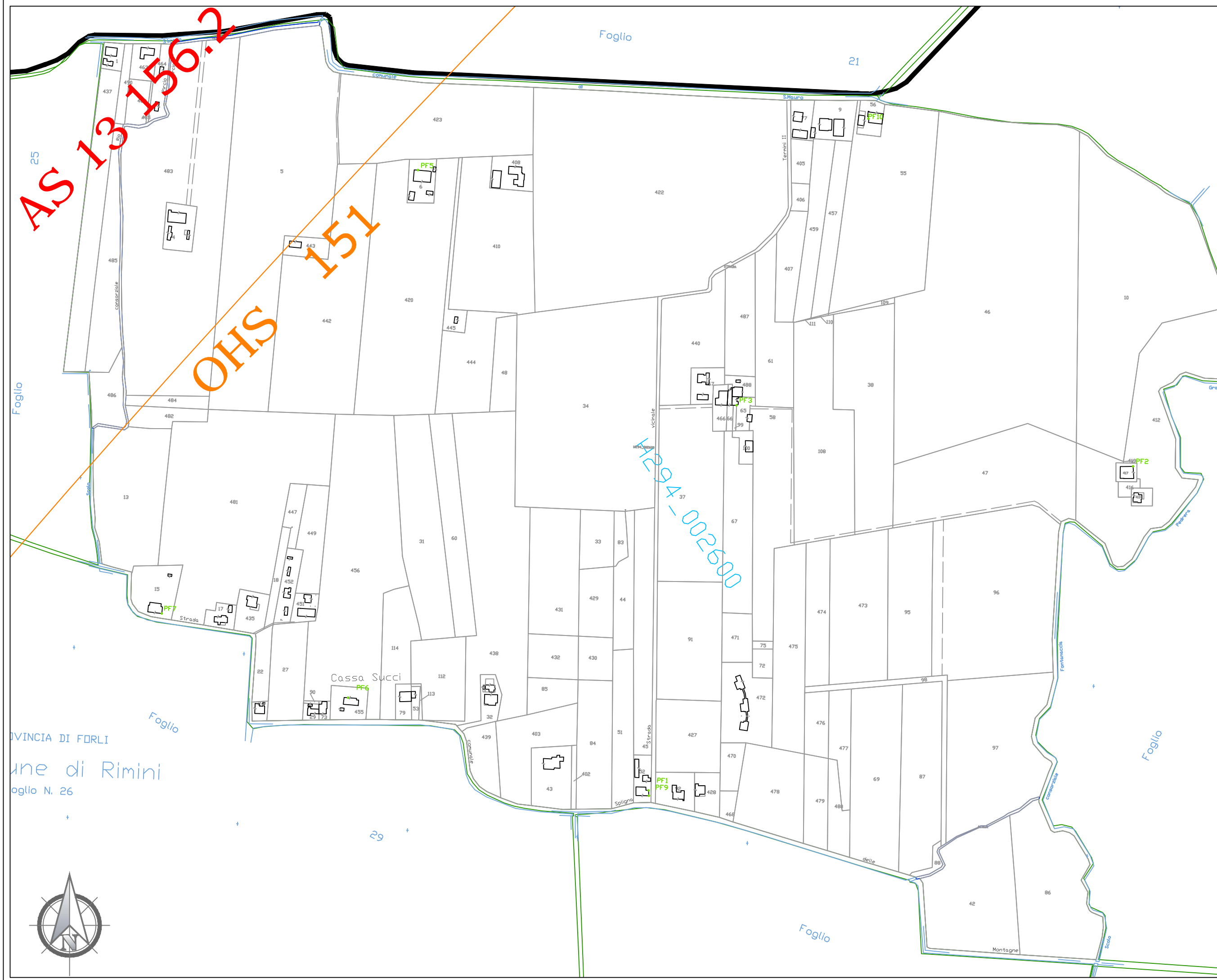
H294_002500

747_001900

AEROPORTO INTERNAZIONALE di RIMINI E SAN MARINO <small>ENTE NAZIONALE PER L'AVIAZIONE CIVILE</small>	
MAPPE DI VINCOLO LIMITAZIONI RELATIVE AGLI OSTACOLI E AI PERICOLI PER LA NAVIGAZIONE AEREA <small>(art. 707 commi 1,2,3,4 del Codice della Navigazione) - 2° Fase</small>	
Il Post Holder Progettazione 	L'Accountable Manager
PROGETTISTI Dott. Ing. Pierluigi Dini Dott. Ing. Biagio Picarella	COLLABORATORI Gis Design <small>SERVIZIO PER L'INGEGNERIA S.p.A.</small> Via SS Crocifisso, 19 95037 S.G. La Punta (CT)
TAV. PC. 20 - Planimetria Catastale Foglio H294002500	
<small>AIRiminum 2014 S.p.A. Prot. 795/DIR del 15.12.2017</small>	<small>Scala: 1:4.000 Data: 11/12/2017</small>

Scala di 1:2000





LEGENDA

- TOCS - Superficie di salita al decollo (Colore n. 170)
- AS - Superficie di avvicinamento (Colore n. 10)
- TS - Superficie di transizione (Colore n. 70)
- BALKED LANDING - Superficie di atterraggio interrotto (Colore n. 45)
- IHS - Superficie orizzontale interna (Colore n. 40)
- CS - Superficie conica (Colore n. 40)
- OHS - Superficie orizzontale esterna (Colore n. 40)
- Superficie di involucro (Colore n. 32)
- Limiti Comunali (Colore n. 10)
- Confine Aeroportuale (Colore n. 250)
- Terreno sporgente dal piano ostacoli (Colore n. 220)
- Confine Foglio Catastale (Colore n. 86)
- Particelle Catastali (Colore n. 252)

PROVINCIA DI FORLÌ
 Comune di Rimini
 Foglio N. 26



AEROPORTO INTERNAZIONALE di RIMINI E SAN MARINO	
MAPPE DI VINCOLO LIMITAZIONI RELATIVE AGLI OSTACOLI E AI PERICOLI PER LA NAVIGAZIONE AEREA (art. 707 commi 1,2,3,4 del Codice della Navigazione) - 2° Fase	
Il Post Holder, Progettazione 	L'Accountable Manager
PROGETTISTI Dott. Ing. Pierluigi Dini Dott. Ing. Biagio Picarella	COLLABORATORI Gis Design <small>SERVIZI PER L'INGEGNERIA S.p.A.</small> Via SS Crocifisso, 19 99037 S.G. La Punta (CT)
TAV. PC. 21 - Planimetria Catastale Foglio H294002600	
AirRimium 2014 S.p.A. Prot. 795/DIR del 15.12.2017 Scale 1:4.000 Data 11/12/2017	



LEGENDA

- TOCS - Superficie di salita al decollo (Colore n. 170)
- AS - Superficie di avvicinamento (Colore n. 10)
- TS - Superficie di transizione (Colore n. 70)
- BALKED LANDING - Superficie di atterraggio interrotto (Colore n. 45)
- IHS - Superficie orizzontale interna (Colore n. 40)
- CS - Superficie conica (Colore n. 40)
- OHS - Superficie orizzontale esterna (Colore n. 40)
- Superficie di inviluppo (Colore n. 32)
- Limiti Comunali (Colore n. 10)
- Confine Aeroportuale (Colore n. 250)
- Terreno sporgente dal piano ostacoli (Colore n. 220)
- Confine Foglio Catastale (Colore n. 86)
- Particelle Catastali (Colore n. 252)





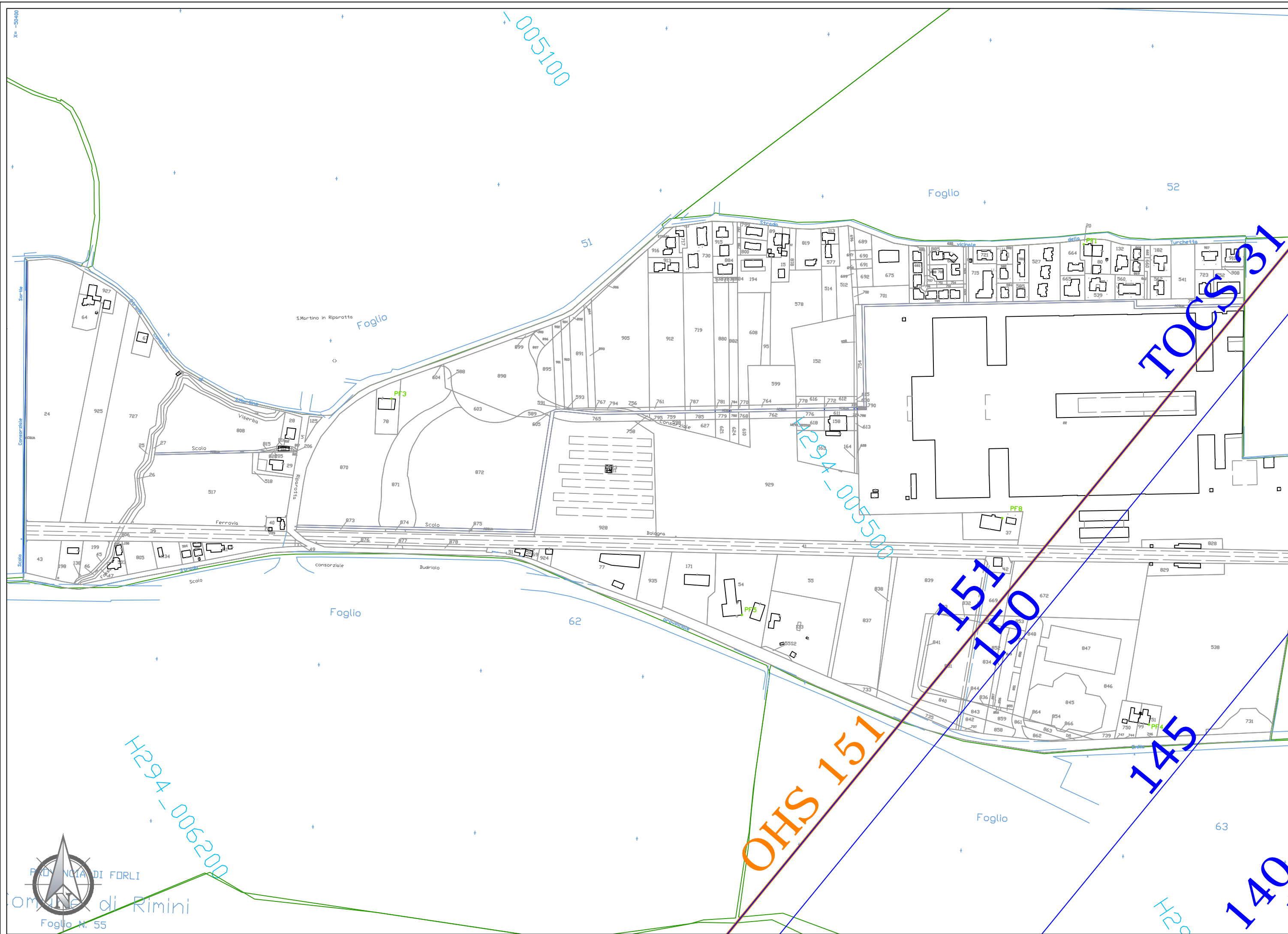
AEROPORTO INTERNAZIONALE di RIMINI E SAN MARINO

ENTE NAZIONALE PER L'AVIAZIONE CIVILE



MAPPE DI VINCOLO LIMITAZIONI RELATIVE AGLI OSTACOLI E AI PERICOLI PER LA NAVIGAZIONE AEREA
(art. 707 commi 1.2.3.4 del Codice della Navigazione) - 2ª Fase

Il Post Holder, Progettazione	L'Accountable Manager
 PROGETTISTI	 COLLABORATORI
Dott. Ing. Pierluigi Dini	 Dott. Ing. Biagio Picarella
 Via SS Crocifisso, 19 99037 S.G. La Punta (CT)	
TAV. PC. 23 - Planimetria Catastale Foglio H294003900	
Ariminum 2014 S.p.A. Prot. 795/DIR del 15.12.2017	Scale: 1:4,000 Data: 11/12/2017



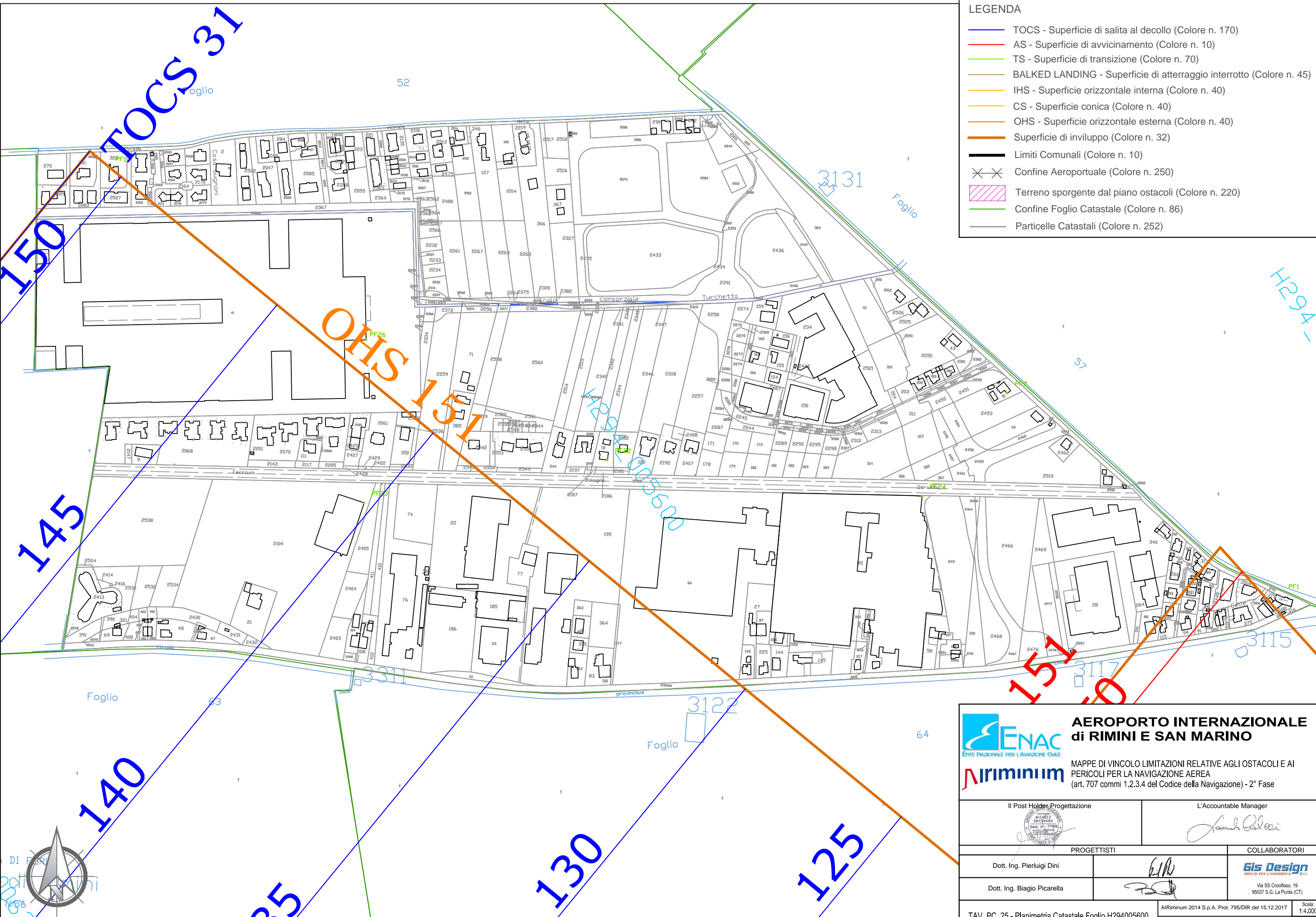
- LEGENDA**
- TOCS - Superficie di salita al decollo (Colore n. 170)
 - AS - Superficie di avvicinamento (Colore n. 10)
 - TS - Superficie di transizione (Colore n. 70)
 - BALKED LANDING - Superficie di atterraggio interrotto (Colore n. 45)
 - IHS - Superficie orizzontale interna (Colore n. 40)
 - CS - Superficie conica (Colore n. 40)
 - OHS - Superficie orizzontale esterna (Colore n. 40)
 - Superficie di inviluppo (Colore n. 32)
 - Limiti Comunali (Colore n. 10)
 - ✕✕ Confine Aeroportuale (Colore n. 250)
 - ▨ Terreno sporgente dal piano ostacoli (Colore n. 220)
 - Confine Foglio Catastale (Colore n. 86)
 - Particelle Catastali (Colore n. 252)

AEROPORTO INTERNAZIONALE di RIMINI E SAN MARINO <small>ENTE NAZIONALE PER L'AVIAZIONE CIVILE</small>	
MAPPE DI VINCOLO LIMITAZIONI RELATIVE AGLI OSTACOLI E AI PERICOLI PER LA NAVIGAZIONE AEREA <small>(art. 707 commi 1,2,3,4 del Codice della Navigazione) - 2° Fase</small>	
Il Post Holder Progettazione 	L'Accountable Manager
PROGETTISTI Dott. Ing. Pierluigi Dini Dott. Ing. Biagio Picarella	COLLABORATORI Gis Design <small>SERVIZIO PER L'INGEGNERIA S.p.A.</small> <small>Via SS Crocifisso, 19 95037 S.G. La Punta (CT)</small>
TAV. PC. 24 - Planimetria Catastale Foglio H294005500	
<small>AIRiminum 2014 S.p.A. Prot. 795/DIR del 15.12.2017</small>	
<small>Scala: 1:4.000</small>	<small>Data: 11/12/2017</small>

COMUNE DI FORLÌ
 Comune di Rimini
 Foglio N. 55

LEGENDA

- TOCS - Superficie di salita al decollo (Colore n. 170)
- AS - Superficie di avvicinamento (Colore n. 10)
- TS - Superficie di transizione (Colore n. 70)
- BALKED LANDING - Superficie di atterraggio interrotto (Colore n. 45)
- IHS - Superficie orizzontale interna (Colore n. 40)
- CS - Superficie conica (Colore n. 40)
- OHS - Superficie orizzontale esterna (Colore n. 40)
- Superficie di involucro (Colore n. 32)
- Limiti Comunali (Colore n. 10)
- ✕✕ Confine Aeroportuale (Colore n. 250)
- Terreno sporgente dal piano ostacoli (Colore n. 220)
- Confine Foglio Catastale (Colore n. 86)
- Particelle Catastali (Colore n. 252)



ENAC
ENTE NAZIONALE PER L'AVIAZIONE CIVILE

AEROPORTO INTERNAZIONALE di RIMINI E SAN MARINO

Airiminum

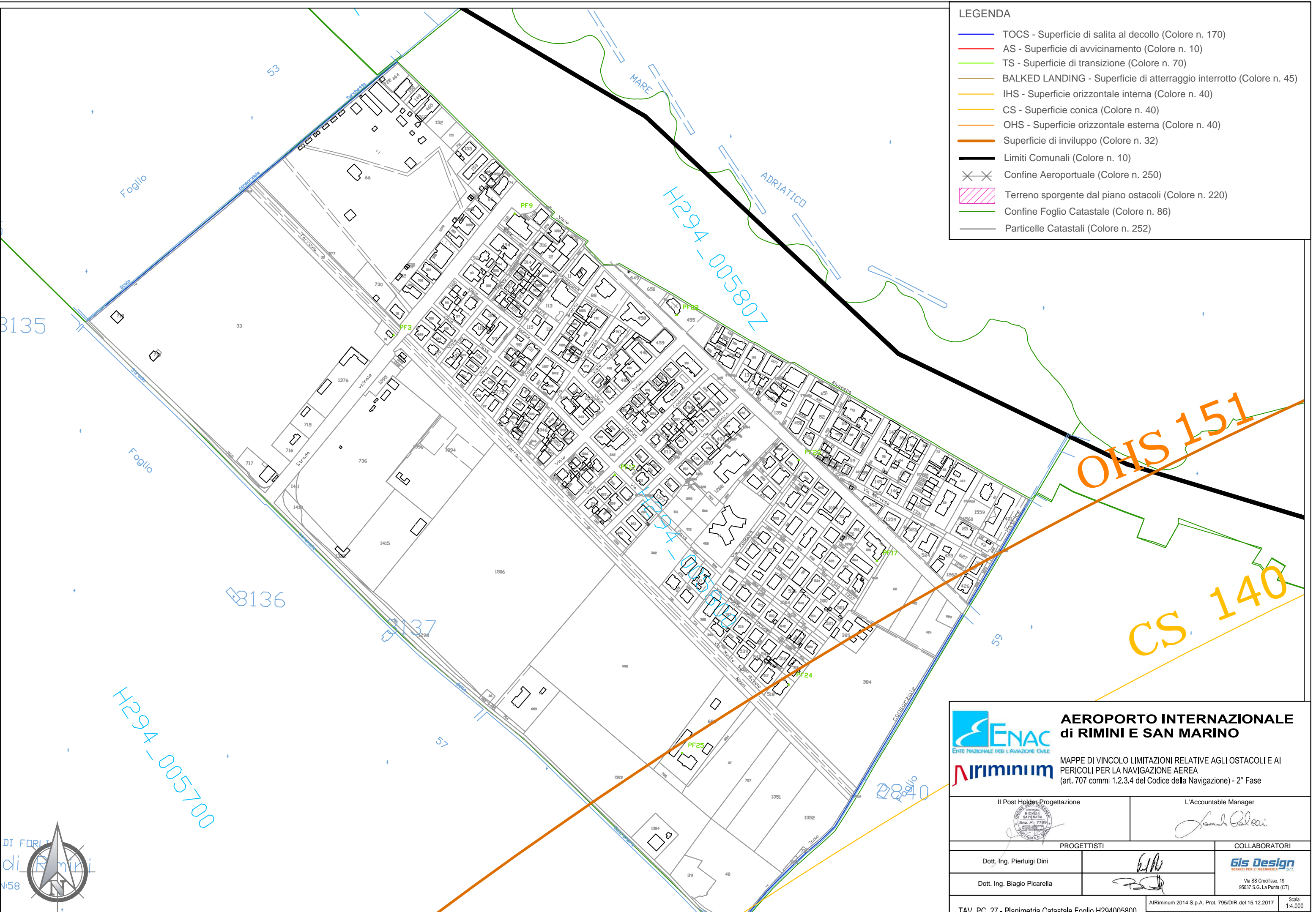
MAPPE DI VINCOLO LIMITAZIONI RELATIVE AGLI OSTACOLI E AI PERICOLI PER LA NAVIGAZIONE AEREA (art. 707 commi 1.2.3.4 del Codice della Navigazione) - 2° Fase

Il Post Holder Progettazione 	L'Accountable Manager 
PROGETTISTI Dott. Ing. Pierluigi Dini Dott. Ing. Biagio Picarella	COLLABORATORI   Gis Design SERVIZI PER L'INGEGNERIA S.r.l. Via SS Crocifisso, 19 95037 S.G. La Punta (CT)



LEGENDA

- TOCS - Superficie di salita al decollo (Colore n. 170)
- AS - Superficie di avvicinamento (Colore n. 10)
- TS - Superficie di transizione (Colore n. 70)
- BALKED LANDING - Superficie di atterraggio interrotto (Colore n. 45)
- IHS - Superficie orizzontale interna (Colore n. 40)
- CS - Superficie conica (Colore n. 40)
- OHS - Superficie orizzontale esterna (Colore n. 40)
- Superficie di involucro (Colore n. 32)
- Limiti Comunali (Colore n. 10)
- ✕✕ Confine Aeroportuale (Colore n. 250)
- ▨ Terreno sporgente dal piano ostacoli (Colore n. 220)
- Confine Foglio Catastale (Colore n. 86)
- Particelle Catastali (Colore n. 252)



OHS 151

CS 140

ENAC
ENTE NAZIONALE PER L'AVIAZIONE CIVILE

AEROPORTO INTERNAZIONALE di RIMINI E SAN MARINO

Airiminum

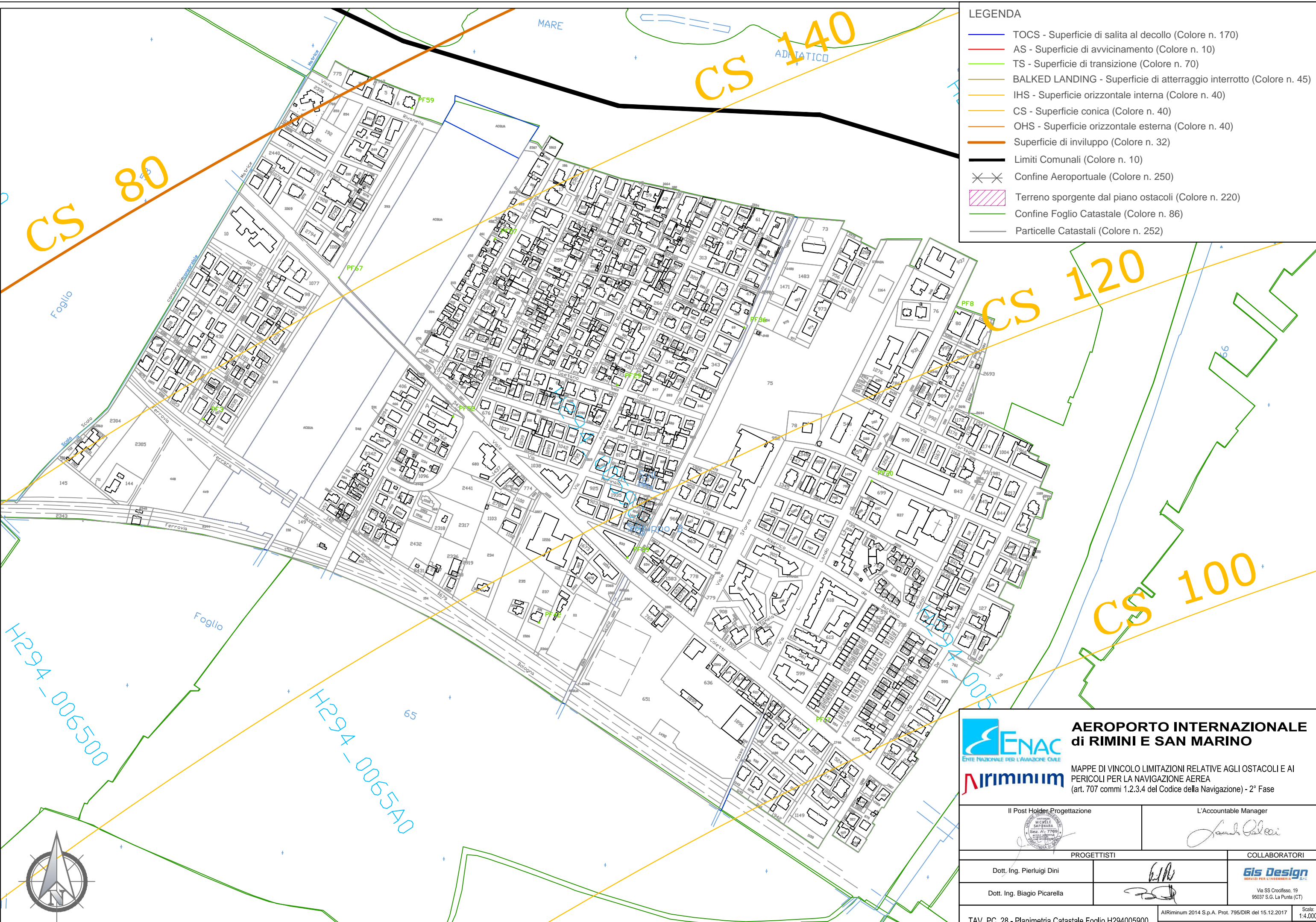
MAPPE DI VINCOLO LIMITAZIONI RELATIVE AGLI OSTACOLI E AI PERICOLI PER LA NAVIGAZIONE AEREA (art. 707 commi 1.2.3.4 del Codice della Navigazione) - 2° Fase

Il Post Holder Progettazione 	L'Accountable Manager 
PROGETTISTI Dott. Ing. Pierluigi Dini Dott. Ing. Biagio Picarella	COLLABORATORI   Gis Design SERVIZI PER L'INGEGNERIA S.r.l. Via SS Crocifisso, 19 95037 S.G. La Punta (CT)



LEGENDA

- TOCS - Superficie di salita al decollo (Colore n. 170)
- AS - Superficie di avvicinamento (Colore n. 10)
- TS - Superficie di transizione (Colore n. 70)
- BALKED LANDING - Superficie di atterraggio interrotto (Colore n. 45)
- IHS - Superficie orizzontale interna (Colore n. 40)
- CS - Superficie conica (Colore n. 40)
- OHS - Superficie orizzontale esterna (Colore n. 40)
- Superficie di involucro (Colore n. 32)
- Limiti Comunali (Colore n. 10)
- ✕✕ Confine Aeroportuale (Colore n. 250)
- Terreno sporgente dal piano ostacoli (Colore n. 220)
- Confine Foglio Catastale (Colore n. 86)
- Particelle Catastali (Colore n. 252)



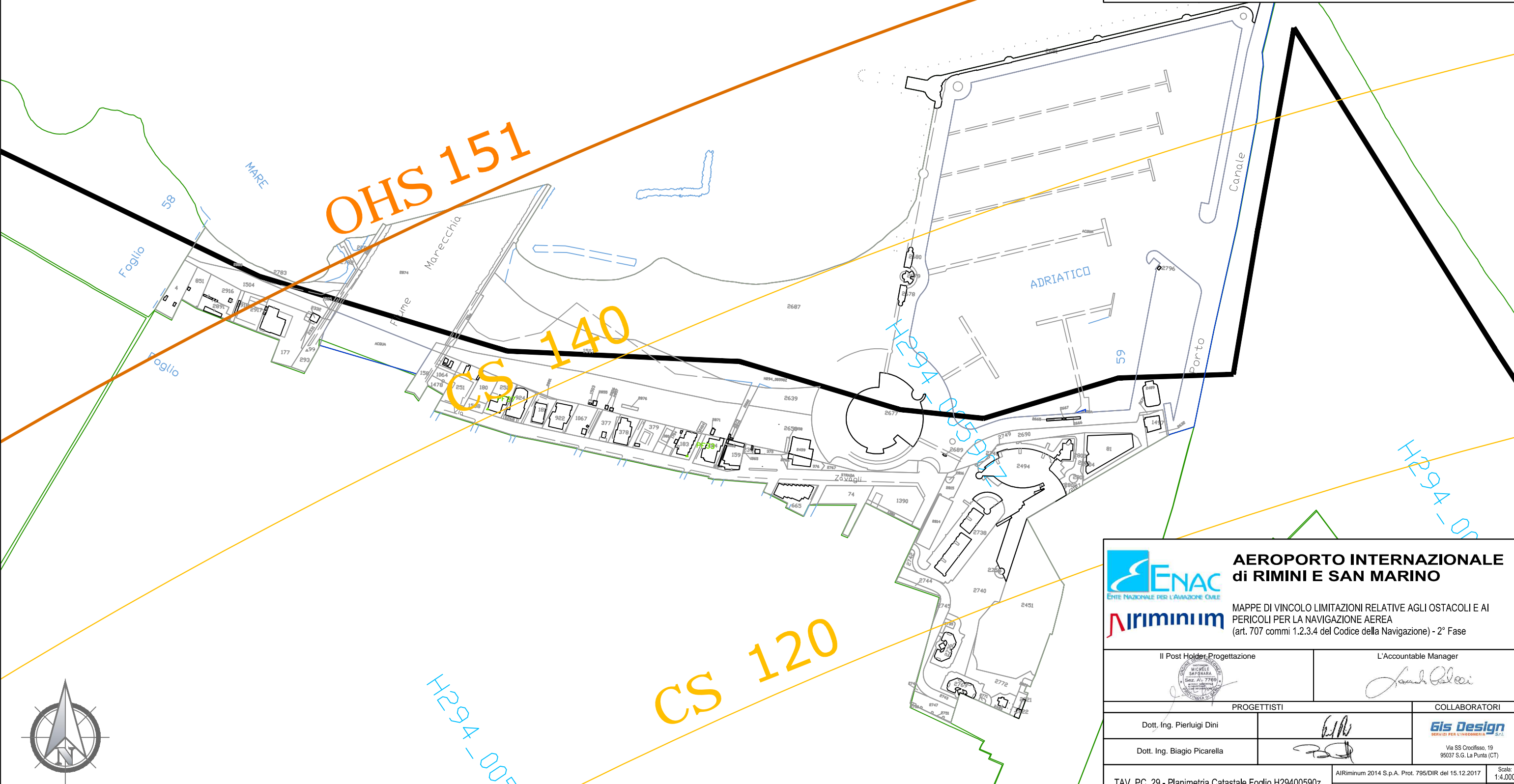
AEROPORTO INTERNAZIONALE di RIMINI E SAN MARINO

MAPPE DI VINCOLO LIMITAZIONI RELATIVE AGLI OSTACOLI E AI PERICOLI PER LA NAVIGAZIONE AEREA (art. 707 commi 1.2.3.4 del Codice della Navigazione) - 2° Fase

Il Post Holder Progettazione 	L'Accountable Manager 
PROGETTISTI Dott. Ing. Pierluigi Dini Dott. Ing. Biagio Picarella	COLLABORATORI   Via SS Crocifisso, 19 95037 S.G. La Punta (CT)

LEGENDA

- TOCS - Superficie di salita al decollo (Colore n. 170)
- AS - Superficie di avvicinamento (Colore n. 10)
- TS - Superficie di transizione (Colore n. 70)
- BALKED LANDING - Superficie di atterraggio interrotto (Colore n. 45)
- IHS - Superficie orizzontale interna (Colore n. 40)
- CS - Superficie conica (Colore n. 40)
- OHS - Superficie orizzontale esterna (Colore n. 40)
- Superficie di involucro (Colore n. 32)
- Limiti Comunali (Colore n. 10)
- ✕✕ Confine Aeroportuale (Colore n. 250)
- Terreno sporgente dal piano ostacoli (Colore n. 220)
- Confine Foglio Catastale (Colore n. 86)
- Particelle Catastali (Colore n. 252)



ENAC
ENTE NAZIONALE PER L'AVIAZIONE CIVILE

AIRIMINIUM

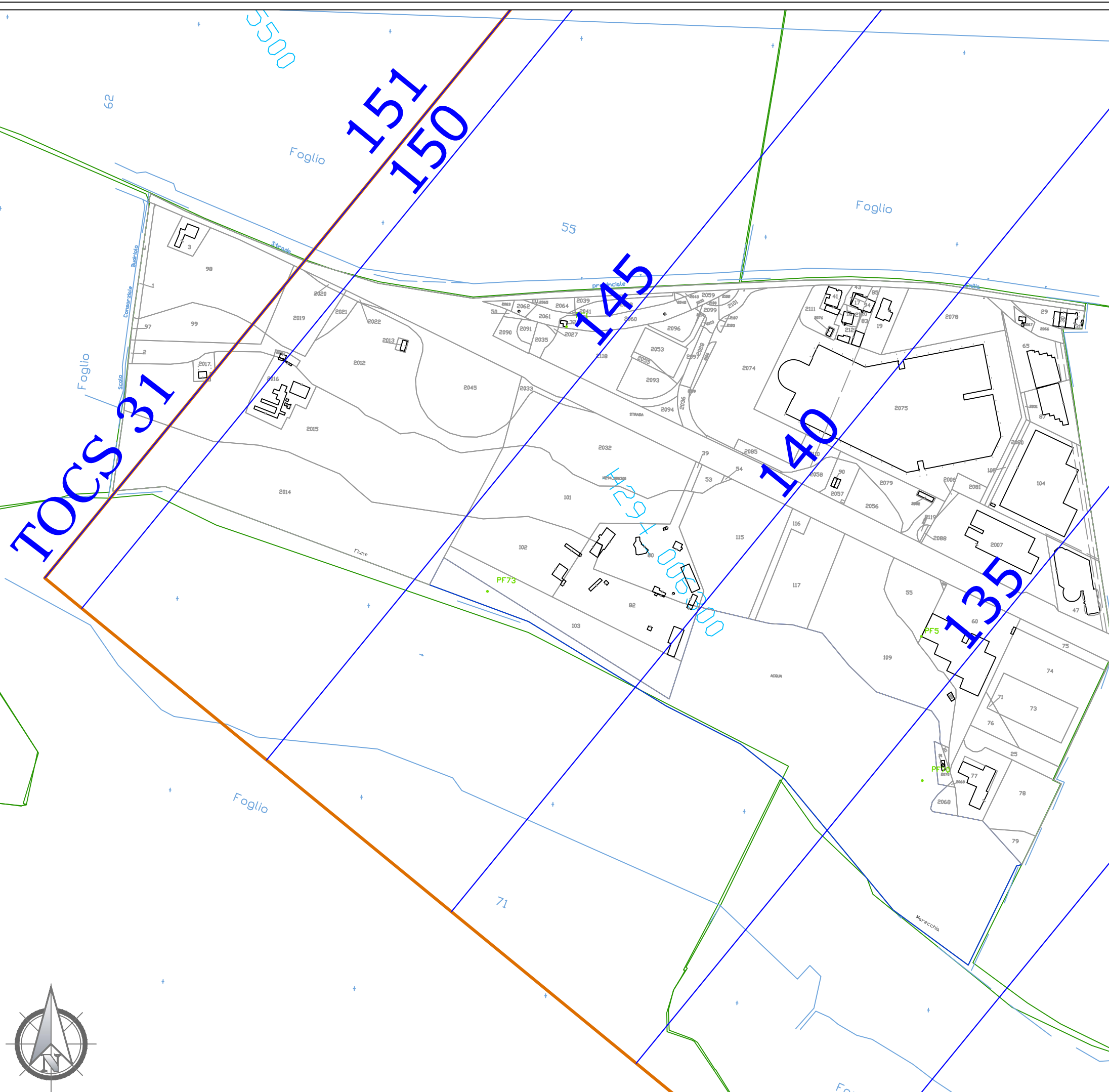
AEROPORTO INTERNAZIONALE di RIMINI E SAN MARINO

MAPPE DI VINCOLO LIMITAZIONI RELATIVE AGLI OSTACOLI E AI PERICOLI PER LA NAVIGAZIONE AEREA
(art. 707 commi 1.2.3.4 del Codice della Navigazione) - 2° Fase

Il Post Holder Progettazione 	L'Accountable Manager 
PROGETTISTI Dott. Ing. Pierluigi Dini Dott. Ing. Biagio Picarella	COLLABORATORI   Via SS Crocifisso, 19 95037 S.G. La Punta (CT)
TAV. PC. 29 - Planimetria Catastale Foglio H29400590z	
AIRiminium 2014 S.p.A. Prot. 795/DIR del 15.12.2017	
Scale: 1:4.000 Data: 11/12/2017	

LEGENDA

- TOCS - Superficie di salita al decollo (Colore n. 170)
- AS - Superficie di avvicinamento (Colore n. 10)
- TS - Superficie di transizione (Colore n. 70)
- BALKED LANDING - Superficie di atterraggio interrotto (Colore n. 45)
- IHS - Superficie orizzontale interna (Colore n. 40)
- CS - Superficie conica (Colore n. 40)
- OHS - Superficie orizzontale esterna (Colore n. 40)
- Superficie di involucro (Colore n. 32)
- Limiti Comunali (Colore n. 10)
- ✕✕ Confine Aeroportuale (Colore n. 250)
- ▨ Terreno sporgente dal piano ostacoli (Colore n. 220)
- Confine Foglio Catastale (Colore n. 86)
- Particelle Catastali (Colore n. 252)



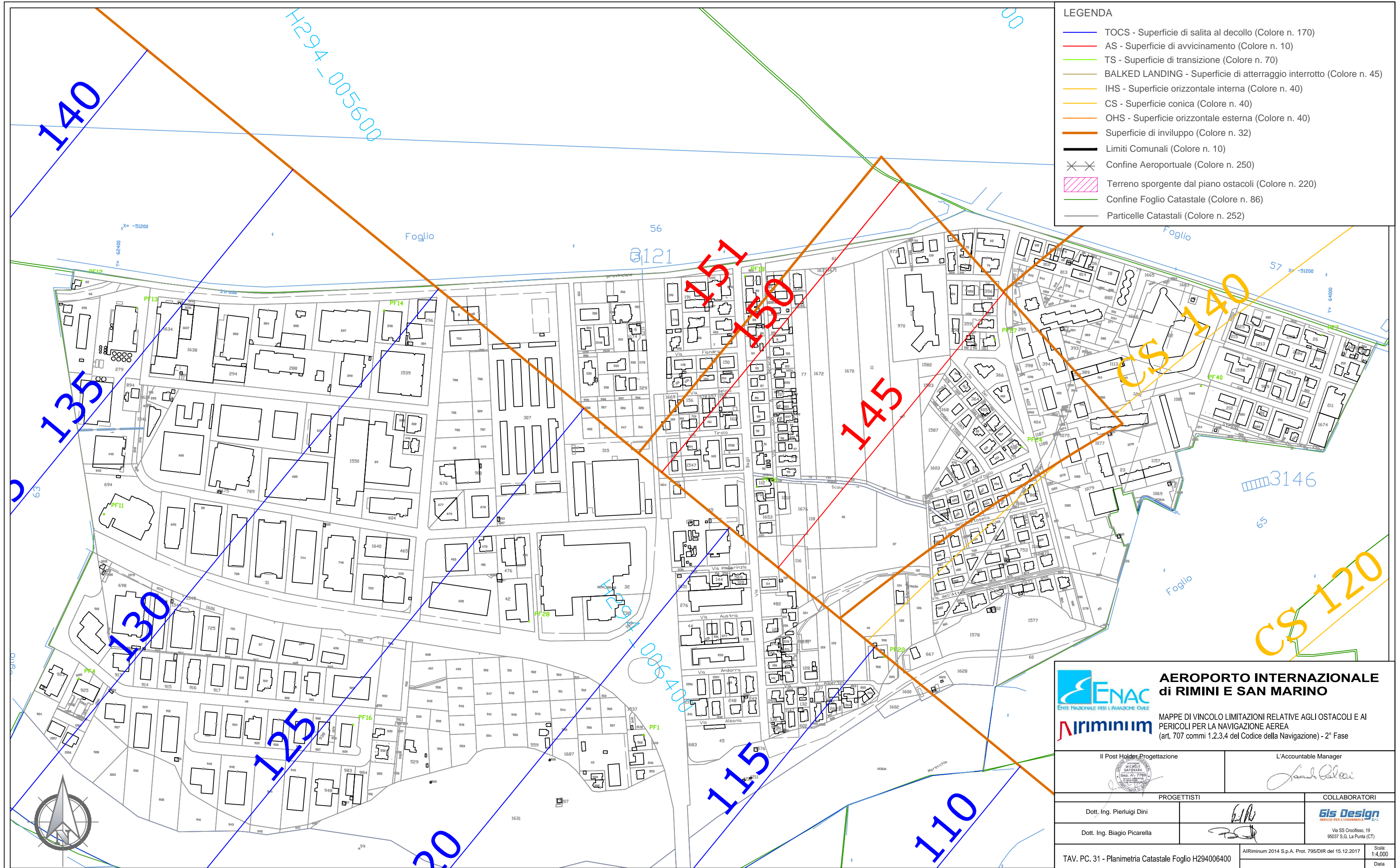
ENAC
ENTE NAZIONALE PER L'AVIAZIONE CIVILE

AEROPORTO INTERNAZIONALE di RIMINI E SAN MARINO

Airiminum

MAPPE DI VINCOLO LIMITAZIONI RELATIVE AGLI OSTACOLI E AI PERICOLI PER LA NAVIGAZIONE AEREA (art. 707 commi 1.2.3.4 del Codice della Navigazione) - 2° Fase

Il Post Holder Progettazione		L'Accountable Manager	
PROGETTISTI		COLLABORATORI	
Dott. Ing. Pierluigi Dini			
Dott. Ing. Biagio Picarella		Via SS Crocifisso, 19 95037 S.G. La Punta (CT)	



- LEGENDA**
- TOCS - Superficie di salita al decollo (Colore n. 170)
 - AS - Superficie di avvicinamento (Colore n. 10)
 - TS - Superficie di transizione (Colore n. 70)
 - BALKED LANDING - Superficie di atterraggio interrotto (Colore n. 45)
 - IHS - Superficie orizzontale interna (Colore n. 40)
 - CS - Superficie conica (Colore n. 40)
 - OHS - Superficie orizzontale esterna (Colore n. 40)
 - Superficie di involucro (Colore n. 32)
 - Limiti Comunali (Colore n. 10)
 - ✕✕ Confine Aeroportuale (Colore n. 250)
 - Terreno sporgente dal piano ostacoli (Colore n. 220)
 - Confine Foglio Catastale (Colore n. 86)
 - Particelle Catastali (Colore n. 252)

AEROPORTO INTERNAZIONALE di RIMINI E SAN MARINO	
MAPPE DI VINCOLO LIMITAZIONI RELATIVE AGLI OSTACOLI E AI PERICOLI PER LA NAVIGAZIONE AEREA (art. 707 commi 1,2,3,4 del Codice della Navigazione) - 2° Fase	
Il Post Holder Progettazione 	L'Accountable Manager
PROGETTISTI Dott. Ing. Pierluigi Dini Dott. Ing. Biagio Picarella	COLLABORATORI Elis Design <small>SERVIZI PER L'INGEGNERIA S.p.A.</small> Via SS Crocifisso, 19 99037 S.G. La Punta (CT)
TAV. PC. 31 - Planimetria Catastale Foglio H294006400	
AirRimium 2014 S.p.A. Prot. 795/DIR del 15.12.2017	
Scale 1:4.000	Data 11/12/2017

OHS 151

CS 140

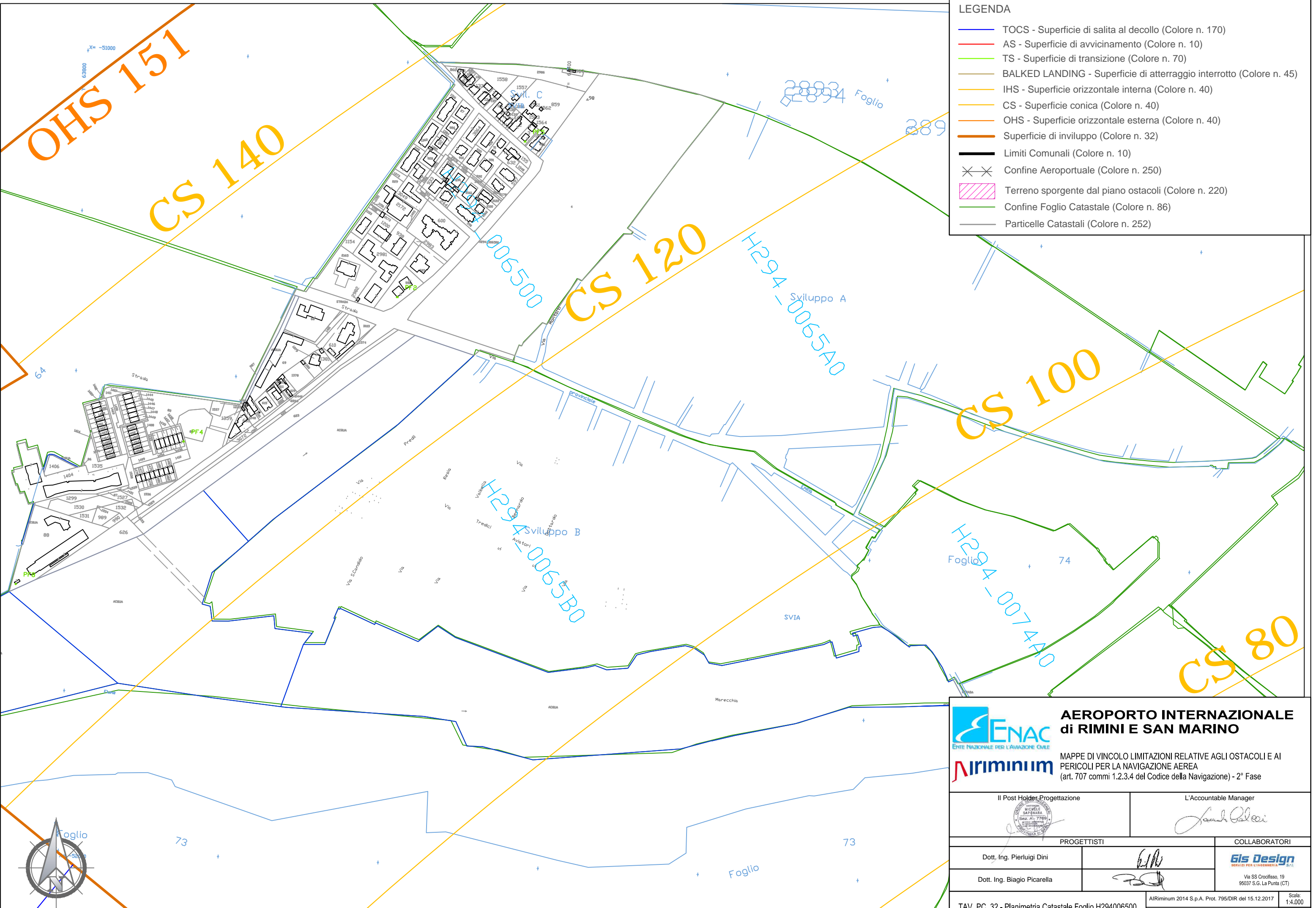
CS 120

CS 100

CS 80

LEGENDA

- TOCS - Superficie di salita al decollo (Colore n. 170)
- AS - Superficie di avvicinamento (Colore n. 10)
- TS - Superficie di transizione (Colore n. 70)
- BALKED LANDING - Superficie di atterraggio interrotto (Colore n. 45)
- IHS - Superficie orizzontale interna (Colore n. 40)
- CS - Superficie conica (Colore n. 40)
- OHS - Superficie orizzontale esterna (Colore n. 40)
- Superficie di involucro (Colore n. 32)
- Limiti Comunali (Colore n. 10)
- Confine Aeroportuale (Colore n. 250)
- Terreno sporgente dal piano ostacoli (Colore n. 220)
- Confine Foglio Catastale (Colore n. 86)
- Particelle Catastali (Colore n. 252)



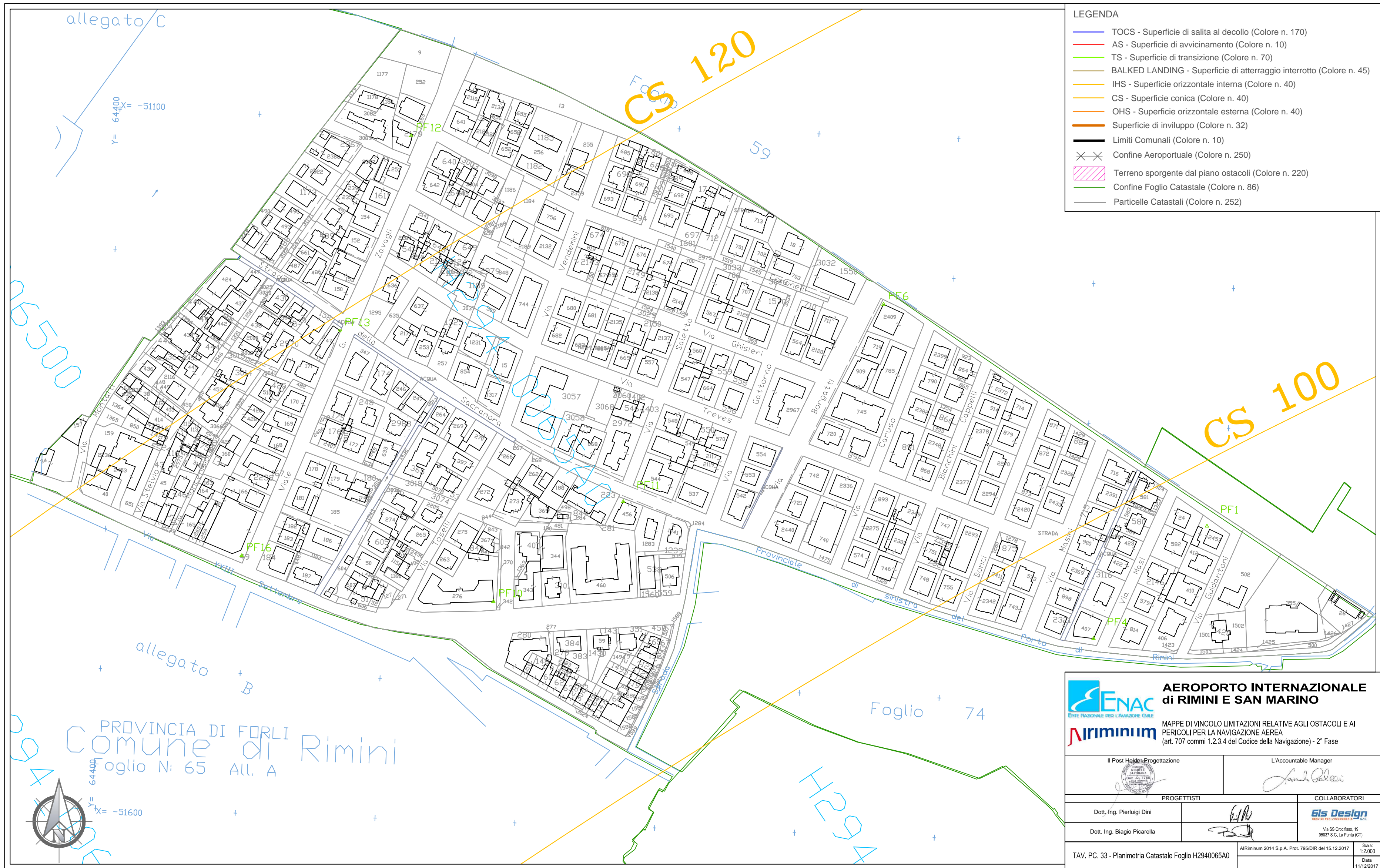
ENAC
ENTE NAZIONALE PER L'AVIAZIONE CIVILE

AEROPORTO INTERNAZIONALE di RIMINI E SAN MARINO

Airimium

MAPPE DI VINCOLO LIMITAZIONI RELATIVE AGLI OSTACOLI E AI PERICOLI PER LA NAVIGAZIONE AEREA (art. 707 commi 1.2.3.4 del Codice della Navigazione) - 2° Fase

Il Post Holder Progettazione		L'Accountable Manager	
PROGETTISTI		COLLABORATORI	
Dott. Ing. Pierluigi Dini			
Dott. Ing. Biagio Picarella		Via SS Crocifisso, 19 95037 S.G. La Punta (CT)	
TAV. PC. 32 - Planimetria Catastale Foglio H294006500		Airimium 2014 S.p.A. Prot. 795/DIR del 15.12.2017	Scale: 1:4.000
			Data: 11/12/2017



LEGENDA

- TOCS - Superficie di salita al decollo (Colore n. 170)
- AS - Superficie di avvicinamento (Colore n. 10)
- TS - Superficie di transizione (Colore n. 70)
- BALKED LANDING - Superficie di atterraggio interrotto (Colore n. 45)
- IHS - Superficie orizzontale interna (Colore n. 40)
- CS - Superficie conica (Colore n. 40)
- OHS - Superficie orizzontale esterna (Colore n. 40)
- Superficie di inviluppo (Colore n. 32)
- Limiti Comunali (Colore n. 10)
- Confine Aeroportuale (Colore n. 250)
- Terreno sporgente dal piano ostacoli (Colore n. 220)
- Confine Foglio Catastale (Colore n. 86)
- Particelle Catastali (Colore n. 252)

PROVINCIA DI FORLÌ
 Comune di Rimini
 Foglio N° 65 All. A



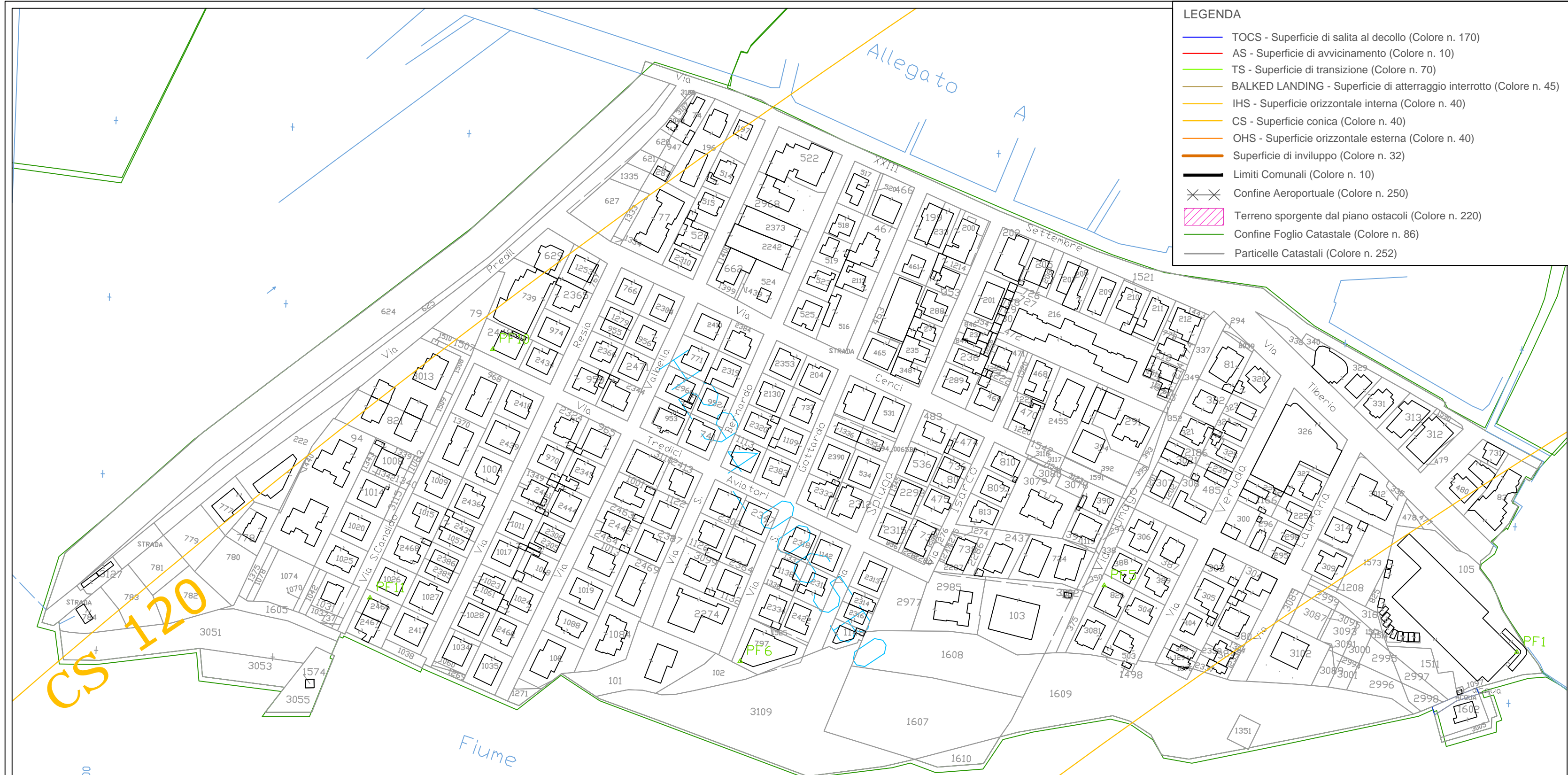


**AEROPORTO INTERNAZIONALE
di RIMINI E SAN MARINO**



MAPPE DI VINCOLO LIMITAZIONI RELATIVE AGLI OSTACOLI E AI PERICOLI PER LA NAVIGAZIONE AEREA
 (art. 707 commi 1.2.3.4 del Codice della Navigazione) - 2° Fase

Il Post Holder Progettazione 	L'Accountable Manager 
PROGETTISTI Dott. Ing. Pierluigi Dini Dott. Ing. Biagio Picarella	COLLABORATORI  Via SS Crocifisso, 19 49037 S.G. La Porta (CT)
TAV. PC. 33 - Planimetria Catastale Foglio H2940065A0	
Ariminum 2014 S.p.A. Prot. 795/DIR del 15.12.2017	Scale: 1:2.000 Data: 11/12/2017




LEGENDA

- TOCS - Superficie di salita al decollo (Colore n. 170)
- AS - Superficie di avvicinamento (Colore n. 10)
- TS - Superficie di transizione (Colore n. 70)
- BALKED LANDING - Superficie di atterraggio interrotto (Colore n. 45)
- IHS - Superficie orizzontale interna (Colore n. 40)
- CS - Superficie conica (Colore n. 40)
- OHS - Superficie orizzontale esterna (Colore n. 40)
- Superficie di inviluppo (Colore n. 32)
- Limiti Comunali (Colore n. 10)
- ✕✕ Confine Aeroportuale (Colore n. 250)
- Terreno sporgente dal piano ostacoli (Colore n. 220)
- Confine Foglio Catastale (Colore n. 86)
- Particelle Catastali (Colore n. 252)

Y= 64000
X= -51800

PROVINCIA DI FORLÌ
Comune di Rimini
Foglio N 65 All. B





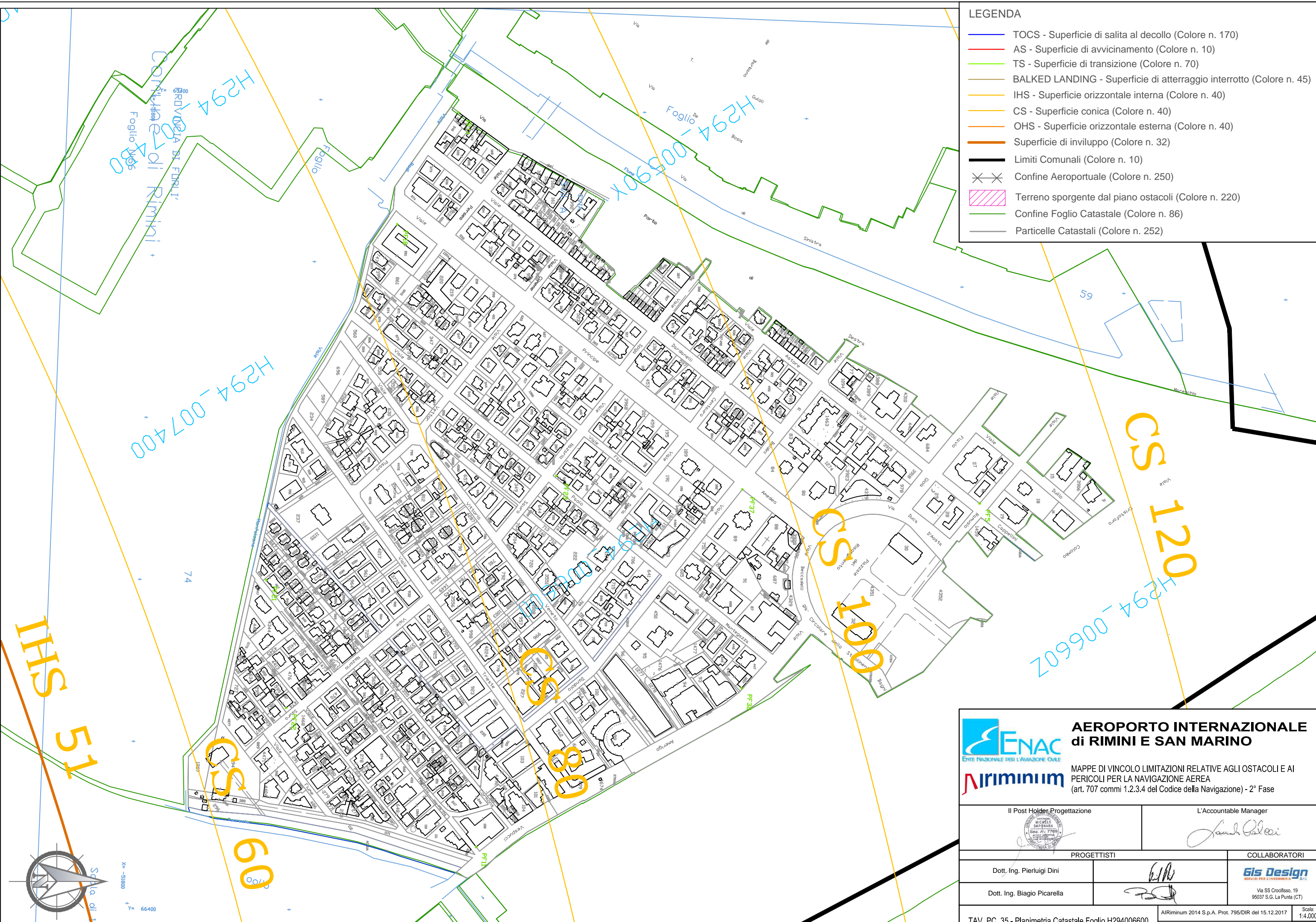
**AEROPORTO INTERNAZIONALE
di RIMINI E SAN MARINO**

MAPPE DI VINCOLO LIMITAZIONI RELATIVE AGLI OSTACOLI E AI
PERICOLI PER LA NAVIGAZIONE AEREA
(art. 707 commi 1,2,3,4 del Codice della Navigazione) - 2° Fase

Il Post Holder Progettazione 	L'Accountable Manager 
PROGETTISTI Dott. Ing. Pierluigi Dini Dott. Ing. Biagio Picarella	COLLABORATORI  
 <small>Via SS Crocifisso, 19 95037 S.G. La Punta (CT)</small>	
TAV. PC. 34 - Planimetria Catastale Foglio H2940065B0	
<small>AirRimini 2014 S.p.A. Prot. 795/DIR del 15.12.2017</small>	
<small>Scala: 1:2,000</small>	<small>Data: 11/12/2017</small>

LEGENDA

- TOCS - Superficie di salita al decollo (Colore n. 170)
- AS - Superficie di avvicinamento (Colore n. 10)
- TS - Superficie di transizione (Colore n. 70)
- BALKED LANDING - Superficie di atterraggio interrotto (Colore n. 45)
- IHS - Superficie orizzontale interna (Colore n. 40)
- CS - Superficie conica (Colore n. 40)
- OHS - Superficie orizzontale esterna (Colore n. 40)
- Superficie di involucro (Colore n. 32)
- Limiti Comunali (Colore n. 10)
- ✕✕ Confine Aeroportuale (Colore n. 250)
- Terreno sporgente dal piano ostacoli (Colore n. 220)
- Confine Foglio Catastale (Colore n. 86)
- Particelle Catastali (Colore n. 252)



ENAC
ENTE NAZIONALE PER L'AVIAZIONE CIVILE

AEROPORTO INTERNAZIONALE di RIMINI E SAN MARINO

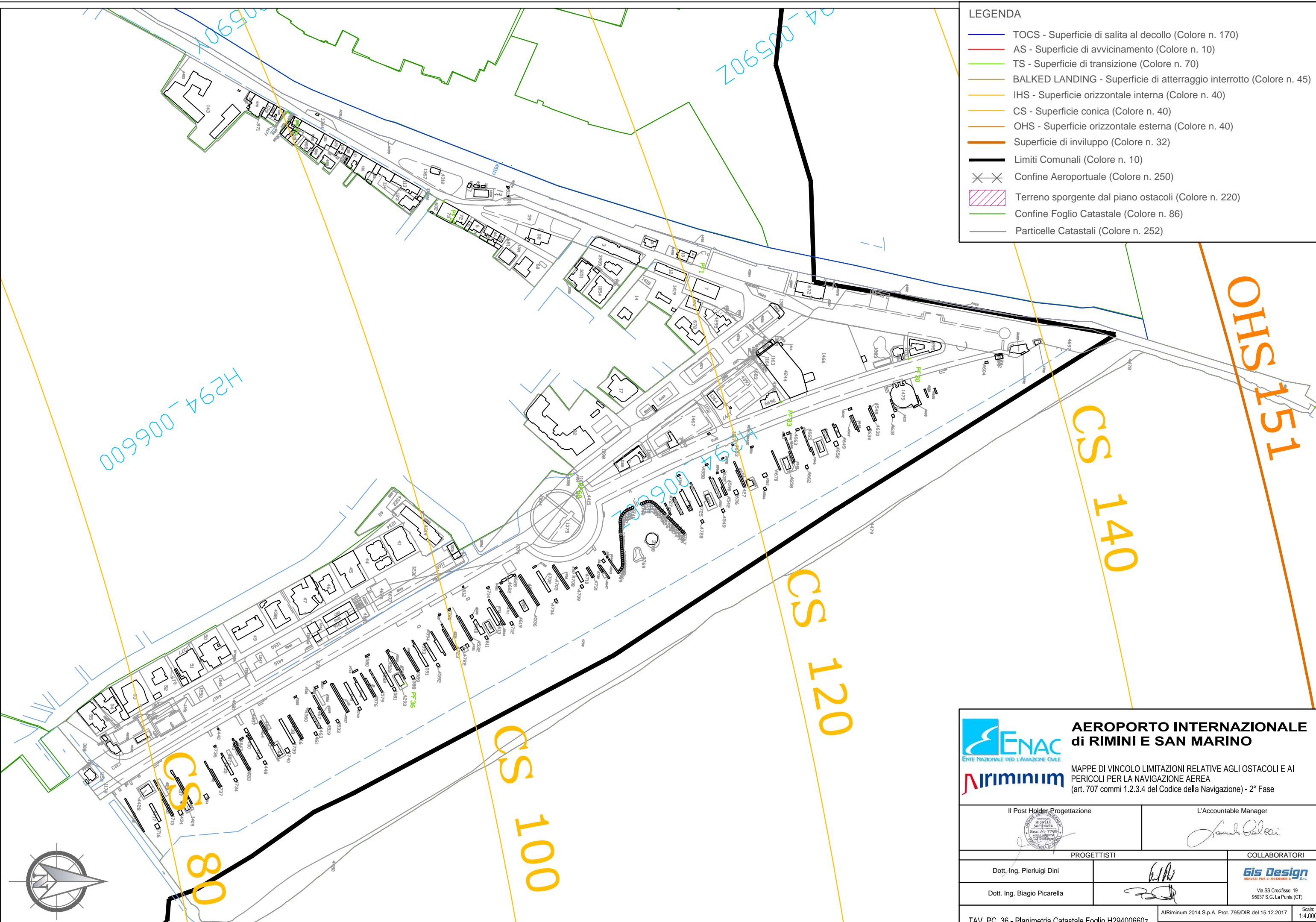
Airiminium

MAPPE DI VINCOLO LIMITAZIONI RELATIVE AGLI OSTACOLI E AI PERICOLI PER LA NAVIGAZIONE AEREA
(art. 707 commi 1.2.3.4 del Codice della Navigazione) - 2° Fase

Il Post Holder Progettazione 	L'Accountable Manager 
PROGETTISTI Dott. Ing. Pierluigi Dini Dott. Ing. Biagio Picarella	COLLABORATORI   Via SS Crocifisso, 19 95037 S.G. La Punta (CT)
TAV. PC. 35 - Planimetria Catastale Foglio H294006600	
Airiminium 2014 S.p.A. Prot. 795/DIR del 15.12.2017	
Scale: 1:4.000 Data: 11/12/2017	

LEGENDA

- TOCS - Superficie di salita al decollo (Colore n. 170)
- AS - Superficie di avvicinamento (Colore n. 10)
- TS - Superficie di transizione (Colore n. 70)
- BALKED LANDING - Superficie di atterraggio interrotto (Colore n. 45)
- IHS - Superficie orizzontale interna (Colore n. 40)
- CS - Superficie conica (Colore n. 40)
- OHS - Superficie orizzontale esterna (Colore n. 40)
- Superficie di involucro (Colore n. 32)
- Limiti Comunali (Colore n. 10)
- ✕✕ Confine Aeroportuale (Colore n. 250)
- Terreno sporgente dal piano ostacoli (Colore n. 220)
- Confine Foglio Catastale (Colore n. 86)
- Particelle Catastali (Colore n. 252)

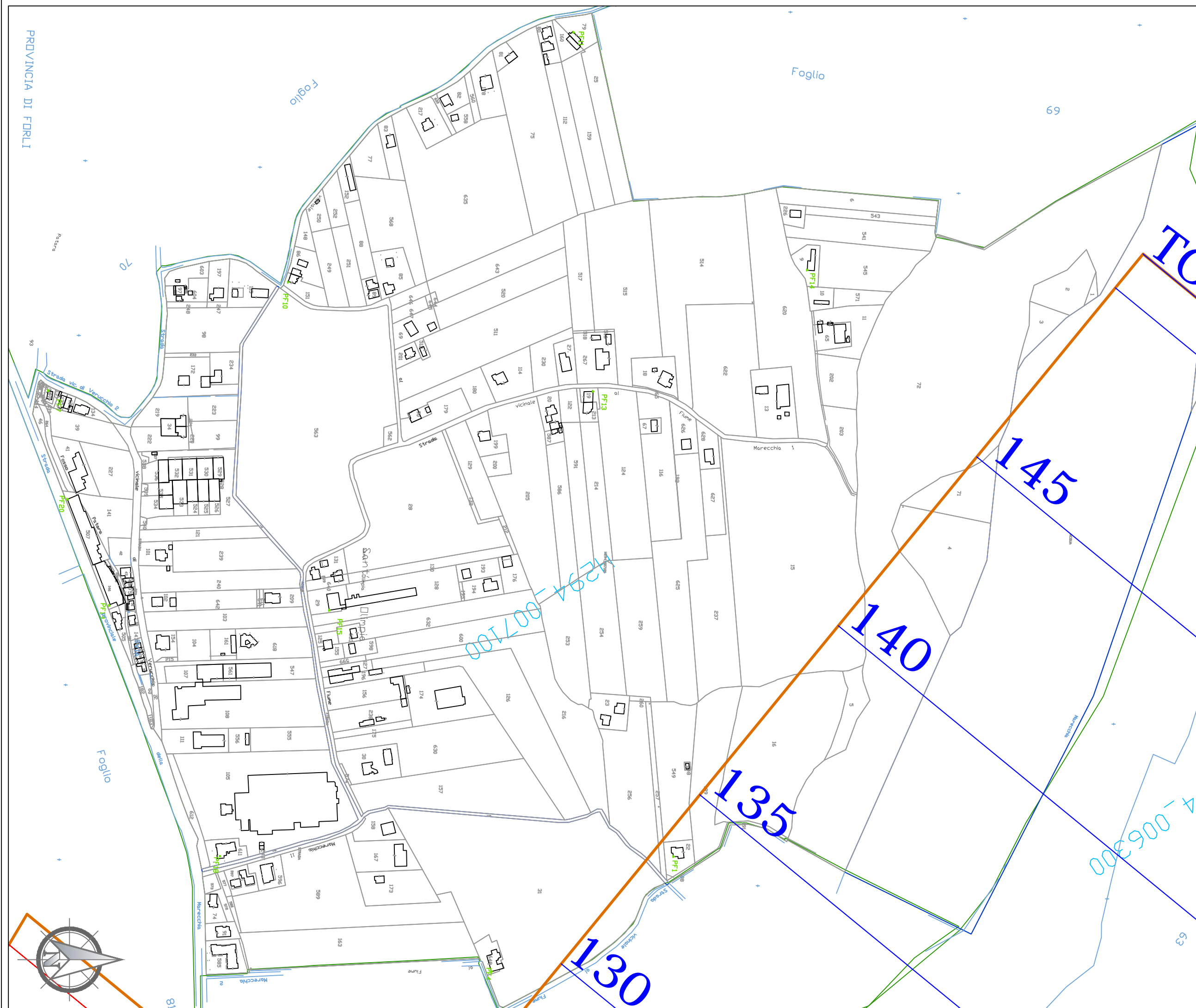




**AEROPORTO INTERNAZIONALE
di RIMINI E SAN MARINO**

MAPPE DI VINCOLO LIMITAZIONI RELATIVE AGLI OSTACOLI E AI
PERICOLI PER LA NAVIGAZIONE AEREA
(art. 707 commi 1.2.3.4 del Codice della Navigazione) - 2° Fase

Il Post Holder Progettazione 	L'Accountable Manager 
PROGETTISTI Dott. Ing. Pierluigi Dini Dott. Ing. Biagio Picarella	COLLABORATORI   Via SS Crocifisso, 19 95037 S.G. La Punta (CT)
TAV. PC. 36 - Planimetria Catastale Foglio H29400660z	
AIRimum 2014 S.p.A. Prot. 795/DIR del 15.12.2017	
Scale: 1:4.000 Data: 11/12/2017	

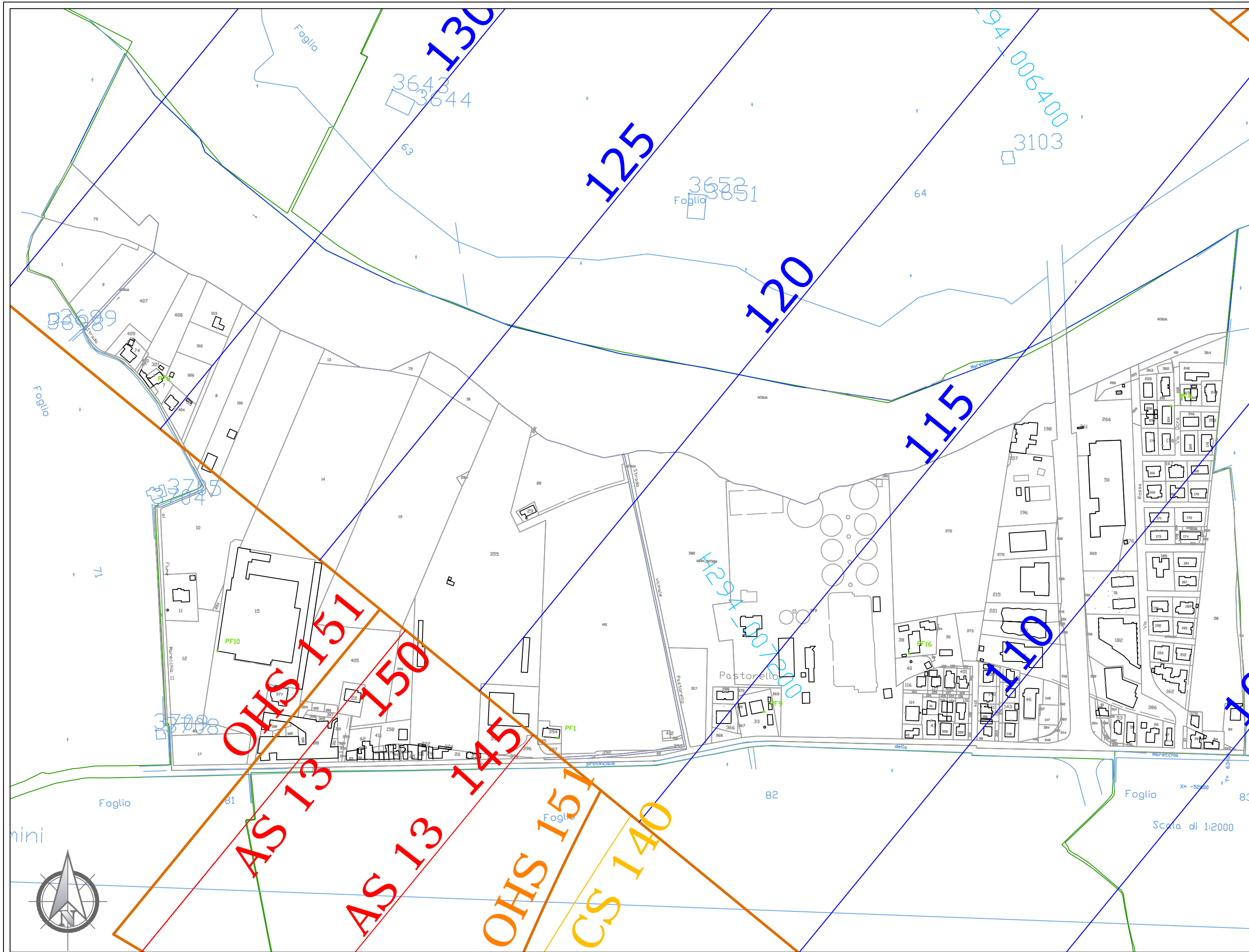


- LEGENDA**
- TOCS - Superficie di salita al decollo (Colore n. 170)
 - AS - Superficie di avvicinamento (Colore n. 10)
 - TS - Superficie di transizione (Colore n. 70)
 - BALKED LANDING - Superficie di atterraggio interrotto (Colore n. 45)
 - IHS - Superficie orizzontale interna (Colore n. 40)
 - CS - Superficie conica (Colore n. 40)
 - OHS - Superficie orizzontale esterna (Colore n. 40)
 - Superficie di involuppo (Colore n. 32)
 - Limiti Comunali (Colore n. 10)
 - ✕✕ Confine Aeroportuale (Colore n. 250)
 - Terreno sporgente dal piano ostacoli (Colore n. 220)
 - Confine Foglio Catastale (Colore n. 86)
 - Particelle Catastali (Colore n. 252)

AEROPORTO INTERNAZIONALE di RIMINI E SAN MARINO


MAPPE DI VINCOLO LIMITAZIONI RELATIVE AGLI OSTACOLI E AI PERICOLI PER LA NAVIGAZIONE AEREA (art. 707 commi 1,2,3,4 del Codice della Navigazione) - 2° Fase


Il Post Holder, Progettazione 	L'Accountable Manager 
PROGETTISTI Dott. Ing. Pierluigi Dini Dott. Ing. Biagio Picarella	COLLABORATORI   Gis Design <small>SERVIZI PER L'INGEGNERIA S.p.A.</small> <small>Via SS Crocifisso, 19 95037 S.G. La Punta (CT)</small>
TAV. PC. 37 - Planimetria Catastale Foglio H294007100	All'Rimimum 2014 S.p.A. Prot. 795/DIR del 15.12.2017 Scala: 1:4,000 Data: 11/12/2017



LEGENDA


- TOCS - Superficie di salita al decollo (Colore n. 170)
- AS - Superficie di avvicinamento (Colore n. 10)
- TS - Superficie di transizione (Colore n. 70)
- BALKED LANDING - Superficie di atterraggio interrotto (Colore n. 45)
- IHS - Superficie orizzontale interna (Colore n. 40)
- CS - Superficie conica (Colore n. 40)
- OHS - Superficie orizzontale esterna (Colore n. 40)
- Superficie di involuppo (Colore n. 32)
- Limiti Comunali (Colore n. 10)
- ✕ ✕ Confine Aeroportuale (Colore n. 250)
- Terreno sporgente dal piano ostacoli (Colore n. 220)
- Confine Foglio Catastale (Colore n. 86)
- Particelle Catastali (Colore n. 252)





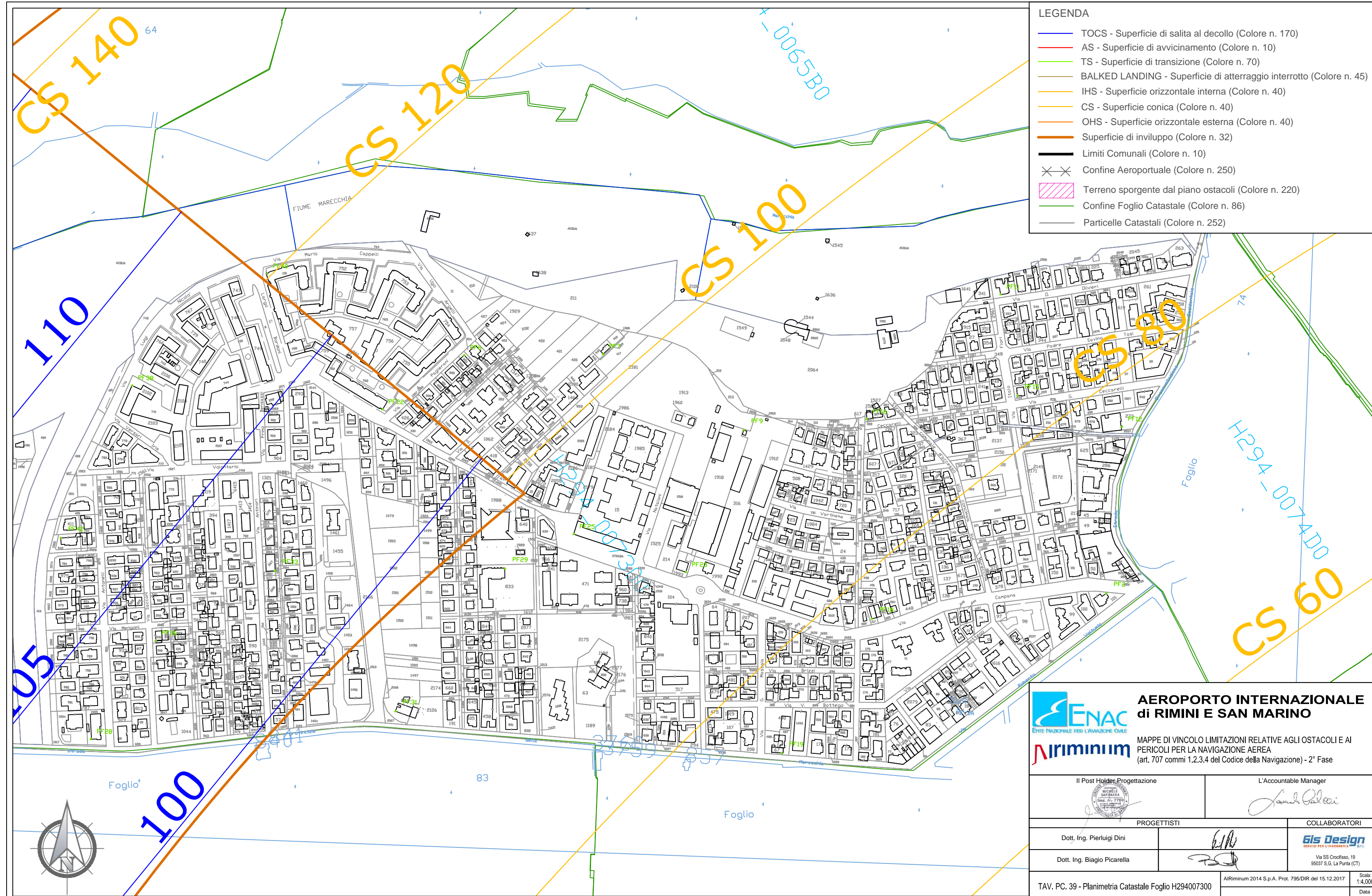


**AEROPORTO INTERNAZIONALE
di RIMINI E SAN MARINO**

MAPPE DI VINCOLO LIMITAZIONI RELATIVE AGLI OSTACOLI E AI
PERICOLI PER LA NAVIGAZIONE AEREA
(art. 707 commi 1,2,3,4 del Codice della Navigazione) - 2° Fase



Il Post Holder, Progettazione 	L'Accountable Manager 
PROGETTISTI Dott. Ing. Pierluigi Dini Dott. Ing. Biagio Picarella	COLLABORATORI  Gis Design <small>SERVIZI PER L'INGEGNERIA S.p.A.</small> Via SS Crocifisso, 19 95037 S.G. La Punta (CT)
TAV. PC. 38 - Planimetria Catastale FoglioH294007200	
AIRiminum 2014 S.p.A. Prot. 795/DIR del 15.12.2017	Scala: 1:4,000 Data: 11/12/2017



LEGENDA

- TOCS - Superficie di salita al decollo (Colore n. 170)
- AS - Superficie di avvicinamento (Colore n. 10)
- TS - Superficie di transizione (Colore n. 70)
- BALKED LANDING - Superficie di atterraggio interrotto (Colore n. 45)
- IHS - Superficie orizzontale interna (Colore n. 40)
- CS - Superficie conica (Colore n. 40)
- OHS - Superficie orizzontale esterna (Colore n. 40)
- Superficie di inviluppo (Colore n. 32)
- Limiti Comunali (Colore n. 10)
- ✕✕ Confine Aeroportuale (Colore n. 250)
- Terreno sporgente dal piano ostacoli (Colore n. 220)
- Confine Foglio Catastale (Colore n. 86)
- Particelle Catastali (Colore n. 252)

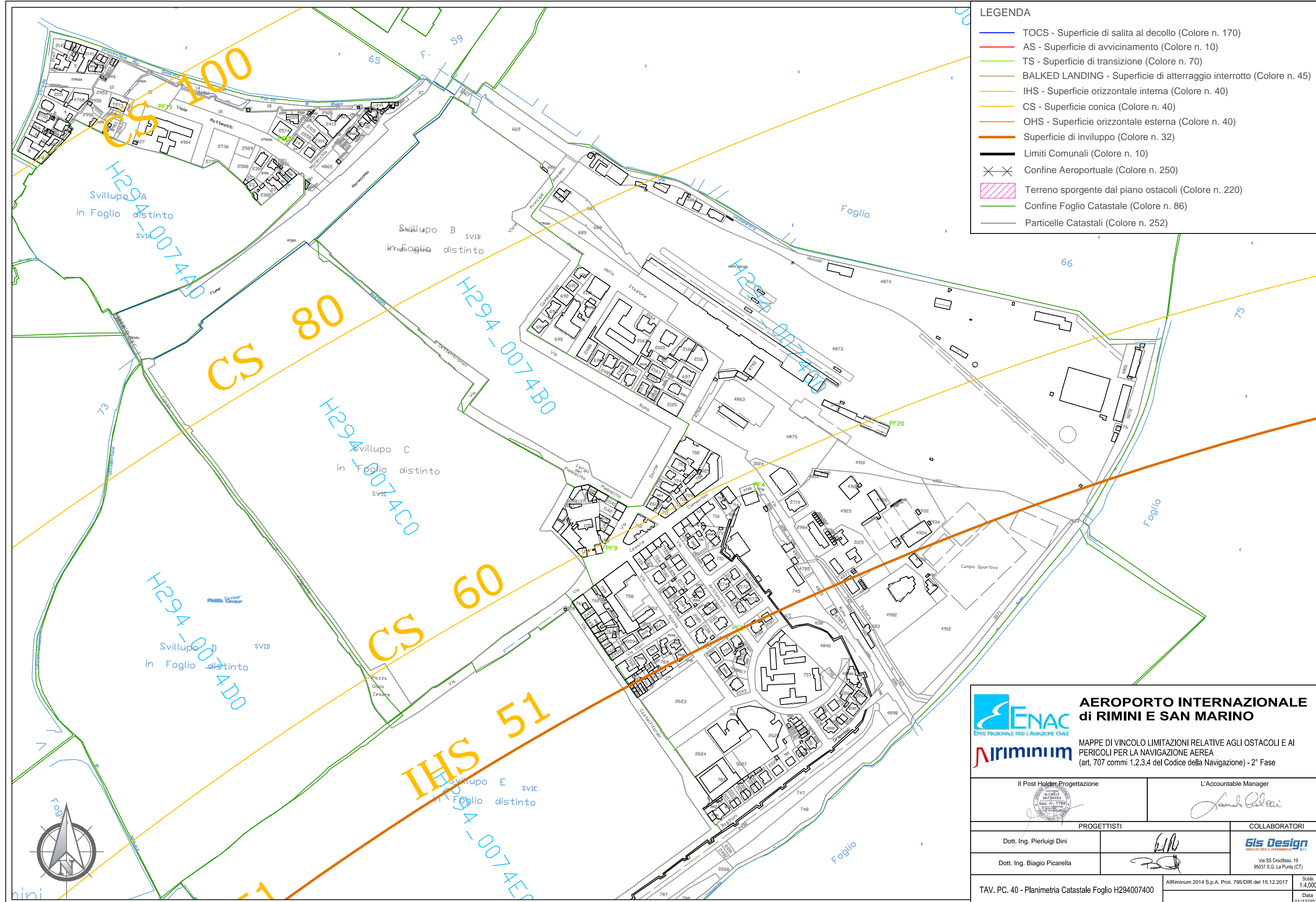
ENAC
ENTE NAZIONALE PER L'AVIAZIONE CIVILE

AIRIMINIUM

AEROPORTO INTERNAZIONALE di RIMINI E SAN MARINO

MAPPE DI VINCOLO LIMITAZIONI RELATIVE AGLI OSTACOLI E AI PERICOLI PER LA NAVIGAZIONE AEREA (art. 707 commi 1,2,3,4 del Codice della Navigazione) - 2° Fase

Il Post Holder, Progettazione 	L'Accountable Manager 
PROGETTISTI Dott. Ing. Pierluigi Dini Dott. Ing. Biagio Picarella	COLLABORATORI  Gis Design <small>SERVIZI PER L'INGEGNERIA S.p.A.</small> Via SS Crocifisso, 19 47037 S.G. La Punta (CT)
TAV. PC. 39 - Planimetria Catastale Foglio H294007300	
Airiminum 2014 S.p.A. Prot. 795/DIR del 15.12.2017	
Scala: 1:4,000 Data: 11/12/2017	



LEGENDA

- TOCS - Superficie di salita al decollo (Colore n. 170)
- AS - Superficie di avvicinamento (Colore n. 10)
- TS - Superficie di transizione (Colore n. 70)
- BALKED LANDING - Superficie di atterraggio interrotto (Colore n. 45)
- IHS - Superficie orizzontale interna (Colore n. 40)
- CS - Superficie conica (Colore n. 40)
- OHS - Superficie orizzontale esterna (Colore n. 40)
- Superficie di involucro (Colore n. 32)
- Limiti Comunali (Colore n. 10)
- Confine Aeroportuale (Colore n. 250)
- Terreno sporgente dal piano ostacoli (Colore n. 220)
- Confine Foglio Catastale (Colore n. 86)
- Particelle Catastali (Colore n. 252)



**AEROPORTO INTERNAZIONALE
di RIMINI E SAN MARINO**

MAPPE DI VINCOLO LIMITAZIONI RELATIVE AGLI OSTACOLI E AI PERICOLI PER LA NAVIGAZIONE AEREA (art. 707 commi 1,2,3,4 del Codice della Navigazione) - 2° Fase

<p style="font-size: x-small;">Il Post Holder, Progettazione</p> 	<p style="font-size: x-small;">L'Accountable Manager</p> 
<p style="font-size: x-small;">PROGETTISTI</p> <p style="font-size: x-small;">Dott. Ing. Pierluigi Dini</p> <p style="font-size: x-small;">Dott. Ing. Biagio Picarella</p>	<p style="font-size: x-small;">COLLABORATORI</p>  <p style="font-size: x-small;">Gis Design SERVIZI PER L'INGEGNERIA S.r.l.</p> <p style="font-size: x-small;">Via SS Crocifisso, 19 95037 S.G. La Punta (CT)</p>
<p>TAV. PC. 40 - Planimetria Catastale Foglio H294007400</p>	
<p>AIRiminum 2014 S.p.A. Prot. 795/DIR del 15.12.2017</p>	
Scala: 1:4,000	Data: 11/12/2017

LEGENDA

- TOCS - Superficie di salita al decollo (Colore n. 170)
- AS - Superficie di avvicinamento (Colore n. 10)
- TS - Superficie di transizione (Colore n. 70)
- BALKED LANDING - Superficie di atterraggio interrotto (Colore n. 45)
- IHS - Superficie orizzontale interna (Colore n. 40)
- CS - Superficie conica (Colore n. 40)
- OHS - Superficie orizzontale esterna (Colore n. 40)
- Superficie di involucro (Colore n. 32)
- Limiti Comunali (Colore n. 10)
- ✕✕ Confine Aeroportuale (Colore n. 250)
- Terreno sporgente dal piano ostacoli (Colore n. 220)
- Confine Foglio Catastale (Colore n. 86)
- Particelle Catastali (Colore n. 252)

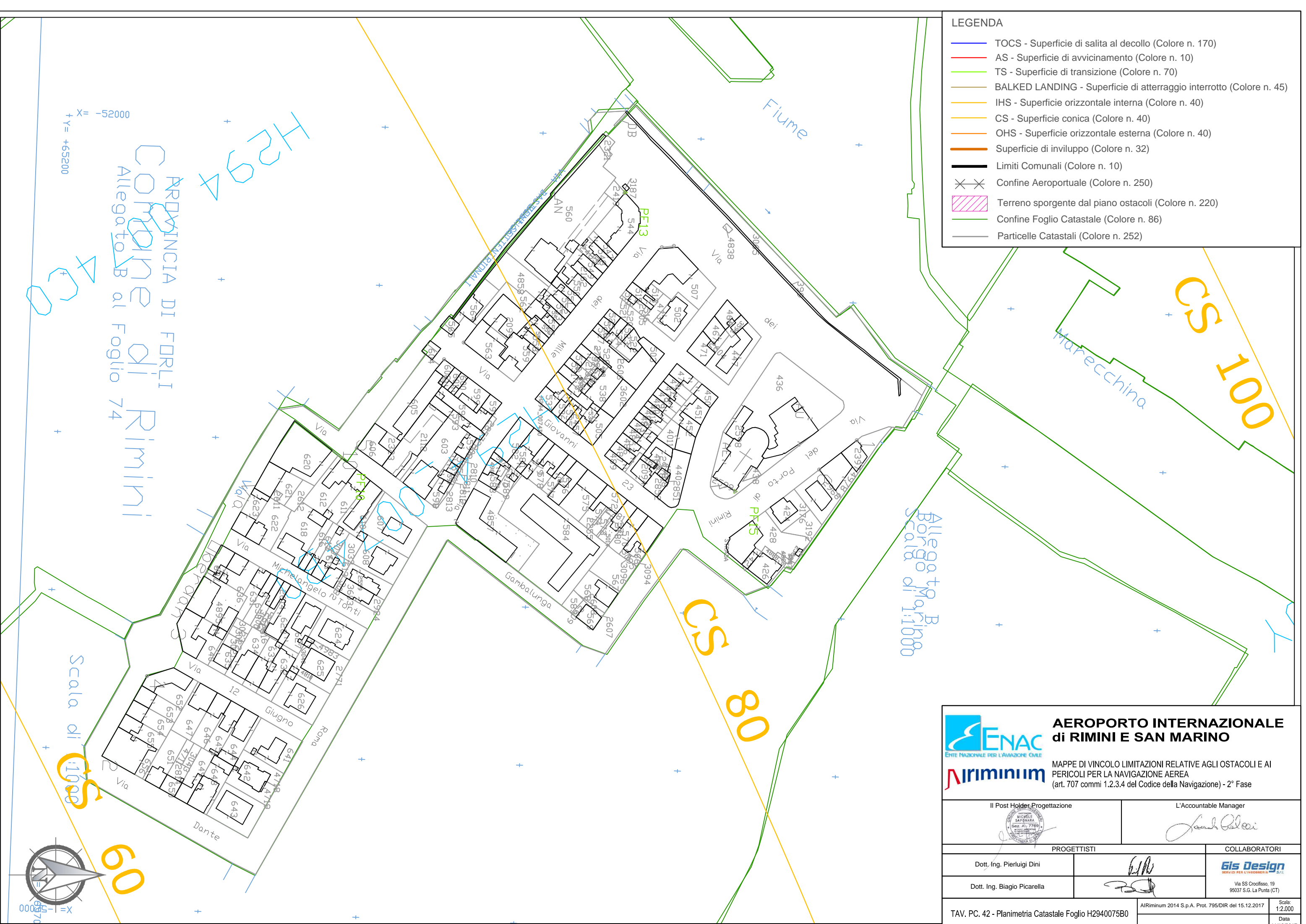
X= -52000
+Y= +655200

PROVINCIA DI FORLÌ
Comune di Rimini
Allegato B al Foglio 74

Scala di 1:1000



X= -52000
+Y= +655200



ENAC
ENTE NAZIONALE PER L'AVIAZIONE CIVILE

AEROPORTO INTERNAZIONALE di RIMINI E SAN MARINO

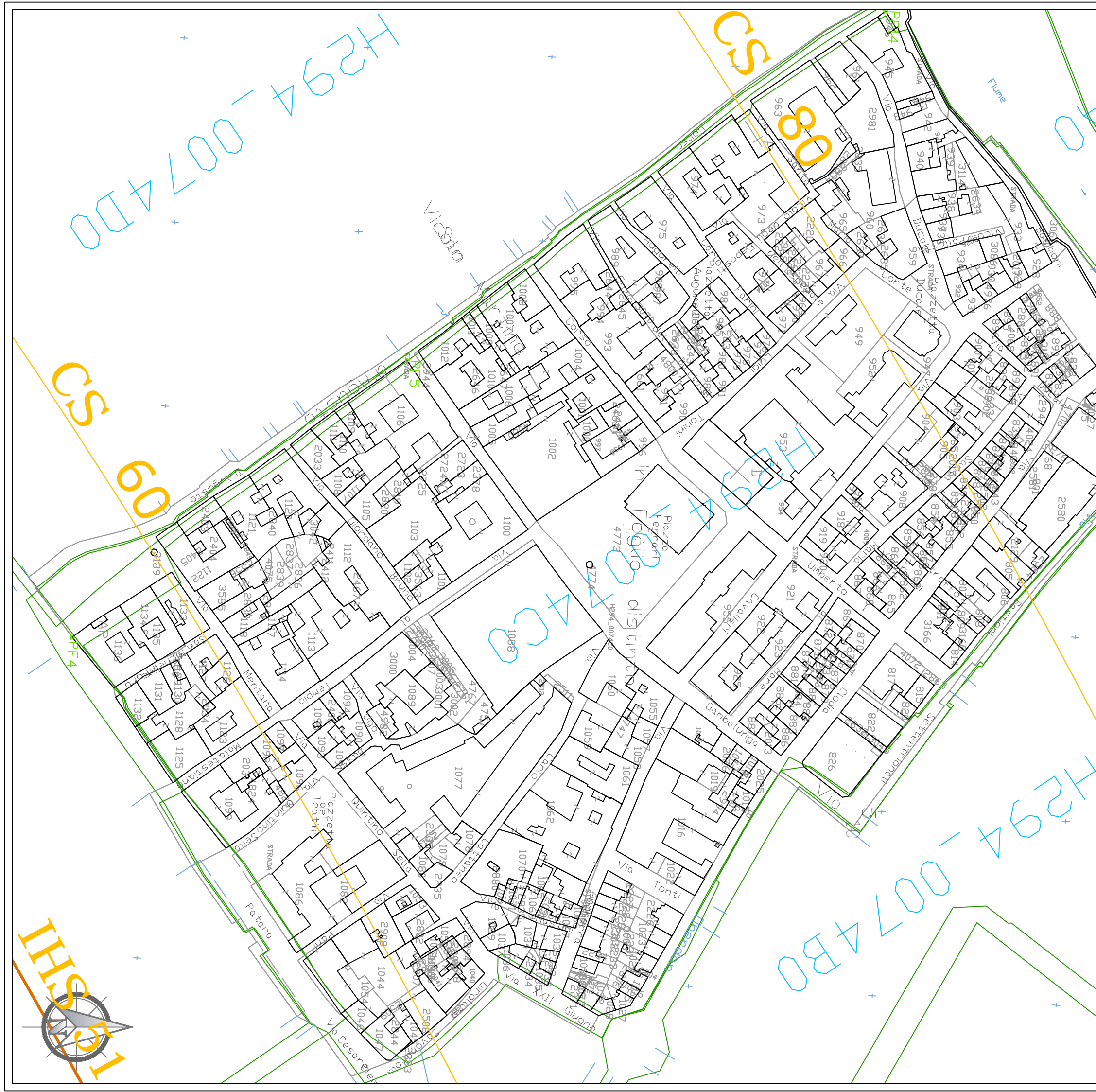
Airiminum

MAPPE DI VINCOLO LIMITAZIONI RELATIVE AGLI OSTACOLI E AI PERICOLI PER LA NAVIGAZIONE AEREA
(art. 707 commi 1.2.3.4 del Codice della Navigazione) - 2° Fase

Il Post Holder Progettazione 	L'Accountable Manager 
PROGETTISTI Dott. Ing. Pierluigi Dini Dott. Ing. Biagio Picarella	COLLABORATORI   Via SS Crocifisso, 19 95037 S.G. La Punta (CT)
TAV. PC. 42 - Planimetria Catastale Foglio H2940075B0	
AIRiminum 2014 S.p.A. Prot. 795/DIR del 15.12.2017	
Scale: 1:2.000 Data: 11/12/2017	

LEGENDA

- TOCS - Superficie di salita al decollo (Colore n. 170)
- AS - Superficie di avvicinamento (Colore n. 10)
- TS - Superficie di transizione (Colore n. 70)
- BALKED LANDING - Superficie di atterraggio interrotto (Colore n. 45)
- IHS - Superficie orizzontale interna (Colore n. 40)
- CS - Superficie conica (Colore n. 40)
- OHS - Superficie orizzontale esterna (Colore n. 40)
- Superficie di involucro (Colore n. 32)
- Limiti Comunali (Colore n. 10)
- ✕✕ Confine Aeroportuale (Colore n. 250)
- Terreno sporgente dal piano ostacoli (Colore n. 220)
- Confine Foglio Catastale (Colore n. 86)
- Particelle Catastali (Colore n. 252)





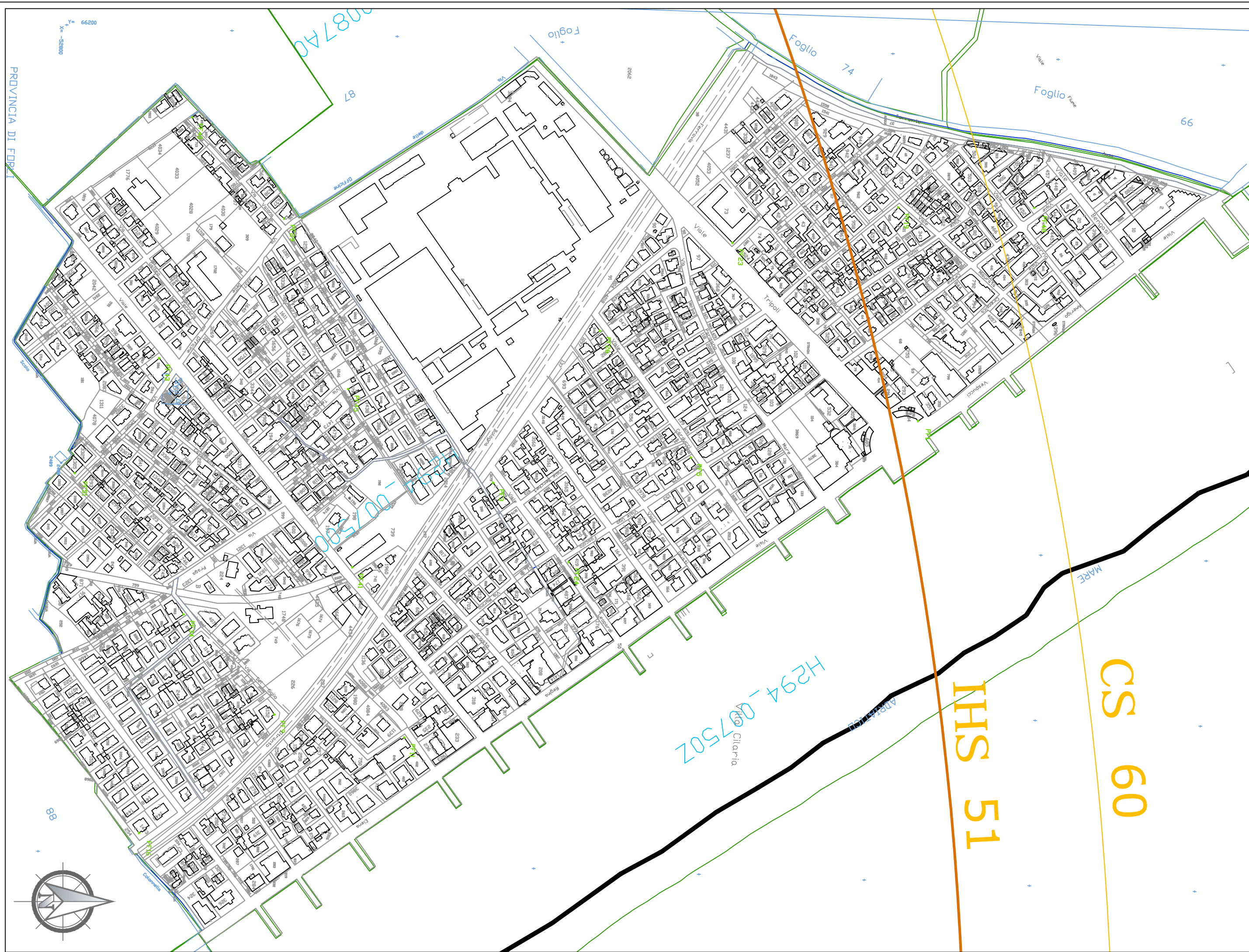
ENTE NAZIONALE PER L'AVIAZIONE CIVILE



**AEROPORTO INTERNAZIONALE
di RIMINI E SAN MARINO**

MAPPE DI VINCOLO LIMITAZIONI RELATIVE AGLI OSTACOLI E AI
PERICOLI PER LA NAVIGAZIONE AEREA
(art. 707 commi 1,2,3,4 del Codice della Navigazione) - 2° Fase

Il Post Holder Progettazione 	L'Accountable Manager 
PROGETTISTI Dott. Ing. Pierluigi Dini Dott. Ing. Biagio Picarella	COLLABORATORI    Via SS Crocifisso, 19 95037 S.G. La Punta (CT)
TAV. PC. 43 - Planimetria Catastale Foglio H2940074C0	
AirRimum 2014 S.p.A. Prot. 795/DIR del 15.12.2017 Scala: 1:2.000 Data: 11/12/2017	



LEGENDA

- TOCS - Superficie di salita al decollo (Colore n. 170)
- AS - Superficie di avvicinamento (Colore n. 10)
- TS - Superficie di transizione (Colore n. 70)
- BALKED LANDING - Superficie di atterraggio interrotto (Colore n. 45)
- IHS - Superficie orizzontale interna (Colore n. 40)
- CS - Superficie conica (Colore n. 40)
- OHS - Superficie orizzontale esterna (Colore n. 40)
- Superficie di inviluppo (Colore n. 32)
- Limiti Comunali (Colore n. 10)
- ✕✕ Confine Aeroportuale (Colore n. 250)
- Terreno sporgente dal piano ostacoli (Colore n. 220)
- Confine Foglio Catastale (Colore n. 86)
- Particelle Catastali (Colore n. 252)



**AEROPORTO INTERNAZIONALE
di RIMINI E SAN MARINO**

MAPPE DI VINCOLO LIMITAZIONI RELATIVE AGLI OSTACOLI E AI PERICOLI PER LA NAVIGAZIONE AEREA (art. 707 commi 1,2,3,4 del Codice della Navigazione) - 2° Fase

<p>Il Post Holder Progettazione</p> 	<p>L'Accountable Manager</p> 
<p>PROGETTISTI</p>	<p>COLLABORATORI</p>
<p>Dott. Ing. Pierluigi Dini</p>	
<p>Dott. Ing. Biagio Picarella</p>	

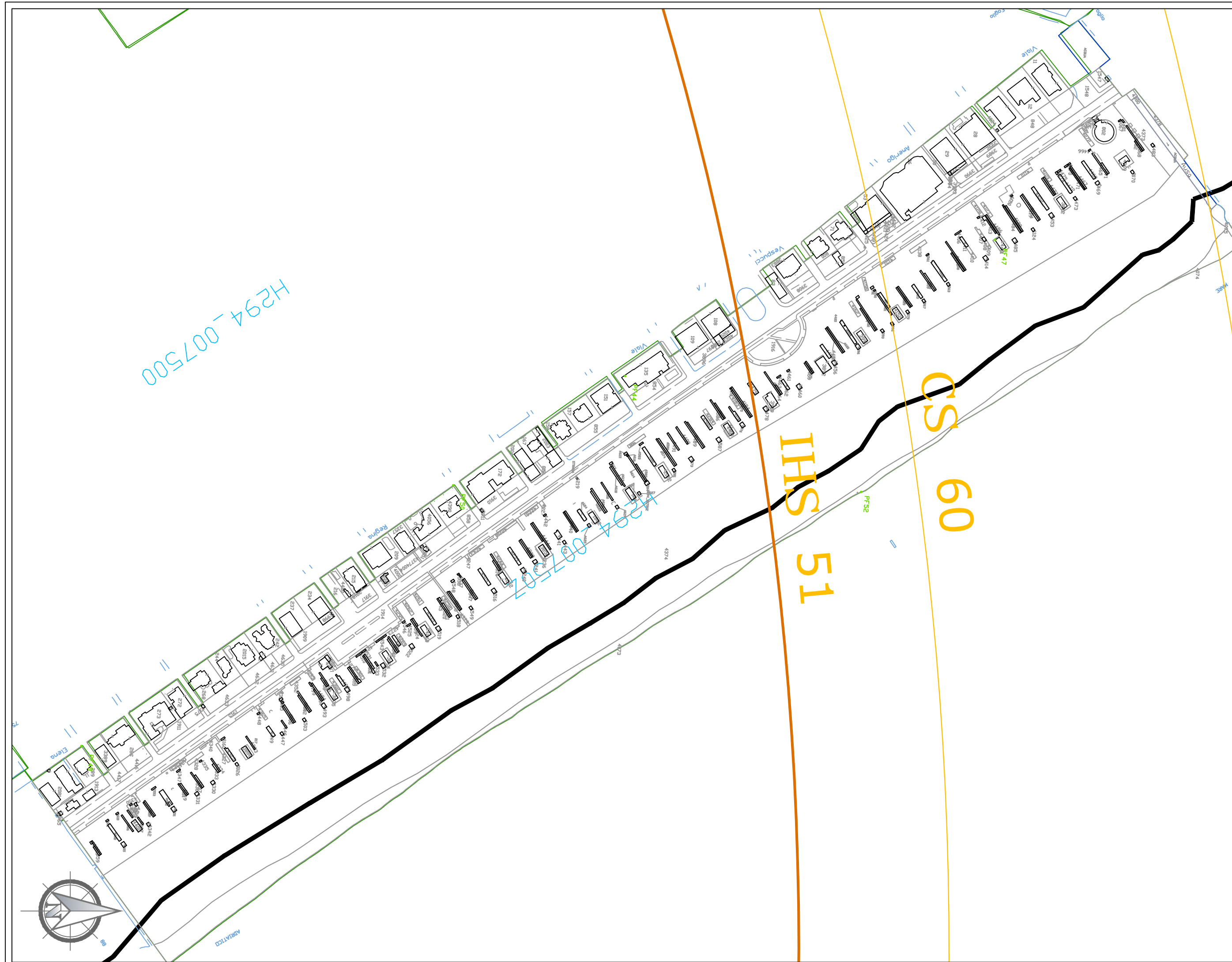
TAV. PC. 46 - Planimetria Catastale Foglio H294007500

AIRiminum 2014 S.p.A. Prot. 795/DIR del 15.12.2017

Scale: 1:4.000

Data: 11/12/2017

Scale: 1:4.000



H294_007500

H294_007500

LEGENDA

- TOCS - Superficie di salita al decollo (Colore n. 170)
- AS - Superficie di avvicinamento (Colore n. 10)
- TS - Superficie di transizione (Colore n. 70)
- BALKED LANDING - Superficie di atterraggio interrotto (Colore n. 45)
- IHS - Superficie orizzontale interna (Colore n. 40)
- CS - Superficie conica (Colore n. 40)
- OHS - Superficie orizzontale esterna (Colore n. 40)
- Superficie di inviluppo (Colore n. 32)
- Limiti Comunali (Colore n. 10)
- Confine Aeroportuale (Colore n. 250)
- Terreno sporgente dal piano ostacoli (Colore n. 220)
- Confine Foglio Catastale (Colore n. 86)
- Particelle Catastali (Colore n. 252)

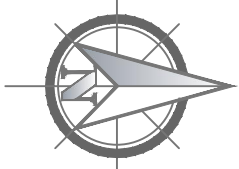
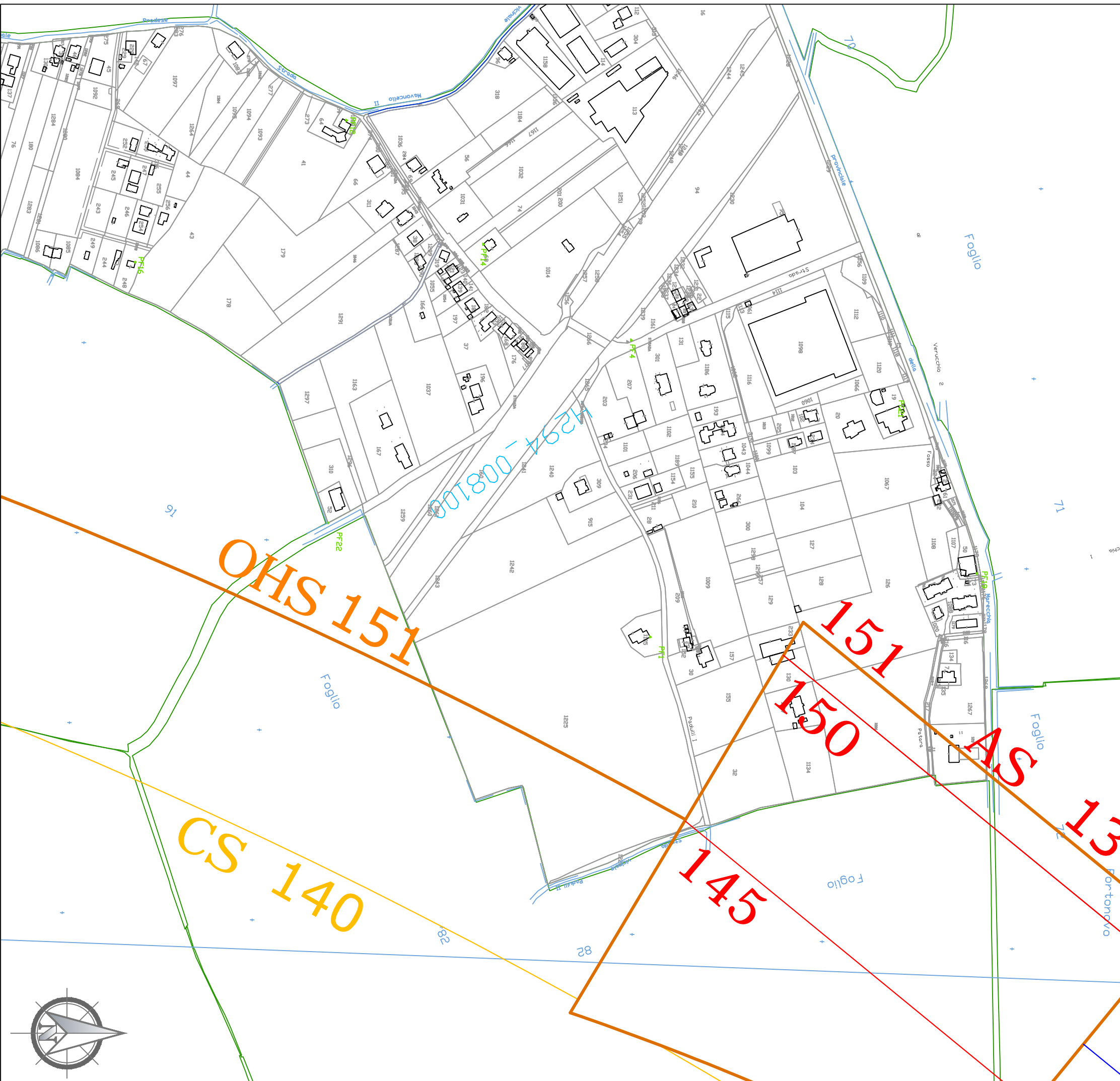
CS 80

CS 100

AEROPORTO INTERNAZIONALE di RIMINI E SAN MARINO	
MAPPE DI VINCOLO LIMITAZIONI RELATIVE AGLI OSTACOLI E AI PERICOLI PER LA NAVIGAZIONE AEREA <small>(art. 707 commi 1,2,3,4 del Codice della Navigazione) - 2° Fase</small>	
Il Post Holder Progettazione 	L'Accountable Manager
PROGETTISTI Dott. Ing. Pierluigi Dini Dott. Ing. Biagio Picarella	COLLABORATORI Elis Design <small>SERVIZI PER L'INGEGNERIA S.r.l.</small> <small>Via SS Crocifisso, 19 95037 S.G. La Punta (CT)</small>
TAV. PC. 47 - Planimetria Catastale Foglio H29400750z	
<small>AlRiminum 2014 S.p.A. Prot. 795/DIR del 15.12.2017</small>	
<small>Scale: 1:4,000</small>	<small>Data: 11/12/2017</small>

LEGENDA

- TOCS - Superficie di salita al decollo (Colore n. 170)
- AS - Superficie di avvicinamento (Colore n. 10)
- TS - Superficie di transizione (Colore n. 70)
- BALKED LANDING - Superficie di atterraggio interrotto (Colore n. 45)
- IHS - Superficie orizzontale interna (Colore n. 40)
- CS - Superficie conica (Colore n. 40)
- OHS - Superficie orizzontale esterna (Colore n. 40)
- Superficie di involucro (Colore n. 32)
- Limiti Comunali (Colore n. 10)
- Confine Aeroportuale (Colore n. 250)
- Terreno sporgente dal piano ostacoli (Colore n. 220)
- Confine Foglio Catastale (Colore n. 86)
- Particelle Catastali (Colore n. 252)

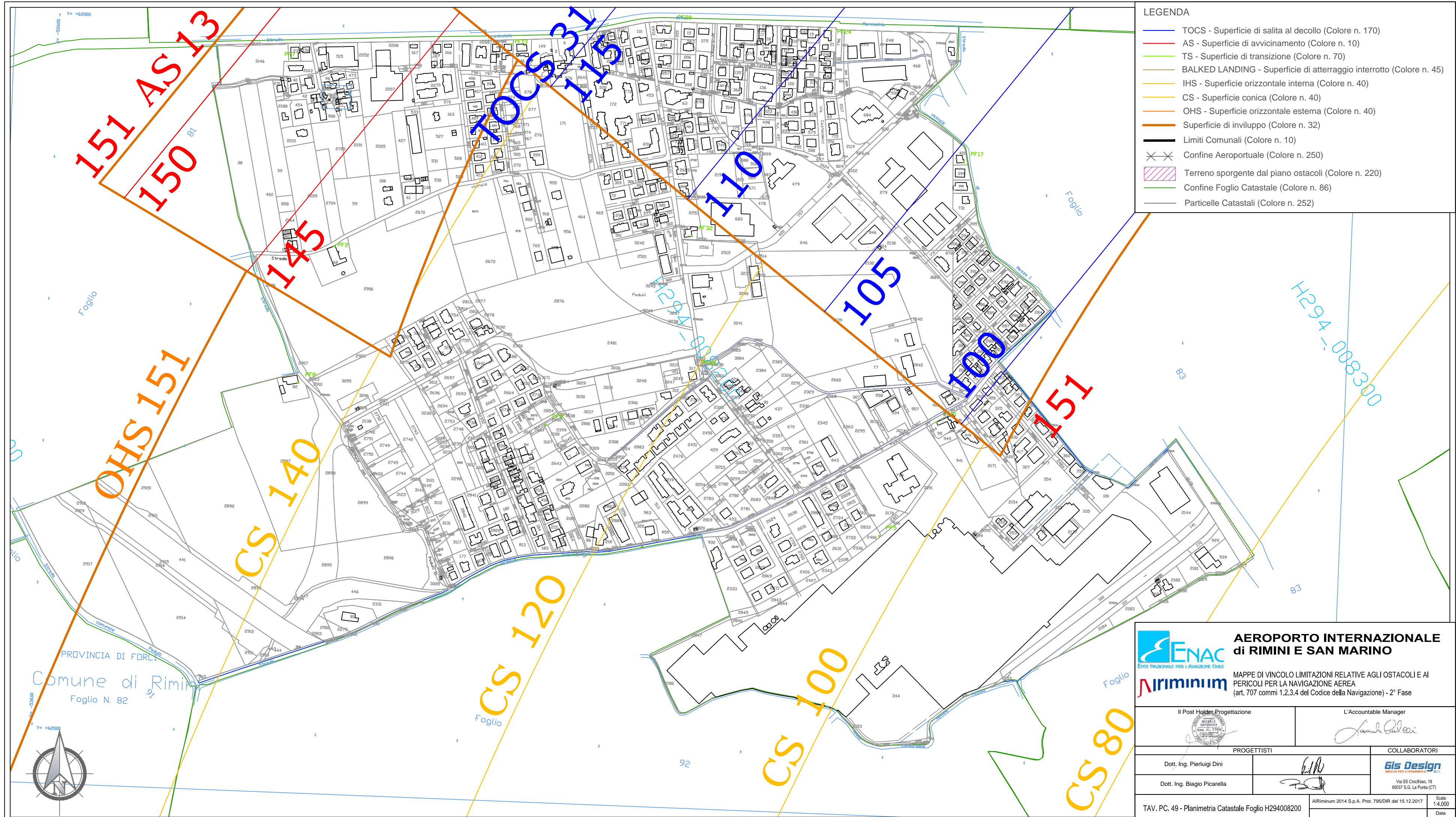


ENAC
ENTE NAZIONALE PER L'AVIAZIONE CIVILE

AEROPORTO INTERNAZIONALE di RIMINI E SAN MARINO

MAPPE DI VINCOLO LIMITAZIONI RELATIVE AGLI OSTACOLI E AI PERICOLI PER LA NAVIGAZIONE AEREA
(art. 707 commi 1.2.3.4 del Codice della Navigazione) - 2° Fase

Il Post Holder Progettazione 	L'Accountable Manager 	
PROGETTISTI Dott. Ing. Pierluigi Dini Dott. Ing. Biagio Picarella	COLLABORATORI   Gis Design SERVIZI PER L'INGEGNERIA S.r.l. Via SS Crocifisso, 19 95037 S.G. La Punta (CT)	TAV. PC. 48 - Planimetria Catastale Foglio H294008100 AIRimum 2014 S.p.A. Prot. 795/DIR del 15.12.2017 Scale: 1:4.000 Data: 11/12/2017



LEGENDA

- TOCS - Superficie di salita al decollo (Colore n. 170)
- AS - Superficie di avvicinamento (Colore n. 10)
- TS - Superficie di transizione (Colore n. 70)
- BALKED LANDING - Superficie di atterraggio interrotto (Colore n. 45)
- IHS - Superficie orizzontale interna (Colore n. 40)
- CS - Superficie conica (Colore n. 40)
- OHS - Superficie orizzontale esterna (Colore n. 40)
- Superficie di involucro (Colore n. 32)
- Limiti Comunali (Colore n. 10)
- ✕ ✕ Confine Aeroportuale (Colore n. 250)
- Terreno sporgente dal piano ostacoli (Colore n. 220)
- Confine Foglio Catastale (Colore n. 86)
- Particelle Catastali (Colore n. 252)

ENAC
ENTE NAZIONALE PER L'AVIAZIONE CIVILE

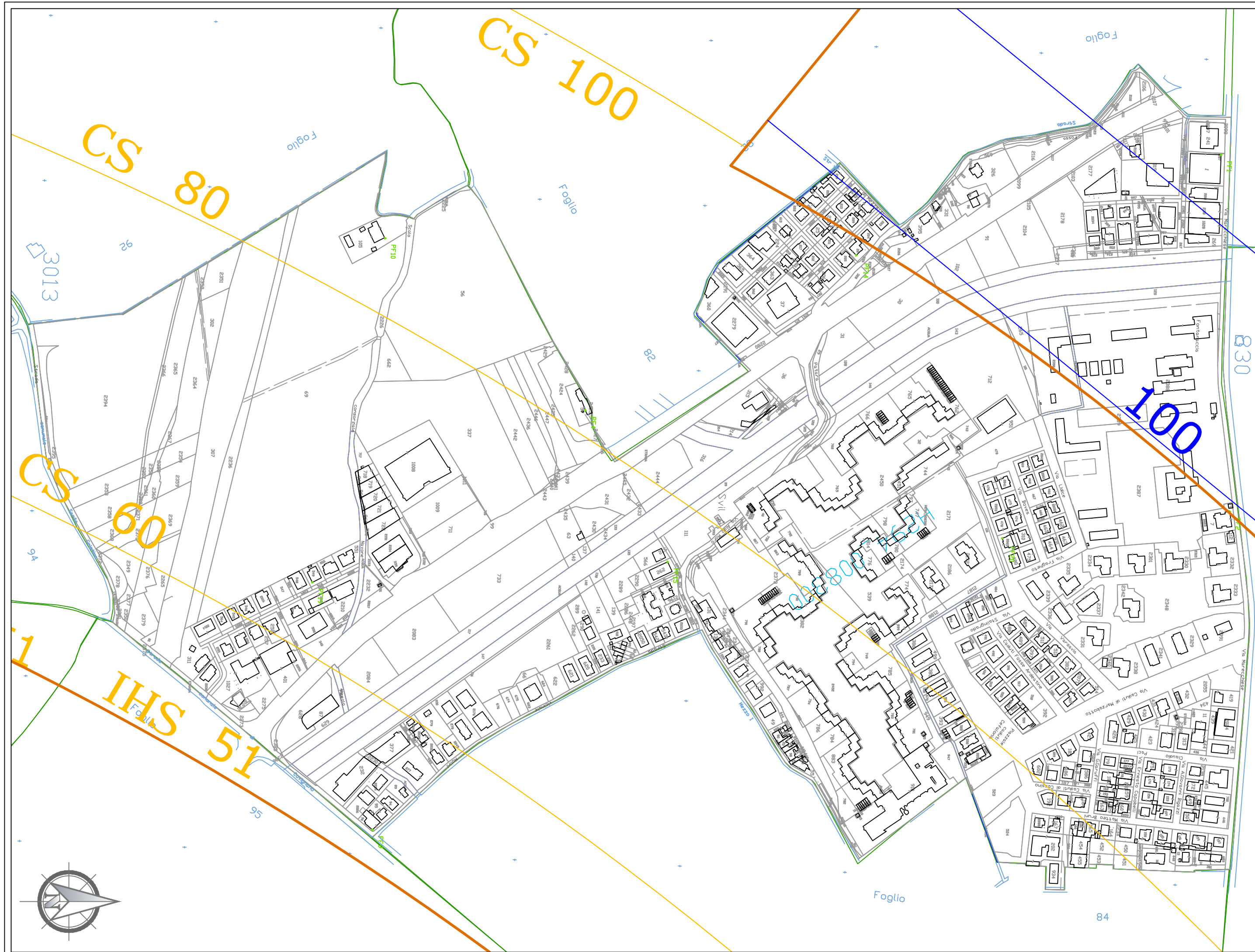
AEROPORTO INTERNAZIONALE di RIMINI E SAN MARINO

Airiminum

MAPPE DI VINCOLO LIMITAZIONI RELATIVE AGLI OSTACOLI E AI PERICOLI PER LA NAVIGAZIONE AEREA (art. 707 commi 1,2,3,4 del Codice della Navigazione) - 2° Fase

Il Post Holder, Progettazione	L'Accountable Manager
PROGETTISTI	COLLABORATORI
Dott. Ing. Pierluigi Dini	
Dott. Ing. Biagio Picarella	
TAV. PC. 49 - Planimetria Catastale Foglio H294008200	Airiminum 2014 S.p.A. Prot. 795/DIR del 15.12.2017
Scala: 1:4,000	Data: 11/12/2017

Gis Design
SERVIZI PER L'INGEGNERIA S.p.A.
Via SS Crocifisso, 19
85037 S.G. La Punta (CT)



LEGENDA


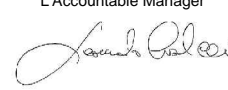
- TOCS - Superficie di salita al decollo (Colore n. 170)
- AS - Superficie di avvicinamento (Colore n. 10)
- TS - Superficie di transizione (Colore n. 70)
- BALKED LANDING - Superficie di atterraggio interrotto (Colore n. 45)
- IHS - Superficie orizzontale interna (Colore n. 40)
- CS - Superficie conica (Colore n. 40)
- OHS - Superficie orizzontale esterna (Colore n. 40)
- Superficie di inviluppo (Colore n. 32)
- Limiti Comunali (Colore n. 10)
- Confine Aeroportuale (Colore n. 250)
- Terreno sporgente dal piano ostacoli (Colore n. 220)
- Confine Foglio Catastale (Colore n. 86)
- Particelle Catastali (Colore n. 252)

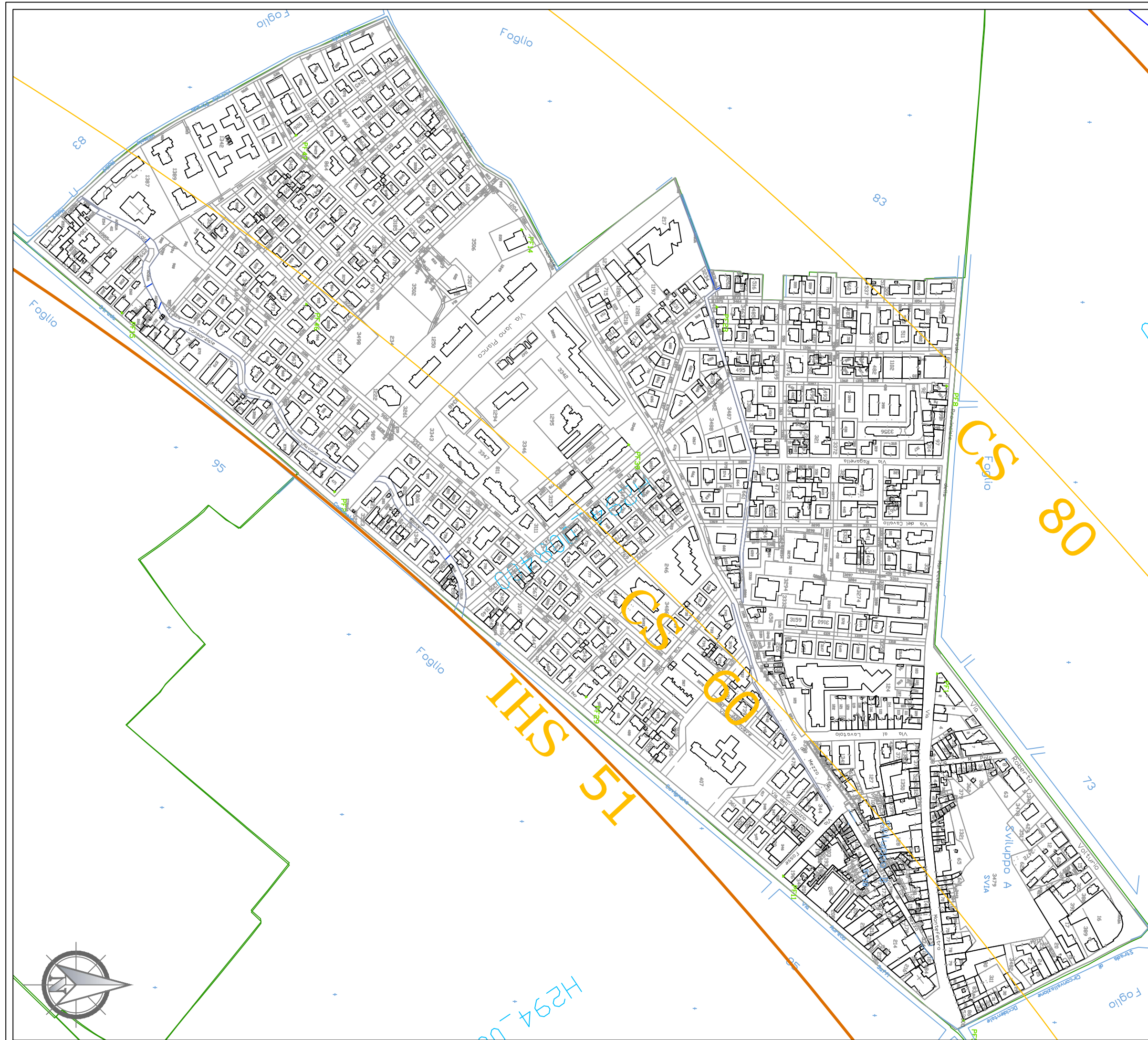


**AEROPORTO INTERNAZIONALE
di RIMINI E SAN MARINO**



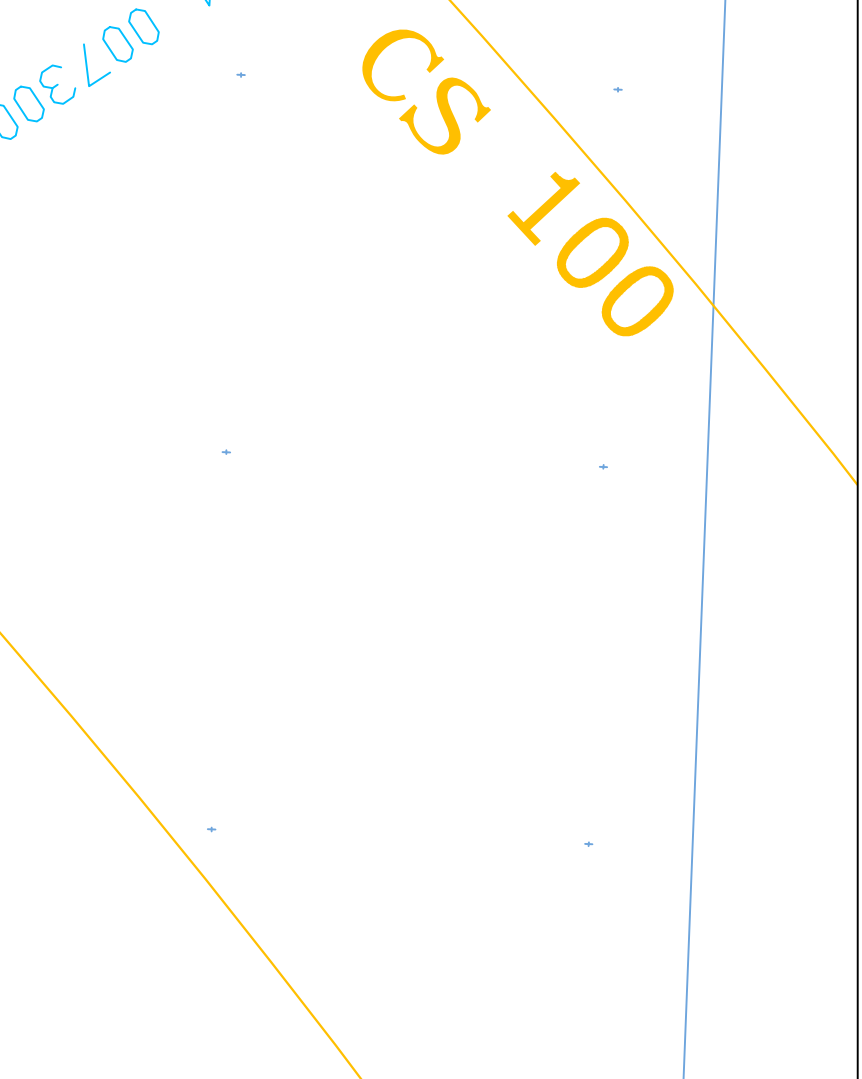
MAPPE DI VINCOLO LIMITAZIONI RELATIVE AGLI OSTACOLI E AI
PERICOLI PER LA NAVIGAZIONE AEREA
(art. 707 commi 1,2,3,4 del Codice della Navigazione) - 2° Fase

<p>Il Post Holder Progettazione</p> 	<p>L'Accountable Manager</p> 
<p>PROGETTISTI</p> <p>Dott. Ing. Pierluigi Dini</p> <p>Dott. Ing. Biagio Picarella</p>	<p>COLLABORATORI</p>  <p>Gis Design SERVIZI PER L'INGEGNERIA S.p.A. Via SS Crocifisso, 19 55037 S.G. La Punta (CT)</p>
<p>TAV. PC. 50 - Planimetria Catastale Foglio H294008300</p>	
<p>AIRimum 2014 S.p.A. Prot. 795/DIR del 15.12.2017</p>	
<p>Scala: 1:4.000</p>	<p>Data: 11/12/2017</p>



LEGENDA

- TOCS - Superficie di salita al decollo (Colore n. 170)
- AS - Superficie di avvicinamento (Colore n. 10)
- TS - Superficie di transizione (Colore n. 70)
- BALKED LANDING - Superficie di atterraggio interrotto (Colore n. 45)
- IHS - Superficie orizzontale interna (Colore n. 40)
- CS - Superficie conica (Colore n. 40)
- OHS - Superficie orizzontale esterna (Colore n. 40)
- Superficie di involucro (Colore n. 32)
- Limiti Comunali (Colore n. 10)
- Confine Aeroportuale (Colore n. 250)
- Terreno sporgente dal piano ostacoli (Colore n. 220)
- Confine Foglio Catastale (Colore n. 86)
- Particelle Catastali (Colore n. 252)

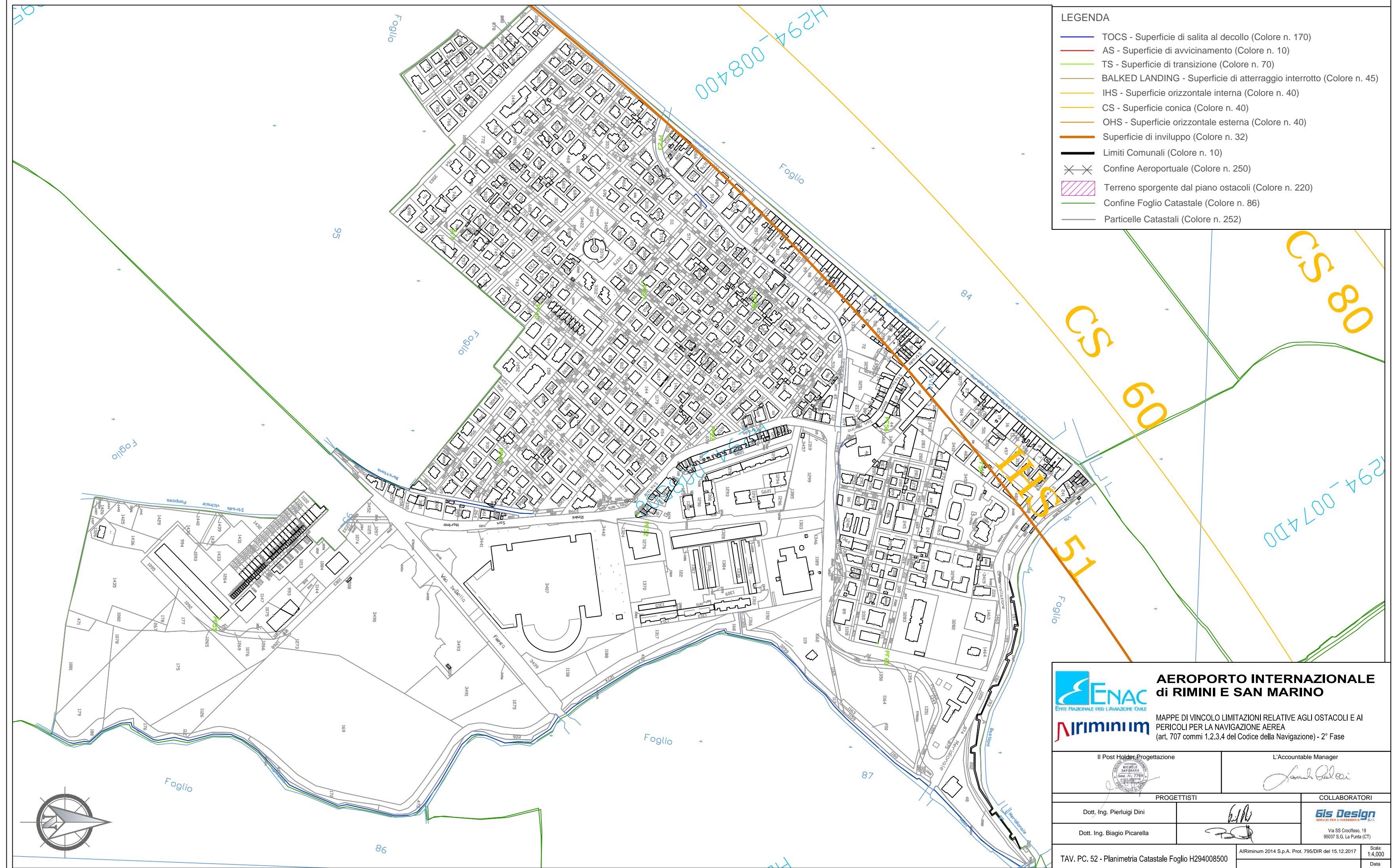




**AEROPORTO INTERNAZIONALE
di RIMINI E SAN MARINO**

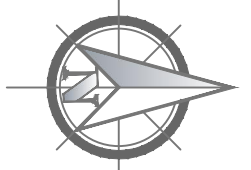
MAPPE DI VINCOLO LIMITAZIONI RELATIVE AGLI OSTACOLI E AI PERICOLI PER LA NAVIGAZIONE AEREA (art. 707 commi 1,2,3,4 del Codice della Navigazione) - 2° Fase


<p style="font-size: x-small;">Il Post Holder, Progettazione</p> 	<p style="font-size: x-small;">L'Accountable Manager</p> 
<p style="font-size: x-small;">PROGETTISTI</p> <p style="font-size: x-small;">Dott. Ing. Pierluigi Dini</p> <p style="font-size: x-small;">Dott. Ing. Biagio Picarella</p>	<p style="font-size: x-small;">COLLABORATORI</p>  <p style="font-size: x-small;">Gis Design SERVIZI PER L'INGEGNERIA S.p.A. Via SS Crocifisso, 19 95037 S.G. La Punta (CT)</p>
TAV. PC. 51 - Planimetria Catastale Foglio H294008400	<p>AIRiminum 2014 S.p.A. Prot. 795/DIR del 15.12.2017</p> <p>Scala: 1:4.000</p> <p>Data: 11/12/2017</p>



LEGENDA


- TOCS - Superficie di salita al decollo (Colore n. 170)
- AS - Superficie di avvicinamento (Colore n. 10)
- TS - Superficie di transizione (Colore n. 70)
- BALKED LANDING - Superficie di atterraggio interrotto (Colore n. 45)
- IHS - Superficie orizzontale interna (Colore n. 40)
- CS - Superficie conica (Colore n. 40)
- OHS - Superficie orizzontale esterna (Colore n. 40)
- Superficie di involucro (Colore n. 32)
- Limiti Comunali (Colore n. 10)
- Confine Aeroportuale (Colore n. 250)
- Terreno sporgente dal piano ostacoli (Colore n. 220)
- Confine Foglio Catastale (Colore n. 86)
- Particelle Catastali (Colore n. 252)


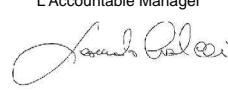




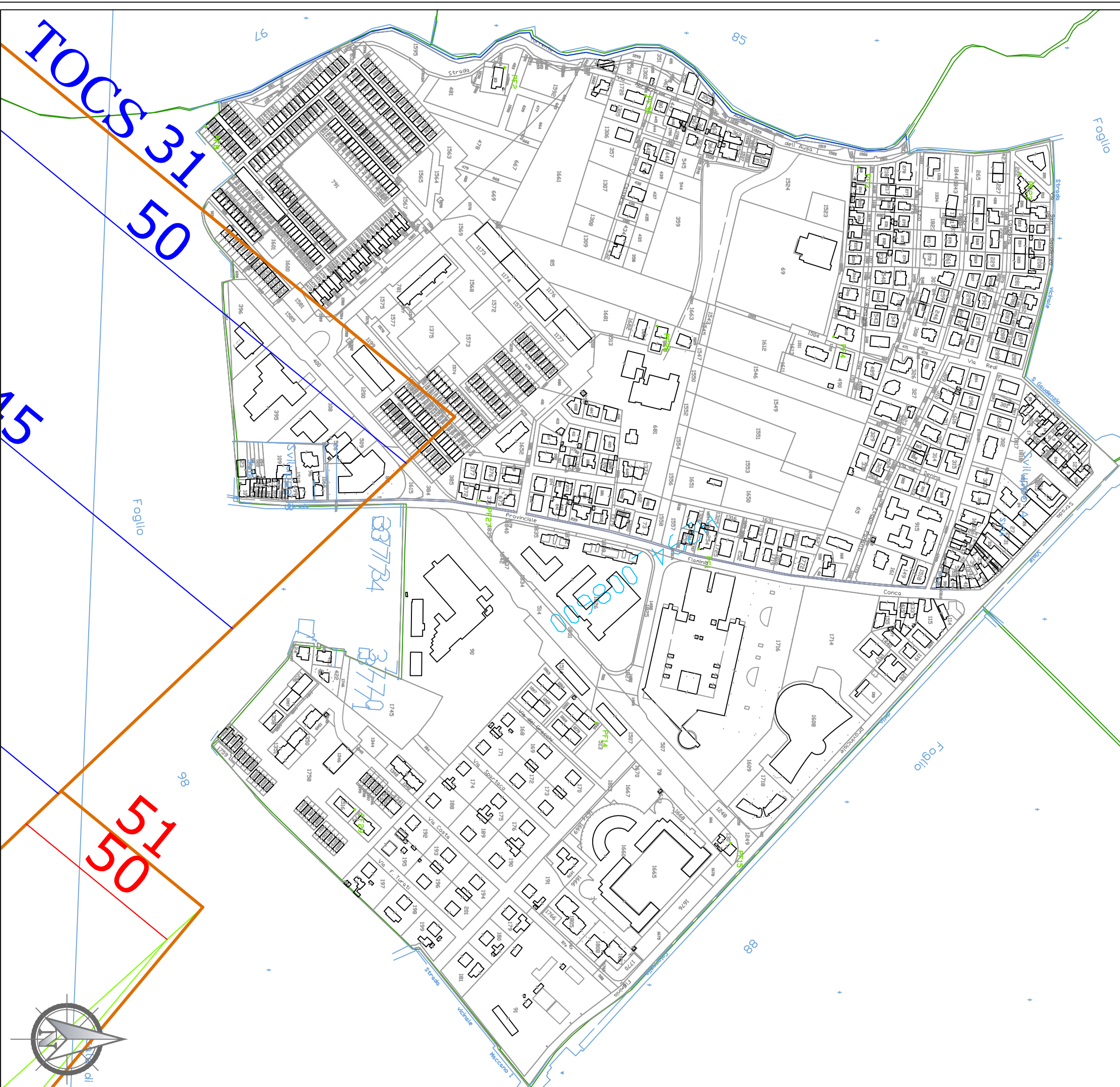


**AEROPORTO INTERNAZIONALE
di RIMINI E SAN MARINO**

MAPPE DI VINCOLO LIMITAZIONI RELATIVE AGLI OSTACOLI E AI
PERICOLI PER LA NAVIGAZIONE AEREA
(art. 707 commi 1,2,3,4 del Codice della Navigazione) - 2° Fase



Il Post Holder Progettazione 	L'Accountable Manager 
PROGETTISTI Dott. Ing. Pierluigi Dini Dott. Ing. Biagio Picarella	COLLABORATORI   <small>Via SS Crocifisso, 19 95037 S.G. La Punta (CT)</small>
TAV. PC. 52 - Planimetria Catastale Foglio H294008500	
<small>AIRiminium 2014 S.p.A. Prot. 795/DIR del 15.12.2017</small>	<small>Scala 1:4,000 Data 11/12/2017</small>







- LEGENDA**
- TOCS - Superficie di salita al decollo (Colore n. 170)
 - AS - Superficie di avvicinamento (Colore n. 10)
 - TS - Superficie di transizione (Colore n. 70)
 - BALKED LANDING - Superficie di atterraggio interrotto (Colore n. 45)
 - IHS - Superficie orizzontale interna (Colore n. 40)
 - CS - Superficie conica (Colore n. 40)
 - OHS - Superficie orizzontale esterna (Colore n. 40)
 - Superficie di involucro (Colore n. 32)
 - Limiti Comunali (Colore n. 10)
 - ✕ ✕ Confine Aeroportuale (Colore n. 250)
 - Terreno sporgente dal piano ostacoli (Colore n. 220)
 - Confine Foglio Catastale (Colore n. 86)
 - Particelle Catastali (Colore n. 252)

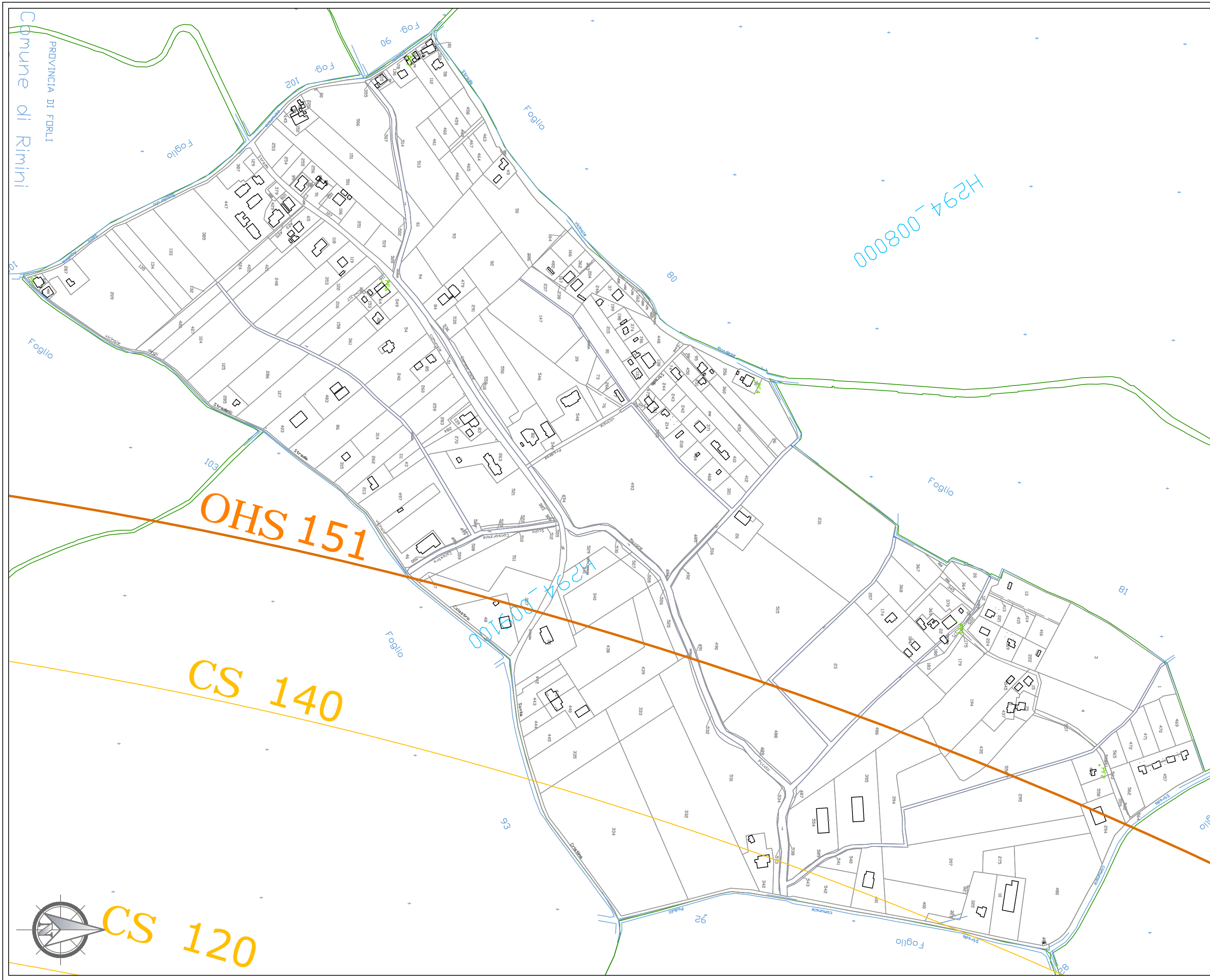
ENAC
ENTE NAZIONALE PER L'AVIAZIONE CIVILE

AEROPORTO INTERNAZIONALE di RIMINI E SAN MARINO

Airiminum

MAPPE DI VINCOLO LIMITAZIONI RELATIVE AGLI OSTACOLI E AI PERICOLI PER LA NAVIGAZIONE AEREA
(art. 707 commi 1.2.3.4 del Codice della Navigazione) - 2° Fase

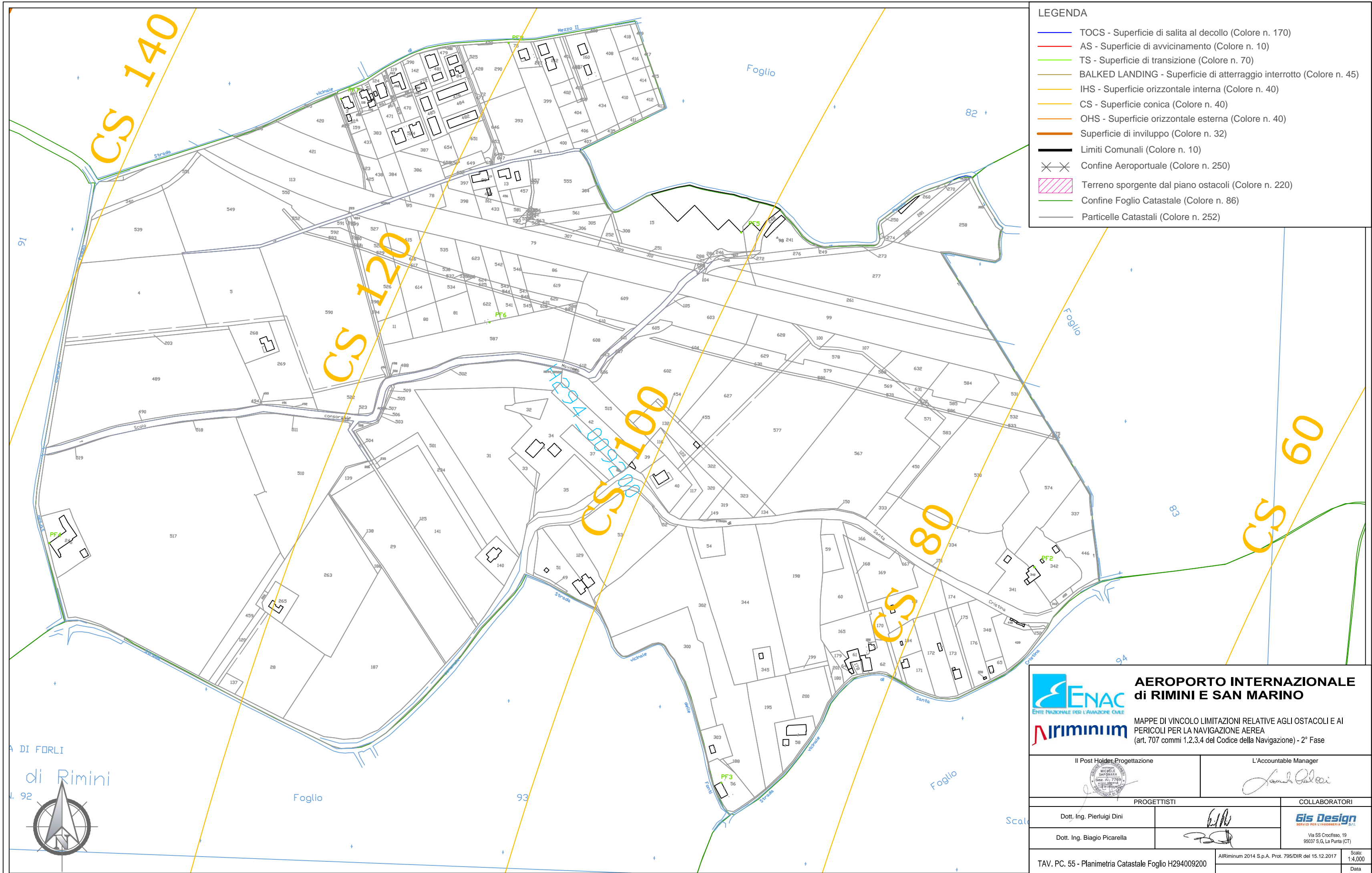
Il Post Holder Progettazione 	L'Accountable Manager 
PROGETTISTI Dott. Ing. Pierluigi Dini Dott. Ing. Biagio Picarella	COLLABORATORI   Via SS Crocifisso, 19 95037 S.G. La Punta (CT)



LEGENDA

- TOCS - Superficie di salita al decollo (Colore n. 170)
- AS - Superficie di avvicinamento (Colore n. 10)
- TS - Superficie di transizione (Colore n. 70)
- BALKED LANDING - Superficie di atterraggio interrotto (Colore n. 45)
- IHS - Superficie orizzontale interna (Colore n. 40)
- CS - Superficie conica (Colore n. 40)
- OHS - Superficie orizzontale esterna (Colore n. 40)
- Superficie di inviluppo (Colore n. 32)
- Limiti Comunali (Colore n. 10)
- ✕✕ Confine Aeroportuale (Colore n. 250)
- Terreno sporgente dal piano ostacoli (Colore n. 220)
- Confine Foglio Catastale (Colore n. 86)
- Particelle Catastali (Colore n. 252)

AEROPORTO INTERNAZIONALE di RIMINI E SAN MARINO	
MAPPE DI VINCOLO LIMITAZIONI RELATIVE AGLI OSTACOLI E AI PERICOLI PER LA NAVIGAZIONE AEREA <small>(art. 707 commi 1,2,3,4 del Codice della Navigazione) - 2° Fase</small>	
Il Post Holder_Progettazione 	L'Accountable Manager
PROGETTISTI Dott. Ing. Pierluigi Dini Dott. Ing. Biagio Picarella	COLLABORATORI <small>Via SS Crocifisso, 19 65037 S.G. La Parola (CT)</small>
TAV. PC. 54 - Planimetria Catastale Foglio H294009100	
<small>AIRminium 2014 S.p.A. Prot. 795/DIR del 15.12.2017</small>	<small>Scale 1:4.000 Data 11/12/2017</small>



LEGENDA

- TOCS - Superficie di salita al decollo (Colore n. 170)
- AS - Superficie di avvicinamento (Colore n. 10)
- TS - Superficie di transizione (Colore n. 70)
- BALKED LANDING - Superficie di atterraggio interrotto (Colore n. 45)
- IHS - Superficie orizzontale interna (Colore n. 40)
- CS - Superficie conica (Colore n. 40)
- OHS - Superficie orizzontale esterna (Colore n. 40)
- Superficie di inviluppo (Colore n. 32)
- Limiti Comunali (Colore n. 10)
- Confine Aeroportuale (Colore n. 250)
- Terreno sporgente dal piano ostacoli (Colore n. 220)
- Confine Foglio Catastale (Colore n. 86)
- Particelle Catastali (Colore n. 252)



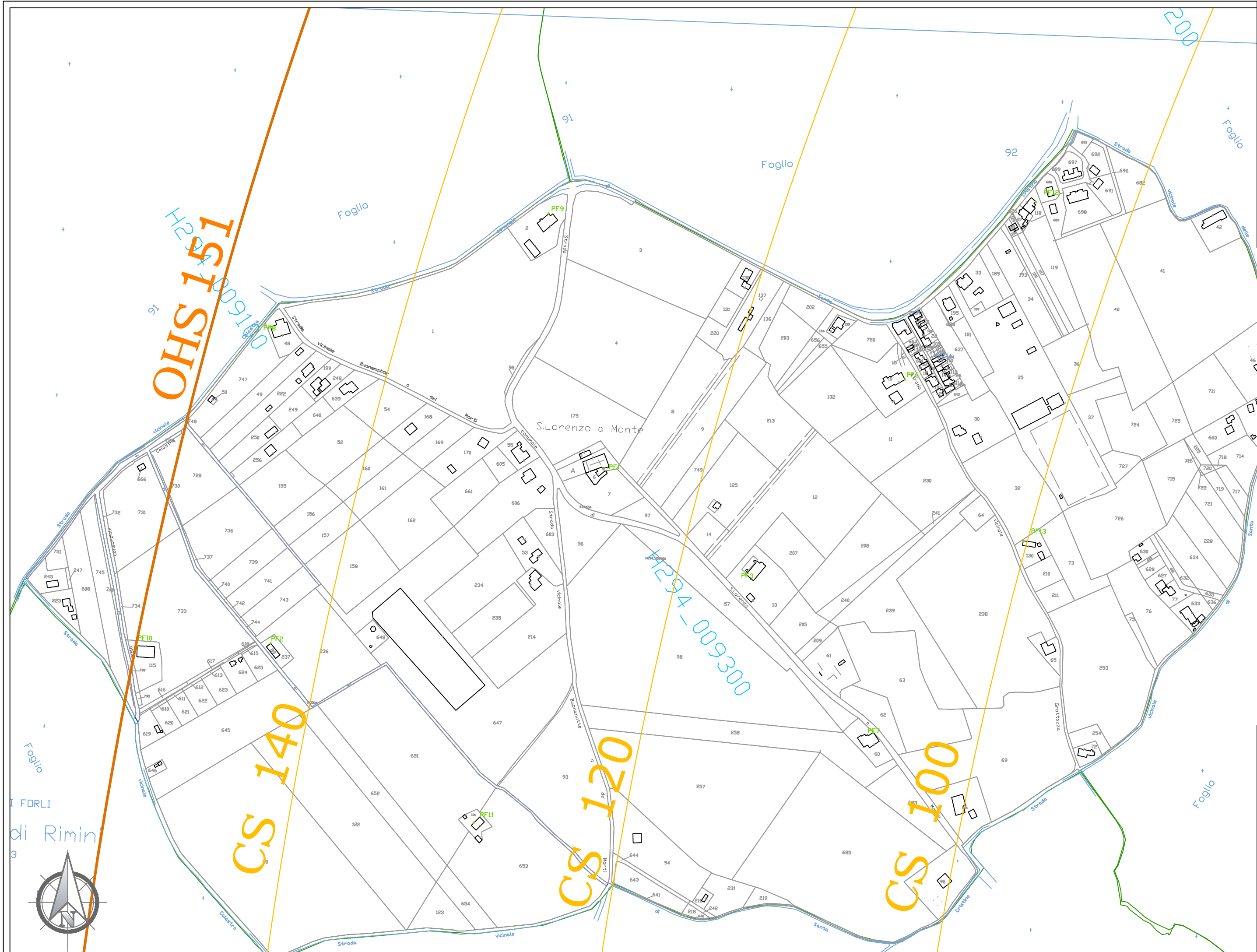
ENAC
ENTE NAZIONALE PER L'AVIAZIONE CIVILE

AEROPORTO INTERNAZIONALE di RIMINI E SAN MARINO

Ariminum

MAPPE DI VINCOLO LIMITAZIONI RELATIVE AGLI OSTACOLI E AI PERICOLI PER LA NAVIGAZIONE AEREA (art. 707 commi 1,2,3,4 del Codice della Navigazione) - 2° Fase

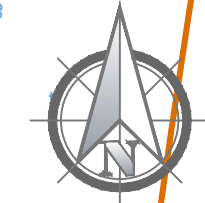
Il Post Holder, Progettazione 	L'Accountable Manager
PROGETTISTI Dott. Ing. Pierluigi Dini Dott. Ing. Biagio Picarella	COLLABORATORI Gis Design <small>SERVIZI PER L'INGEGNERIA S.p.A.</small> Via SS Crocifisso, 19 95037 S.G. La Punta (CT)
TAV. PC. 55 - Planimetria Catastale Foglio H294009200	
AllRiminum 2014 S.p.A. Prot. 795/DIR del 15.12.2017	Scale: 1:4,000 Data: 11/12/2017

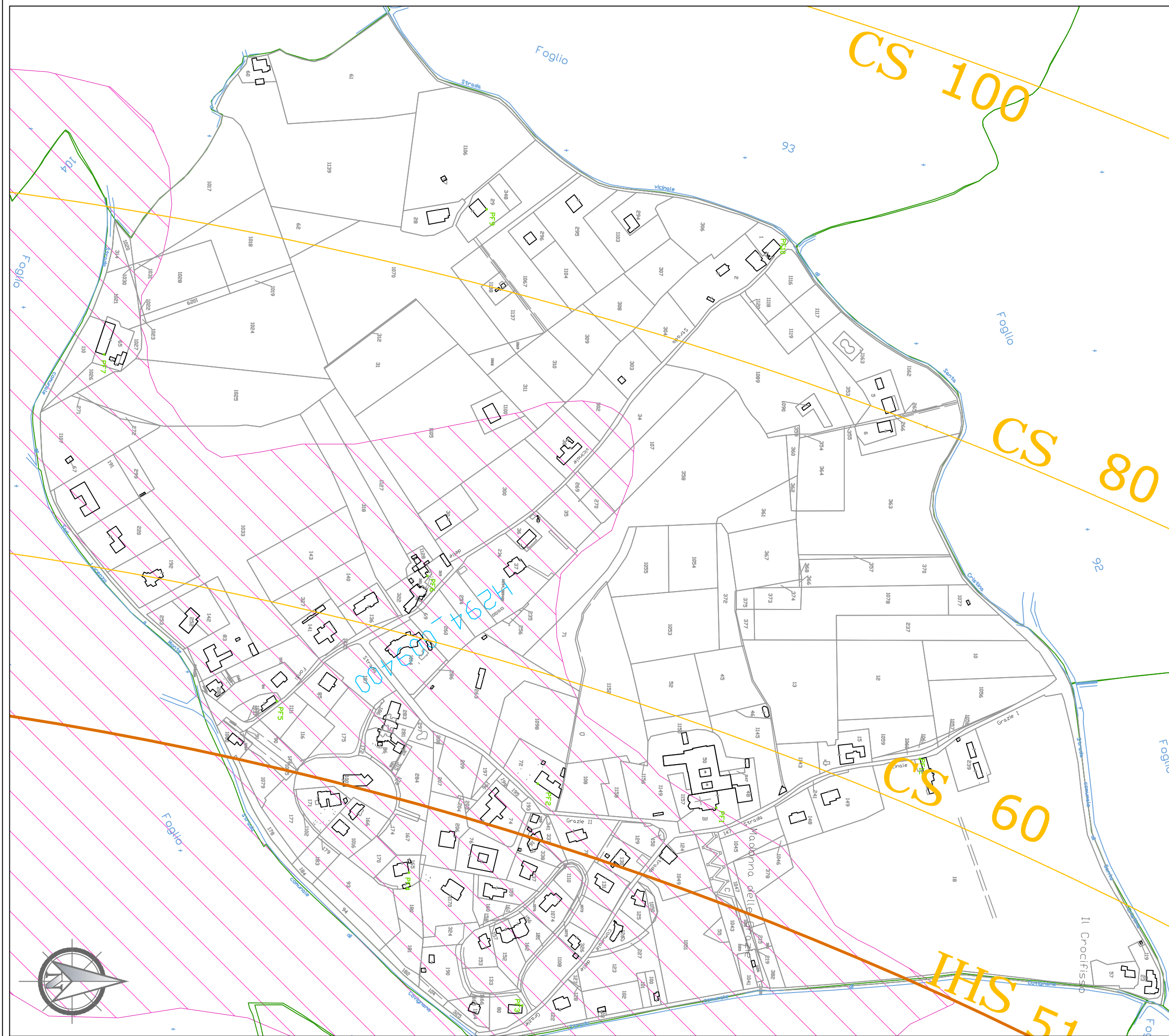


LEGENDA

- TOCS - Superficie di salita al decollo (Colore n. 170)
- AS - Superficie di avvicinamento (Colore n. 10)
- TS - Superficie di transizione (Colore n. 70)
- BALKED LANDING - Superficie di atterraggio interrotto (Colore n. 45)
- IHS - Superficie orizzontale interna (Colore n. 40)
- CS - Superficie conica (Colore n. 40)
- OHS - Superficie orizzontale esterna (Colore n. 40)
- Superficie di inviluppo (Colore n. 32)
- Limiti Comunali (Colore n. 10)
- Confine Aeroportuale (Colore n. 250)
- Terreno sporgente dal piano ostacoli (Colore n. 220)
- Confine Foglio Catastale (Colore n. 86)
- Particelle Catastali (Colore n. 252)

AEROPORTO INTERNAZIONALE di RIMINI E SAN MARINO	
MAPPE DI VINCOLO LIMITAZIONI RELATIVE AGLI OSTACOLI E AI PERICOLI PER LA NAVIGAZIONE AEREA (art. 707 commi 1,2,3,4 del Codice della Navigazione) - 2° Fase	
Il Post Holder Progettazione 	L'Accountable Manager
PROGETTISTI Dott. Ing. Pierluigi Dini Dott. Ing. Biagio Picarella	COLLABORATORI <small>Via SS Crocifisso, 19 95037 S.G. La Punta (CT)</small>
TAV. PC. 56 - Planimetria Catastale Foglio H294009300	
<small>AIRiminum 2014 S.p.A. Prot. 795/DIR del 15.12.2017</small>	<small>Scala: 1:4.000 Data: 11/12/2017</small>





LEGENDA

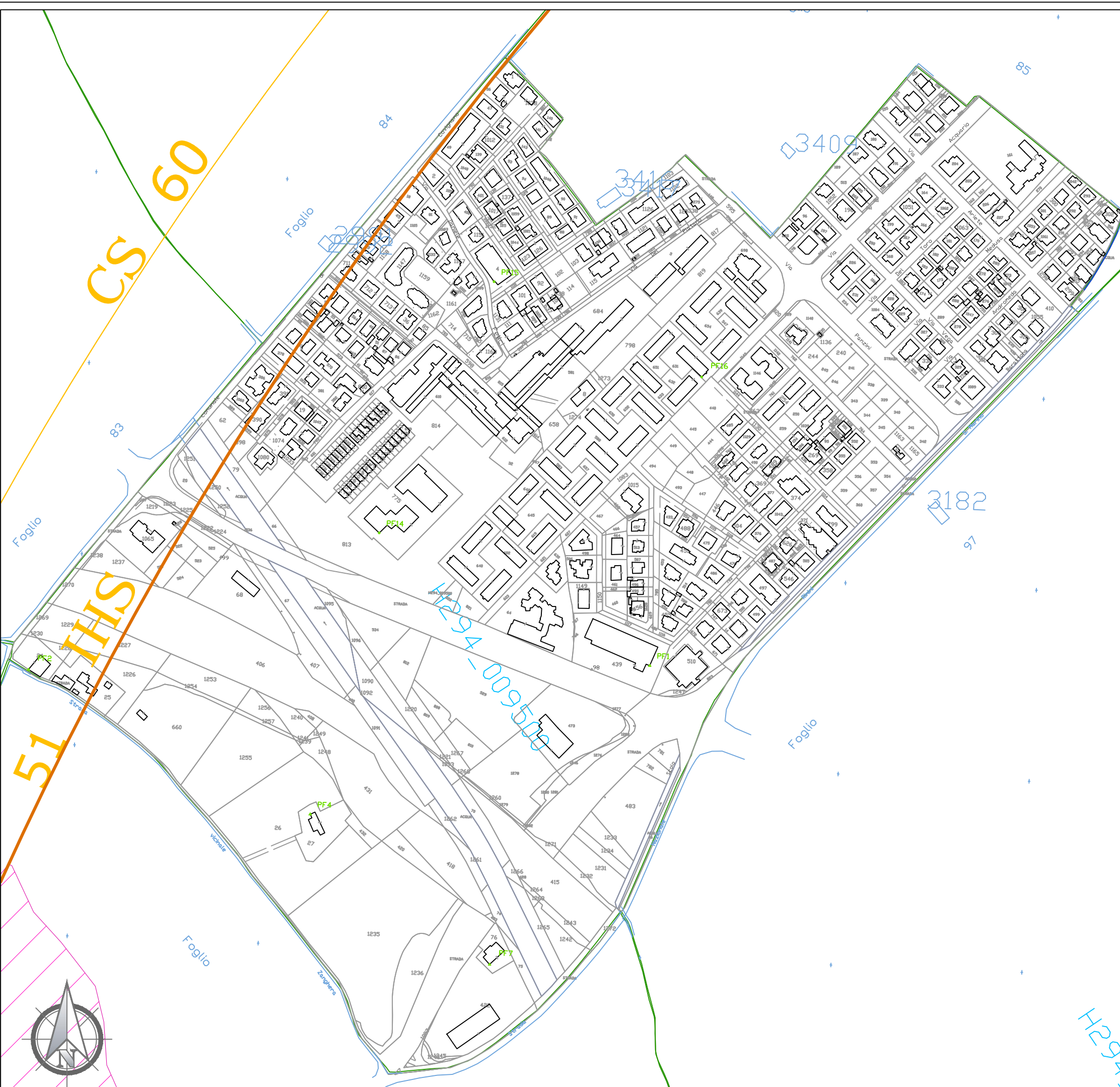
- TOCS - Superficie di salita al decollo (Colore n. 170)
- AS - Superficie di avvicinamento (Colore n. 10)
- TS - Superficie di transizione (Colore n. 70)
- BALKED LANDING - Superficie di atterraggio interrotto (Colore n. 45)
- IHS - Superficie orizzontale interna (Colore n. 40)
- CS - Superficie conica (Colore n. 40)
- OHS - Superficie orizzontale esterna (Colore n. 40)
- Superficie di inviluppo (Colore n. 32)
- Limiti Comunali (Colore n. 10)
- ✕✕ Confine Aeroportuale (Colore n. 250)
- ▨ Terreno sporgente dal piano ostacoli (Colore n. 220)
- Confine Foglio Catastale (Colore n. 86)
- Particelle Catastali (Colore n. 252)



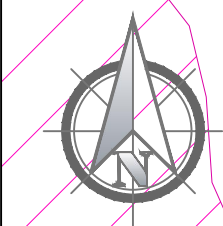
**AEROPORTO INTERNAZIONALE
di RIMINI E SAN MARINO**

MAPPE DI VINCOLO LIMITAZIONI RELATIVE AGLI OSTACOLI E AI PERICOLI PER LA NAVIGAZIONE AEREA (art. 707 commi 1,2,3,4 del Codice della Navigazione) - 2° Fase

<p style="font-size: x-small;">Il Post Holder Progettazione</p> 	<p style="font-size: x-small;">L'Accountable Manager</p> 
<p style="font-size: x-small;">PROGETTISTI</p> <p style="font-size: x-small;">Dott. Ing. Pierluigi Dini</p> <p style="font-size: x-small;">Dott. Ing. Biagio Picarella</p>	<p style="font-size: x-small;">COLLABORATORI</p>   <p style="font-size: x-small;">Via SS Crocifisso, 19 95037 S.G. La Punta (CT)</p>
<p>TAV. PC. 57 - Planimetria Catastale Foglio H294009400</p>	
<p>AIRimum 2014 S.p.A. Prot. 795/DIR del 15.12.2017</p>	
Scale:	1:4.000
Data:	11/12/2017



- LEGENDA**
- TOCS - Superficie di salita al decollo (Colore n. 170)
 - AS - Superficie di avvicinamento (Colore n. 10)
 - TS - Superficie di transizione (Colore n. 70)
 - BALKED LANDING - Superficie di atterraggio interrotto (Colore n. 45)
 - IHS - Superficie orizzontale interna (Colore n. 40)
 - CS - Superficie conica (Colore n. 40)
 - OHS - Superficie orizzontale esterna (Colore n. 40)
 - Superficie di involucro (Colore n. 32)
 - Limiti Comunali (Colore n. 10)
 - ✕✕ Confine Aeroportuale (Colore n. 250)
 - ▨ Terreno sporgente dal piano ostacoli (Colore n. 220)
 - Confine Foglio Catastale (Colore n. 86)
 - Particelle Catastali (Colore n. 252)



ENAC
ENTE NAZIONALE PER L'AVIAZIONE CIVILE

AIRIMINIUM

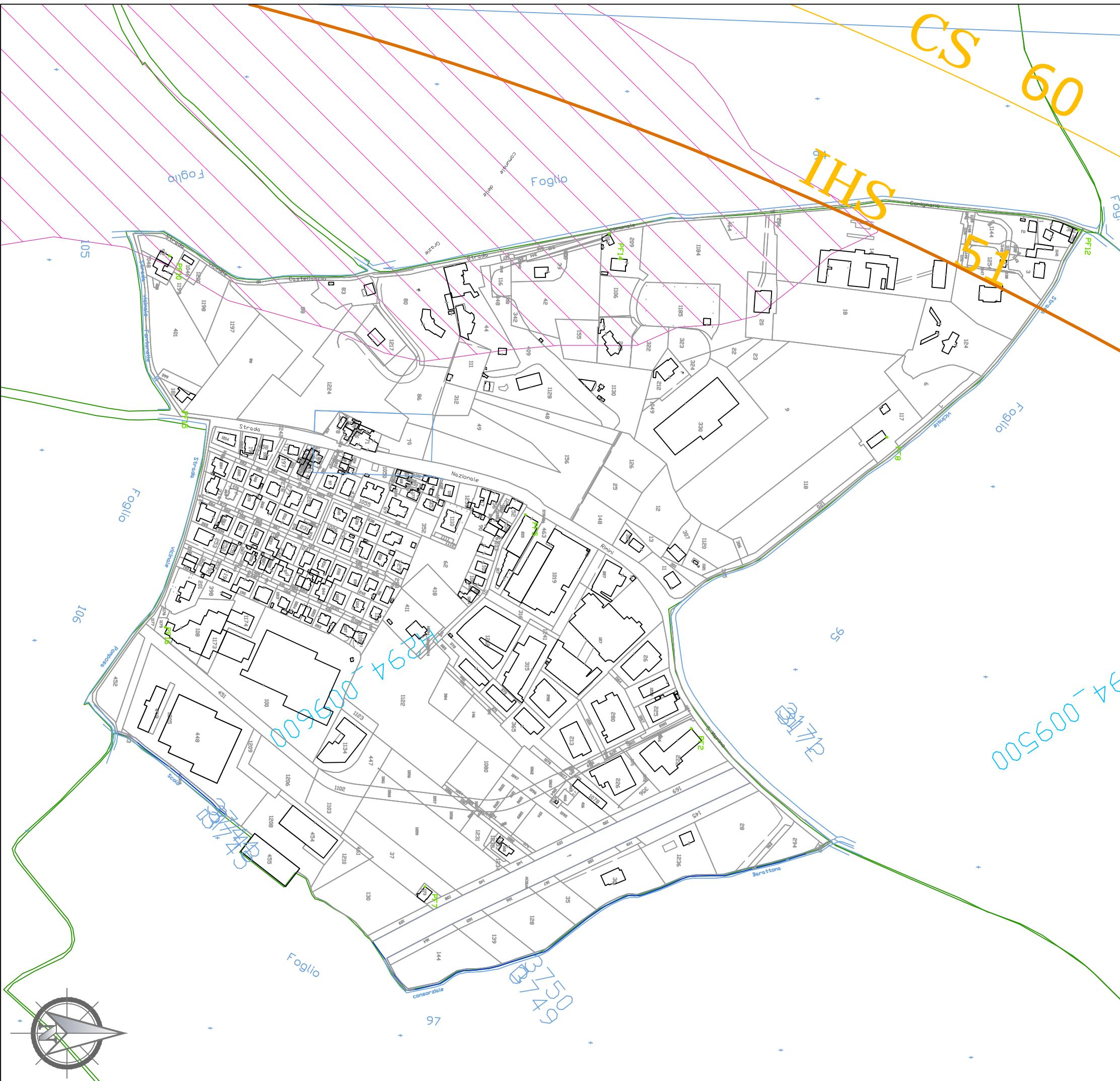
AEROPORTO INTERNAZIONALE di RIMINI E SAN MARINO

MAPPE DI VINCOLO LIMITAZIONI RELATIVE AGLI OSTACOLI E AI PERICOLI PER LA NAVIGAZIONE AEREA (art. 707 commi 1.2.3.4 del Codice della Navigazione) - 2° Fase

Il Post Holder Progettazione		L'Accountable Manager	
PROGETTISTI		COLLABORATORI	
Dott. Ing. Pierluigi Dini			
Dott. Ing. Biagio Picarella		Via SS Crocifisso, 19 95037 S.G. La Punta (CT)	

LEGENDA

- TOCS - Superficie di salita al decollo (Colore n. 170)
- AS - Superficie di avvicinamento (Colore n. 10)
- TS - Superficie di transizione (Colore n. 70)
- BALKED LANDING - Superficie di atterraggio interrotto (Colore n. 45)
- IHS - Superficie orizzontale interna (Colore n. 40)
- CS - Superficie conica (Colore n. 40)
- OHS - Superficie orizzontale esterna (Colore n. 40)
- Superficie di involucro (Colore n. 32)
- Limiti Comunali (Colore n. 10)
- ✕✕ Confine Aeroportuale (Colore n. 250)
- ▨ Terreno sporgente dal piano ostacoli (Colore n. 220)
- Confine Foglio Catastale (Colore n. 86)
- Particelle Catastali (Colore n. 252)



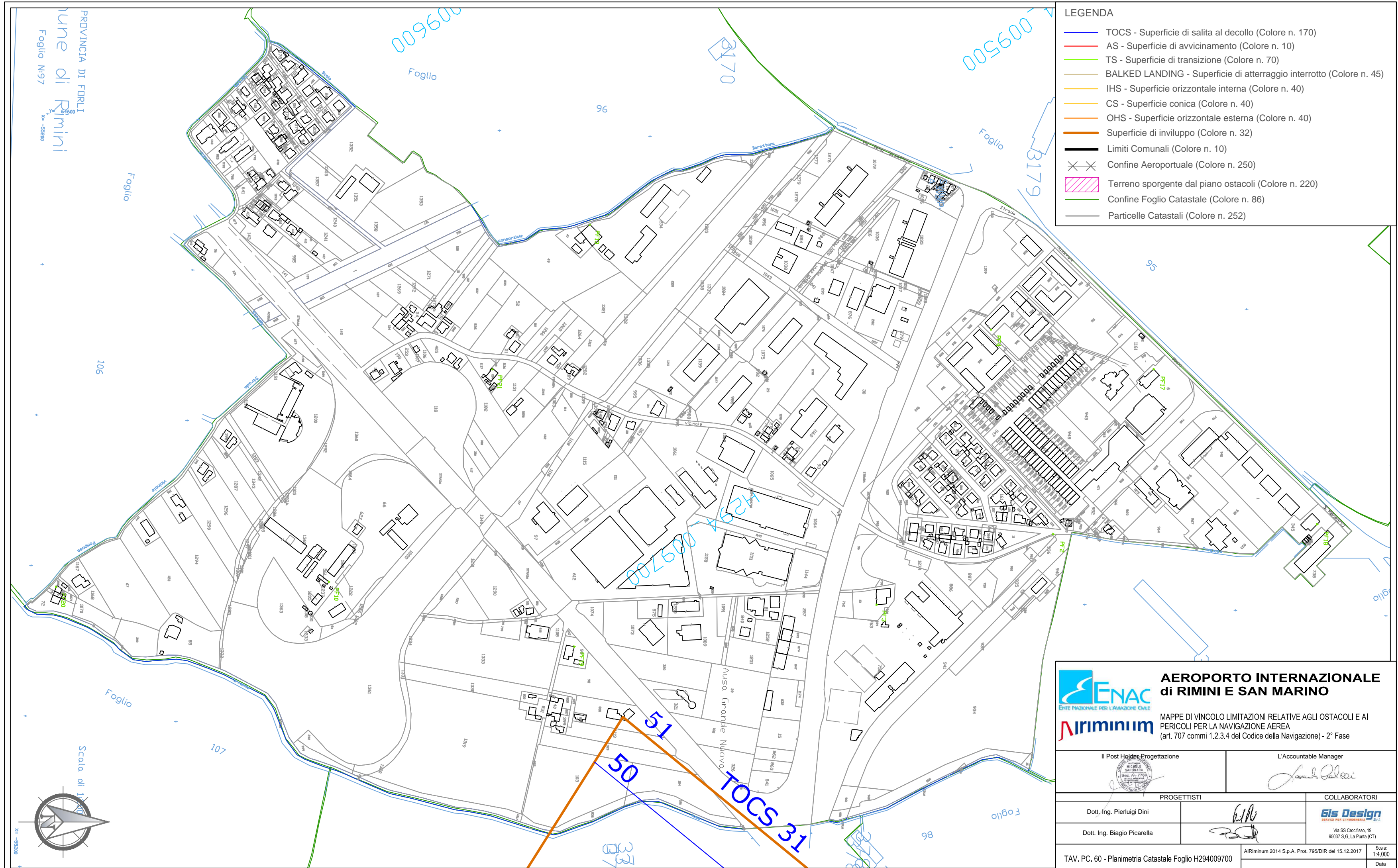
ENAC
ENTE NAZIONALE PER L'AVIAZIONE CIVILE

AEROPORTO INTERNAZIONALE di RIMINI E SAN MARINO

Airiminum

MAPPE DI VINCOLO LIMITAZIONI RELATIVE AGLI OSTACOLI E AI PERICOLI PER LA NAVIGAZIONE AEREA (art. 707 commi 1,2,3,4 del Codice della Navigazione) - 2° Fase

Il Post Holder Progettazione 	L'Accountable Manager 
PROGETTISTI Dott. Ing. Pierluigi Dini Dott. Ing. Biagio Picarella	COLLABORATORI   Via SS Crocifisso, 19 95037 S.G. La Punta (CT)



LEGENDA

- TOCS - Superficie di salita al decollo (Colore n. 170)
- AS - Superficie di avvicinamento (Colore n. 10)
- TS - Superficie di transizione (Colore n. 70)
- BALKED LANDING - Superficie di atterraggio interrotto (Colore n. 45)
- IHS - Superficie orizzontale interna (Colore n. 40)
- CS - Superficie conica (Colore n. 40)
- OHS - Superficie orizzontale esterna (Colore n. 40)
- Superficie di involucro (Colore n. 32)
- Limiti Comunali (Colore n. 10)
- Confine Aeroportuale (Colore n. 250)
- Terreno sporgente dal piano ostacoli (Colore n. 220)
- Confine Foglio Catastale (Colore n. 86)
- Particelle Catastali (Colore n. 252)

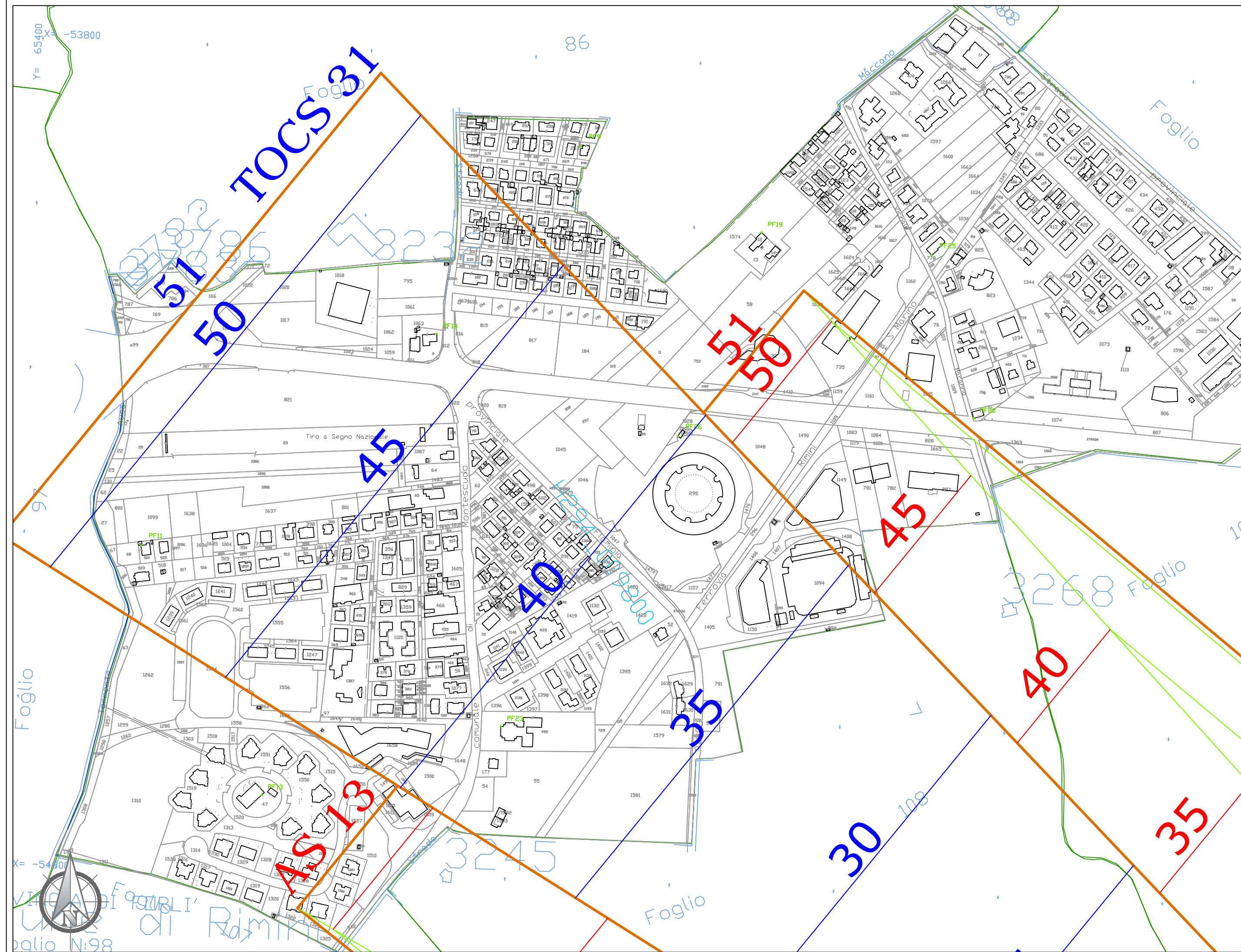


**AEROPORTO INTERNAZIONALE
di RIMINI E SAN MARINO**

MAPPE DI VINCOLO LIMITAZIONI RELATIVE AGLI OSTACOLI E AI
PERICOLI PER LA NAVIGAZIONE AEREA
(art. 707 commi 1,2,3,4 del Codice della Navigazione) - 2° Fase



Il Post Holder Progettazione 	L'Accountable Manager 
PROGETTISTI Dott. Ing. Pierluigi Dini Dott. Ing. Biagio Picarella	COLLABORATORI   <small>Via SS Crocifisso, 19 60037 S.G. La Punta (CT)</small>
TAV. PC. 60 - Planimetria Catastale Foglio H294009700	<small>Airiminum 2014 S.p.A. Prot. 795/DIR del 15.12.2017</small> Scala: 1:4,000 Data: 11/12/2017



- LEGENDA**
- TOCS - Superficie di salita al decollo (Colore n. 170)
 - AS - Superficie di avvicinamento (Colore n. 10)
 - TS - Superficie di transizione (Colore n. 70)
 - BALKED LANDING - Superficie di atterraggio interrotto (Colore n. 45)
 - IHS - Superficie orizzontale interna (Colore n. 40)
 - CS - Superficie conica (Colore n. 40)
 - OHS - Superficie orizzontale esterna (Colore n. 40)
 - Superficie di inviluppo (Colore n. 32)
 - Limiti Comunali (Colore n. 10)
 - ✕✕ Confine Aeroportuale (Colore n. 250)
 - Terreno sporgente dal piano ostacoli (Colore n. 220)
 - Confine Foglio Catastale (Colore n. 86)
 - Particelle Catastali (Colore n. 252)

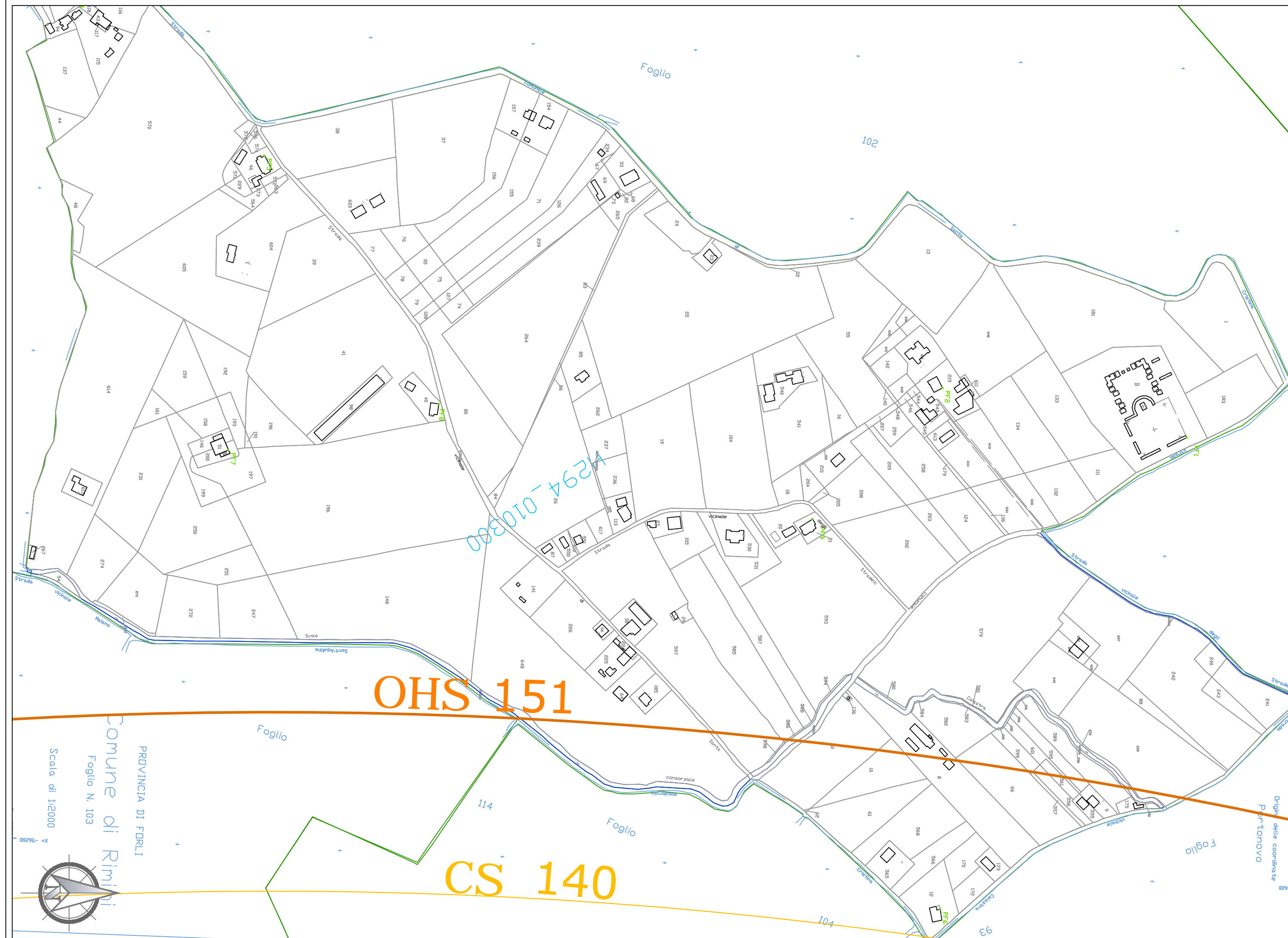


AEROPORTO INTERNAZIONALE di RIMINI E SAN MARINO



MAPPE DI VINCOLO LIMITAZIONI RELATIVE AGLI OSTACOLI E AI PERICOLI PER LA NAVIGAZIONE AEREA (art. 707 commi 1,2,3,4 del Codice della Navigazione) - 2° Fase

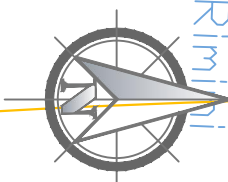
Il Post Holder Progettazione 	L'Accountable Manager 
PROGETTISTI Dott. Ing. Pierluigi Dini Dott. Ing. Biagio Picarella	COLLABORATORI  Gils Design <small>SERVIZIO PER L'INGEGNERIA S.p.A.</small> Via SS Crocifisso, 19 99037 S.G. La Punta (CT)
TAV. PC. 61 - Planimetria Catastale Foglio H294009800	AlRiminum 2014 S.p.A. Prot. 795/DIR del 15.12.2017 Scale: 1:4.000 Data: 11/12/2017



LEGENDA

- TOCS - Superficie di salita al decollo (Colore n. 170)
- AS - Superficie di avvicinamento (Colore n. 10)
- TS - Superficie di transizione (Colore n. 70)
- BALKED LANDING - Superficie di atterraggio interrotto (Colore n. 45)
- IHS - Superficie orizzontale interna (Colore n. 40)
- CS - Superficie conica (Colore n. 40)
- OHS - Superficie orizzontale esterna (Colore n. 40)
- Superficie di involucro (Colore n. 32)
- Limiti Comunali (Colore n. 10)
- ✕✕ Confine Aeroportuale (Colore n. 250)
- Terreno sporgente dal piano ostacoli (Colore n. 220)
- Confine Foglio Catastale (Colore n. 86)
- Particelle Catastali (Colore n. 252)

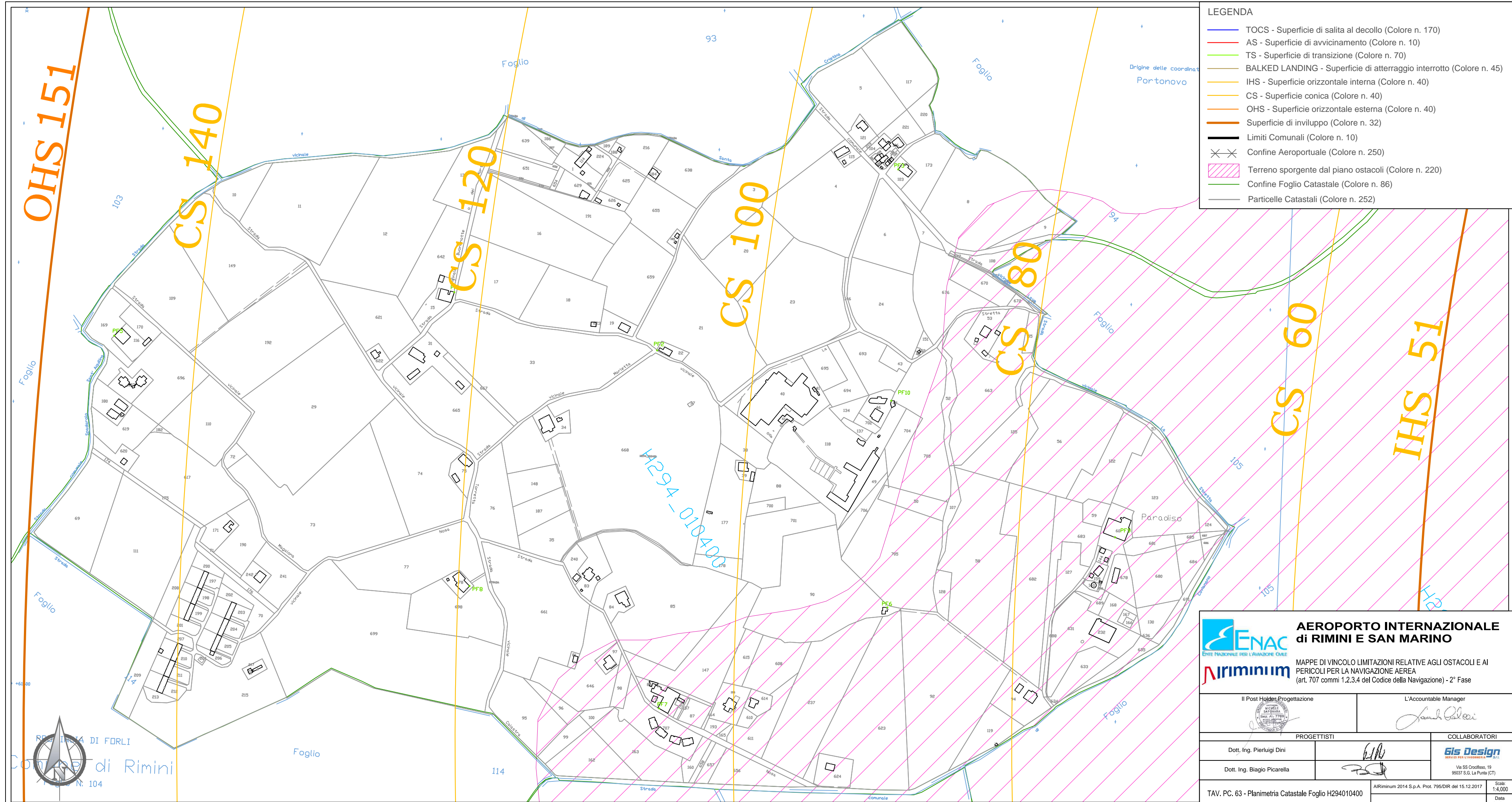
PROVINCIA DI FORLÌ
 Comune di Rimini
 Foglio N. 103
 Scala di 1:2000



OHS 151

CS 140

AEROPORTO INTERNAZIONALE di RIMINI E SAN MARINO	
MAPPE DI VINCOLO LIMITAZIONI RELATIVE AGLI OSTACOLI E AI PERICOLI PER LA NAVIGAZIONE AEREA (art. 707 commi 1,2,3,4 del Codice della Navigazione) - 2° Fase	
Il Post Holder Progettazione 	L'Accountable Manager
PROGETTISTI Dott. Ing. Pierluigi Dini Dott. Ing. Biagio Picarella	COLLABORATORI Elis Design <small>SERVIZI PER L'INGEGNERIA S.r.l.</small> Via SS Crocifisso, 19 99037 S.G. La Punta (CT)
TAV. PC. 62 - Planimetria Catastale Foglio H294010300	
AIRiminum 2014 S.p.A. Prot. 795/DIR del 15.12.2017	
Scale 1:4,000	Data 11/12/2017



LEGENDA

- TOCS - Superficie di salita al decollo (Colore n. 170)
- AS - Superficie di avvicinamento (Colore n. 10)
- TS - Superficie di transizione (Colore n. 70)
- BALKED LANDING - Superficie di atterraggio interrotto (Colore n. 45)
- IHS - Superficie orizzontale interna (Colore n. 40)
- CS - Superficie conica (Colore n. 40)
- OHS - Superficie orizzontale esterna (Colore n. 40)
- Superficie di involucro (Colore n. 32)
- Limiti Comunali (Colore n. 10)
- Confine Aeroportuale (Colore n. 250)
- Terreno sporgente dal piano ostacoli (Colore n. 220)
- Confine Foglio Catastale (Colore n. 86)
- Particelle Catastali (Colore n. 252)

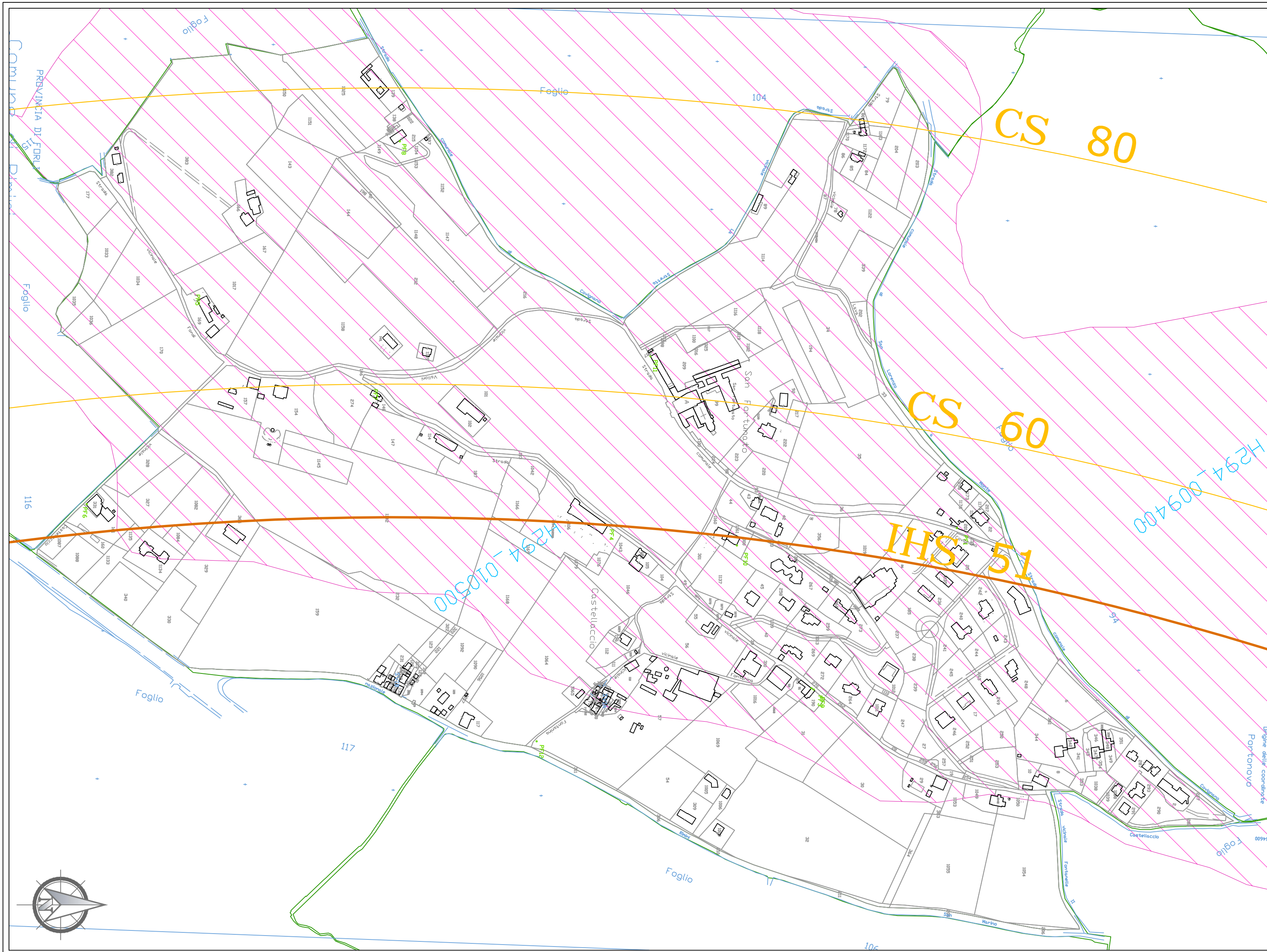


**AEROPORTO INTERNAZIONALE
di RIMINI E SAN MARINO**

MAPPE DI VINCOLO LIMITAZIONI RELATIVE AGLI OSTACOLI E AI
PERICOLI PER LA NAVIGAZIONE AEREA
(art. 707 commi 1,2,3,4 del Codice della Navigazione) - 2° Fase



Il Post Holder Progettazione 	L'Accountable Manager 
PROGETTISTI Dott. Ing. Pierluigi Dini Dott. Ing. Biagio Picarella	COLLABORATORI  Gis Design <small>SERVIZI PER L'INGEGNERIA S.p.A.</small> Via SS Crocifisso, 19 96037 S.G. La Punta (CT)
TAV. PC. 63 - Planimetria Catastale Foglio H294010400	
<small>AIRiminum 2014 S.p.A. Prot. 795/DIR del 15.12.2017</small>	<small>Scale: 1:4,000 Data: 11/12/2017</small>



LEGENDA

- TOCS - Superficie di salita al decollo (Colore n. 170)
- AS - Superficie di avvicinamento (Colore n. 10)
- TS - Superficie di transizione (Colore n. 70)
- BALKED LANDING - Superficie di atterraggio interrotto (Colore n. 45)
- IHS - Superficie orizzontale interna (Colore n. 40)
- CS - Superficie conica (Colore n. 40)
- OHS - Superficie orizzontale esterna (Colore n. 40)
- Superficie di inviluppo (Colore n. 32)
- Limiti Comunali (Colore n. 10)
- ✕✕ Confine Aeroportuale (Colore n. 250)
- ▨ Terreno sporgente dal piano ostacoli (Colore n. 220)
- Confine Foglio Catastale (Colore n. 86)
- Particelle Catastali (Colore n. 252)

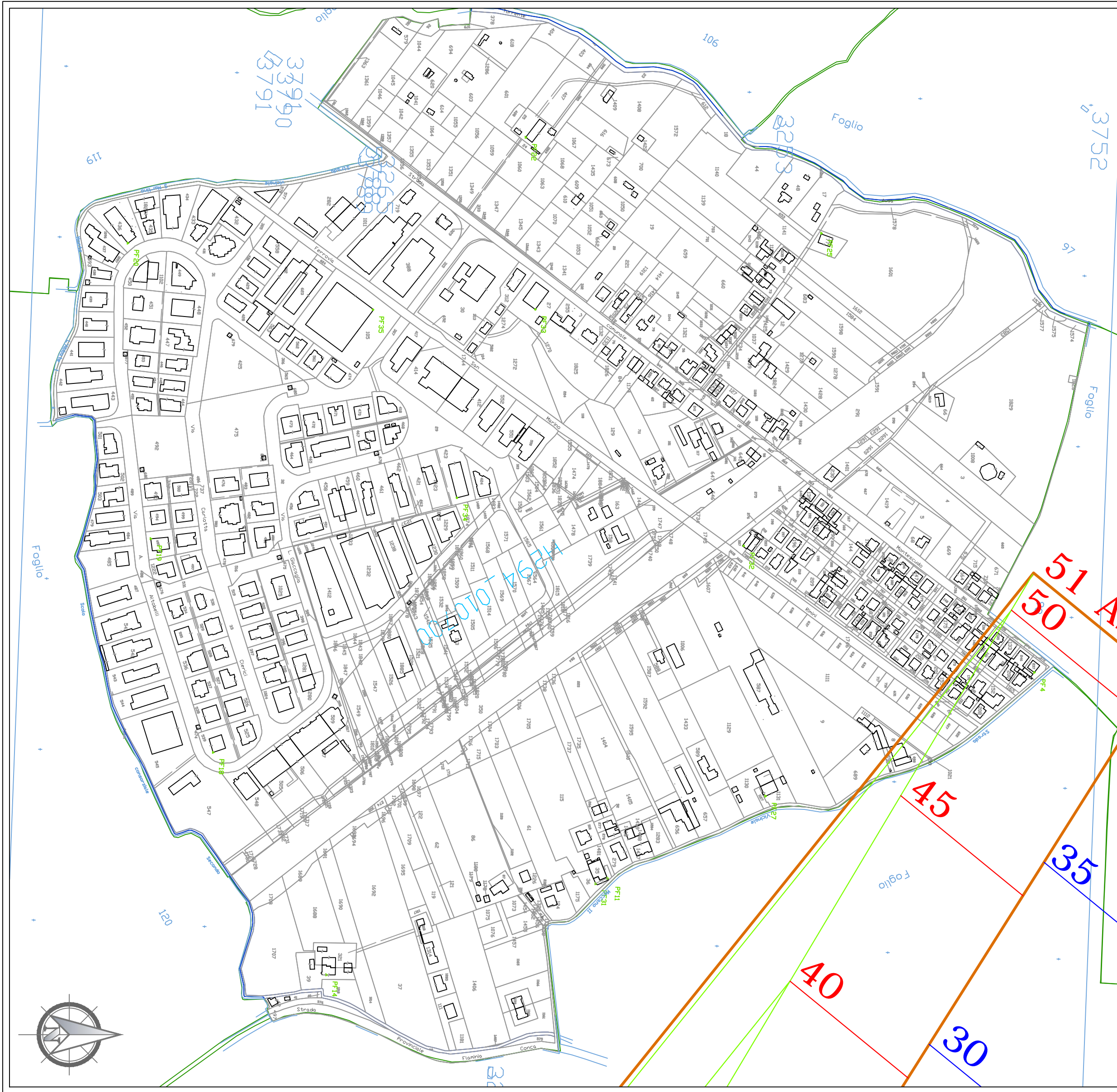
ENAC
ENTE NAZIONALE PER LA NAVIGAZIONE AEREA

AEROPORTO INTERNAZIONALE di RIMINI E SAN MARINO

MAPPE DI VINCOLO LIMITAZIONI RELATIVE AGLI OSTACOLI E AI PERICOLI PER LA NAVIGAZIONE AEREA (art. 707 commi 1.2.3.4 del Codice della Navigazione) - 2° Fase

AIRIMINIUM

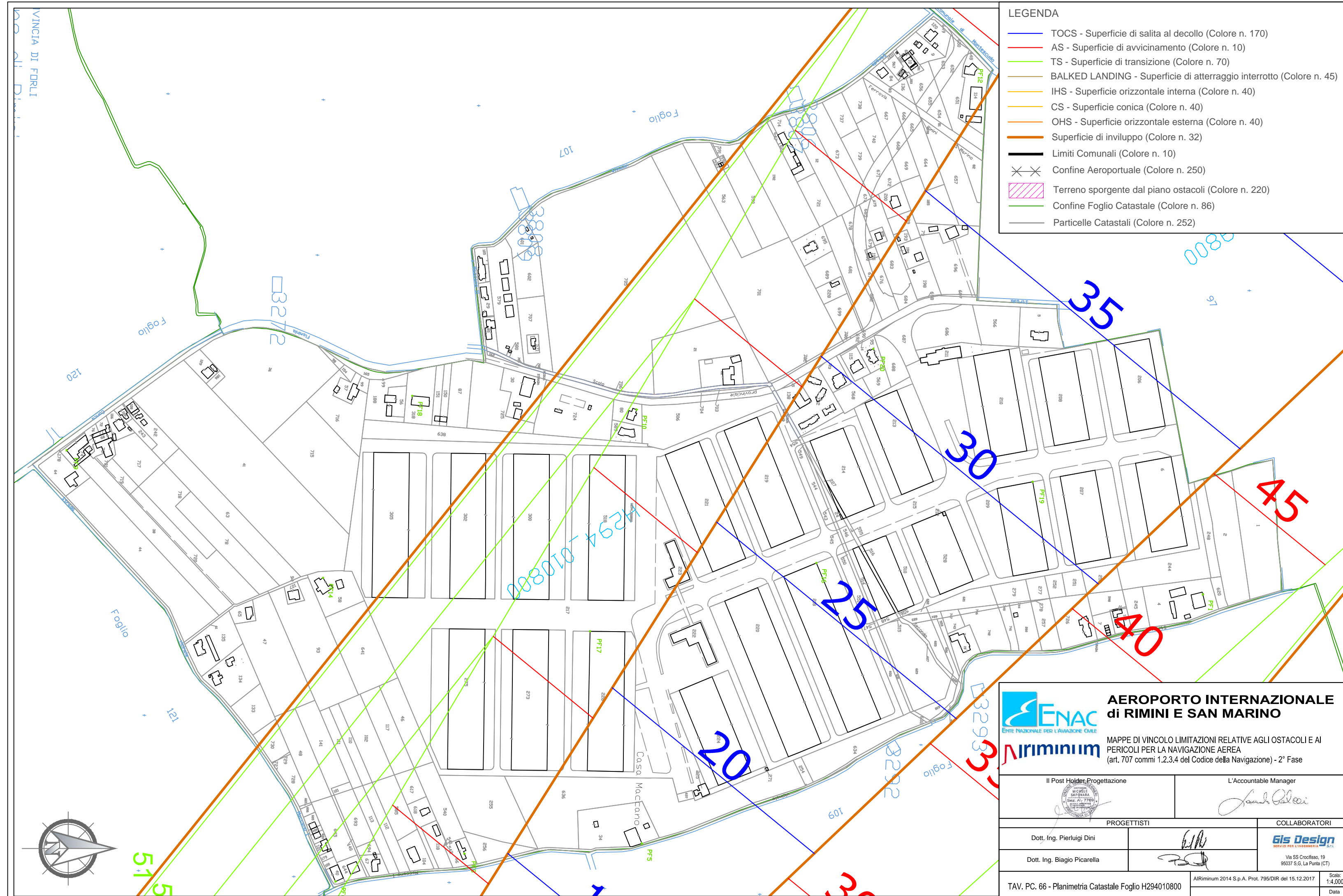
Il Post Holder Progettazione 	L'Accountable Manager 
PROGETTISTI Dott. Ing. Pierluigi Dini Dott. Ing. Biagio Picarella	COLLABORATORI  Gis Design <small>Via SS Confines, 19 95037 S.G. La Punta (CT)</small>
TAV, PC. 64 - Planimetria Catastale Foglio H294/10500	
<small>AlRiminium 2014 S.p.A. Prot. 795/DIR del 15.12.2017</small>	
<small>Scala:</small>	<small>Data:</small>
<small>1:4.000</small>	<small>11/12/2017</small>



- LEGENDA**
- TOCS - Superficie di salita al decollo (Colore n. 170)
 - AS - Superficie di avvicinamento (Colore n. 10)
 - TS - Superficie di transizione (Colore n. 70)
 - BALKED LANDING - Superficie di atterraggio interrotto (Colore n. 45)
 - IHS - Superficie orizzontale interna (Colore n. 40)
 - CS - Superficie conica (Colore n. 40)
 - OHS - Superficie orizzontale esterna (Colore n. 40)
 - Superficie di involuppo (Colore n. 32)
 - Limiti Comunali (Colore n. 10)
 - Confine Aeroportuale (Colore n. 250)
 - Terreno sporgente dal piano ostacoli (Colore n. 220)
 - Confine Foglio Catastale (Colore n. 86)
 - Particelle Catastali (Colore n. 252)

AEROPORTO INTERNAZIONALE di RIMINI E SAN MARINO
 ENAC ENTE NAZIONALE PER L'AVIAZIONE CIVILE
 AIRIMINIUM
 MAPPE DI VINCOLO LIMITAZIONI RELATIVE AGLI OSTACOLI E AI PERICOLI PER LA NAVIGAZIONE AEREA (art. 707 commi 1,2,3,4 del Codice della Navigazione) - 2° Fase

Il Post Holder, Progettazione		L'Accountable Manager	
PROGETTISTI		COLLABORATORI	
Dott. Ing. Pierluigi Dini			
Dott. Ing. Biagio Picarella		Via SS Circolino, 19 96037 S.G. La Puna (CT)	
TAV. PC. 65 - Planimetria Catastale Foglio H294010700		AIRiminium 2014 S.p.A. Prot. 795/DIR del 15.12.2017	Scala 1:4.000 Data 11/12/2017



- LEGENDA**
- TOCS - Superficie di salita al decollo (Colore n. 170)
 - AS - Superficie di avvicinamento (Colore n. 10)
 - TS - Superficie di transizione (Colore n. 70)
 - BALKED LANDING - Superficie di atterraggio interrotto (Colore n. 45)
 - IHS - Superficie orizzontale interna (Colore n. 40)
 - CS - Superficie conica (Colore n. 40)
 - OHS - Superficie orizzontale esterna (Colore n. 40)
 - Superficie di involucro (Colore n. 32)
 - Limiti Comunali (Colore n. 10)
 - Confine Aeroportuale (Colore n. 250)
 - ⊗ ⊗ Terreno sporgente dal piano ostacoli (Colore n. 220)
 - Confine Foglio Catastale (Colore n. 86)
 - Particelle Catastali (Colore n. 252)

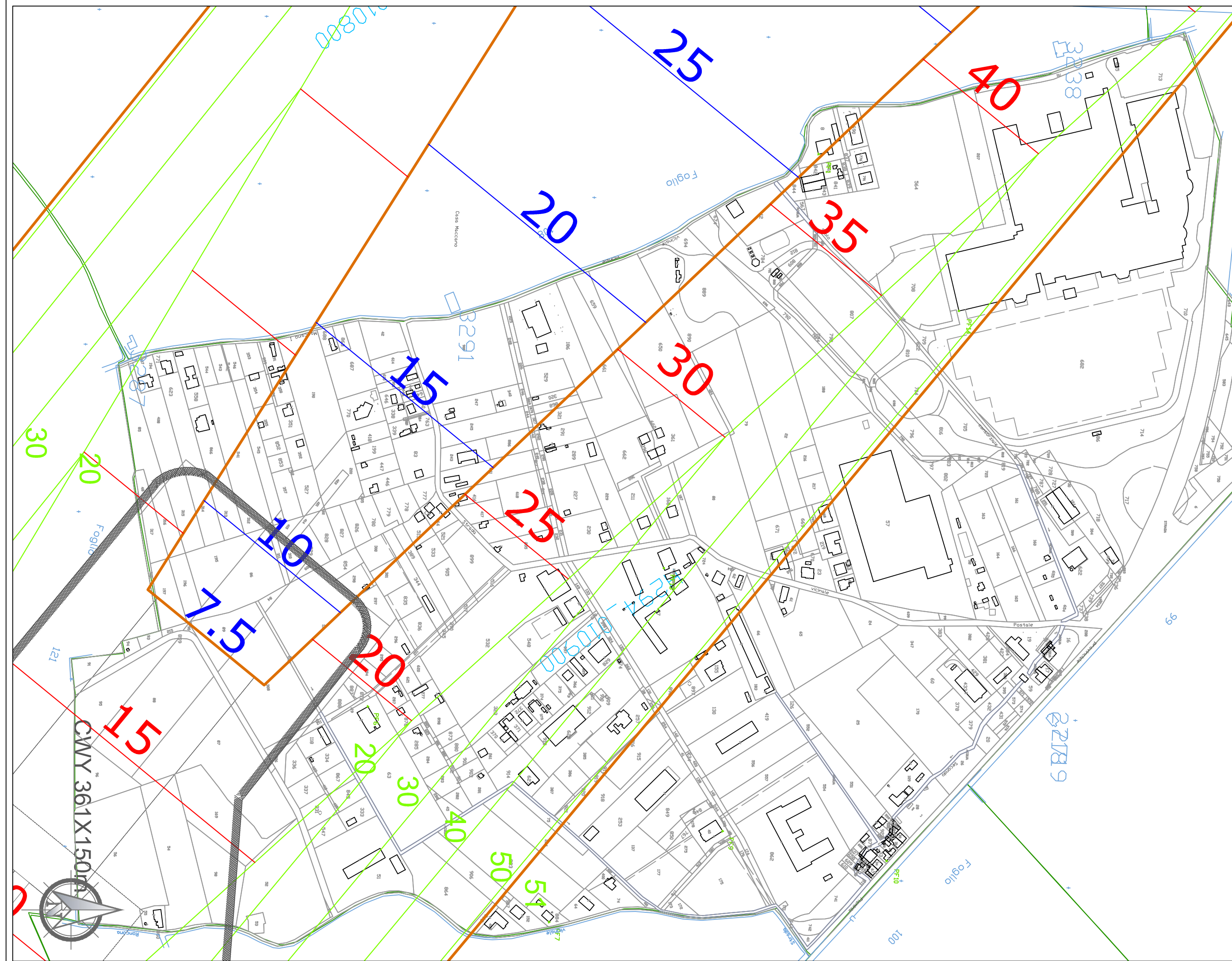
ENAC
ENTE NAZIONALE PER L'AVIAZIONE CIVILE

AEROPORTO INTERNAZIONALE di RIMINI E SAN MARINO

MARINIM

MAPPE DI VINCOLO LIMITAZIONI RELATIVE AGLI OSTACOLI E AI PERICOLI PER LA NAVIGAZIONE AEREA (art. 707 commi 1,2,3,4 del Codice della Navigazione) - 2° Fase

Il Post Holder, Progettazione		L'Accountable Manager	
PROGETTISTI		COLLABORATORI	
Dott. Ing. Pierluigi Dini			
Dott. Ing. Biagio Picarella		Via SS Crocifisso, 19 95037 S.G. La Punta (CT)	
TAV. PC. 66 - Planimetria Catastale Foglio H294010800		All'Riminum 2014 S.p.A. Prot. 795/DIR del 15.12.2017	Scala: 1:4,000
			Data 11/12/2017



- LEGENDA**
- TOCS - Superficie di salita al decollo (Colore n. 170)
 - AS - Superficie di avvicinamento (Colore n. 10)
 - TS - Superficie di transizione (Colore n. 70)
 - BALKED LANDING - Superficie di atterraggio interrotto (Colore n. 45)
 - IHS - Superficie orizzontale interna (Colore n. 40)
 - CS - Superficie conica (Colore n. 40)
 - OHS - Superficie orizzontale esterna (Colore n. 40)
 - Superficie di involucro (Colore n. 32)
 - Limiti Comunali (Colore n. 10)
 - ✕✕ Confine Aeroportuale (Colore n. 250)
 - Terreno sporgente dal piano ostacoli (Colore n. 220)
 - Confine Foglio Catastale (Colore n. 86)
 - Particelle Catastali (Colore n. 252)

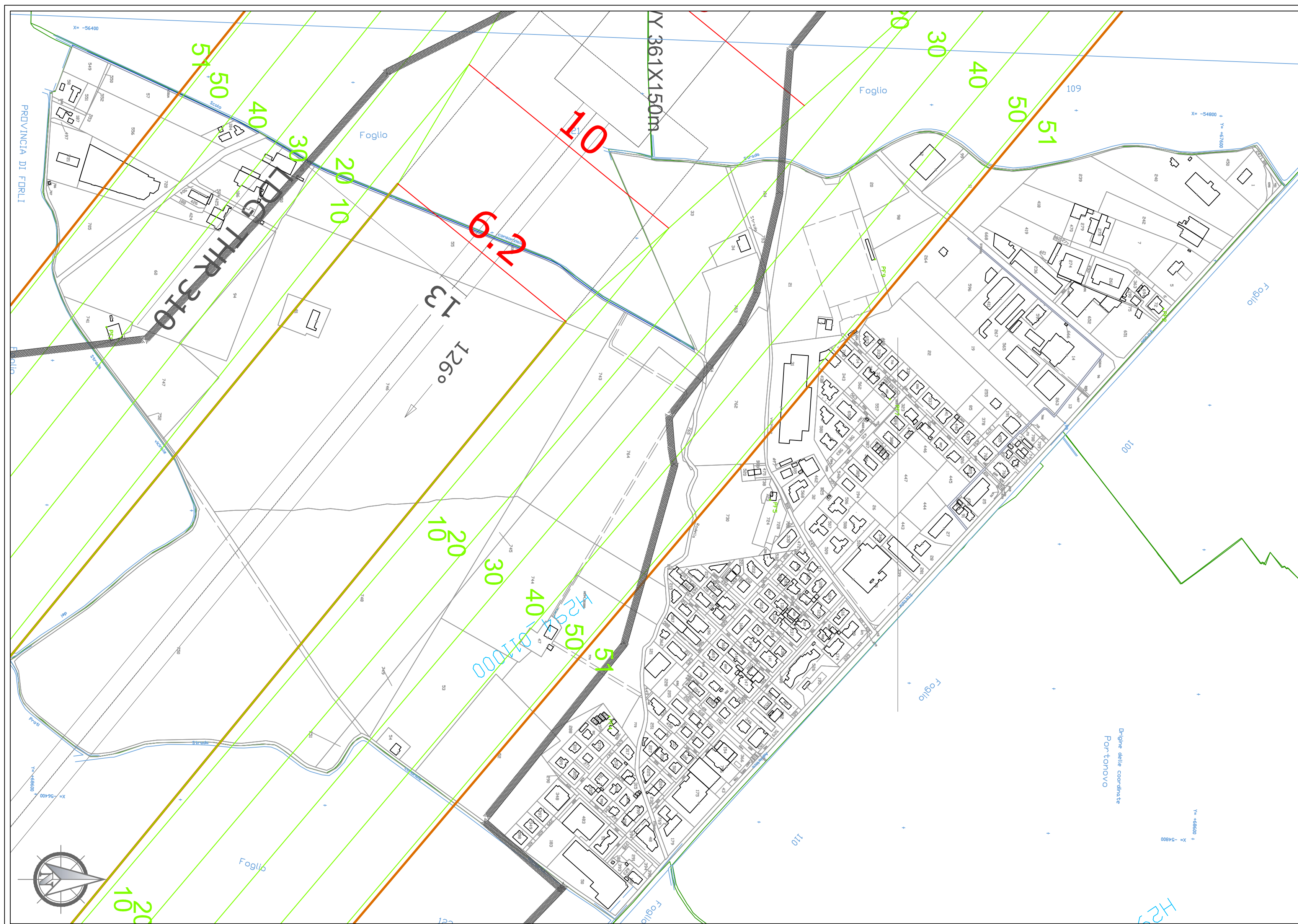


**AEROPORTO INTERNAZIONALE
di RIMINI E SAN MARINO**

MAPPE DI VINCOLO LIMITAZIONI RELATIVE AGLI OSTACOLI E AI
PERICOLI PER LA NAVIGAZIONE AEREA
(art. 707 commi 1,2,3,4 del Codice della Navigazione) - 2° Fase



Il Post Holder Progettazione 	L'Accountable Manager 
PROGETTISTI Dott. Ing. Pierluigi Dini Dott. Ing. Biagio Picarella	COLLABORATORI   <small>SERVIZIO PER L'INGEGNERIA S.r.l.</small> <small>Via SS Crocifisso, 19 56037 S.G. La Punta (CT)</small>
TAV. PC. 67 - Planimetria Catastale Foglio H294010900	
<small>AIRiminum 2014 S.p.A. Prot. 795/DIR del 15.12.2017</small>	<small>Scala 14,000 Data 11/12/2017</small>



LEGENDA

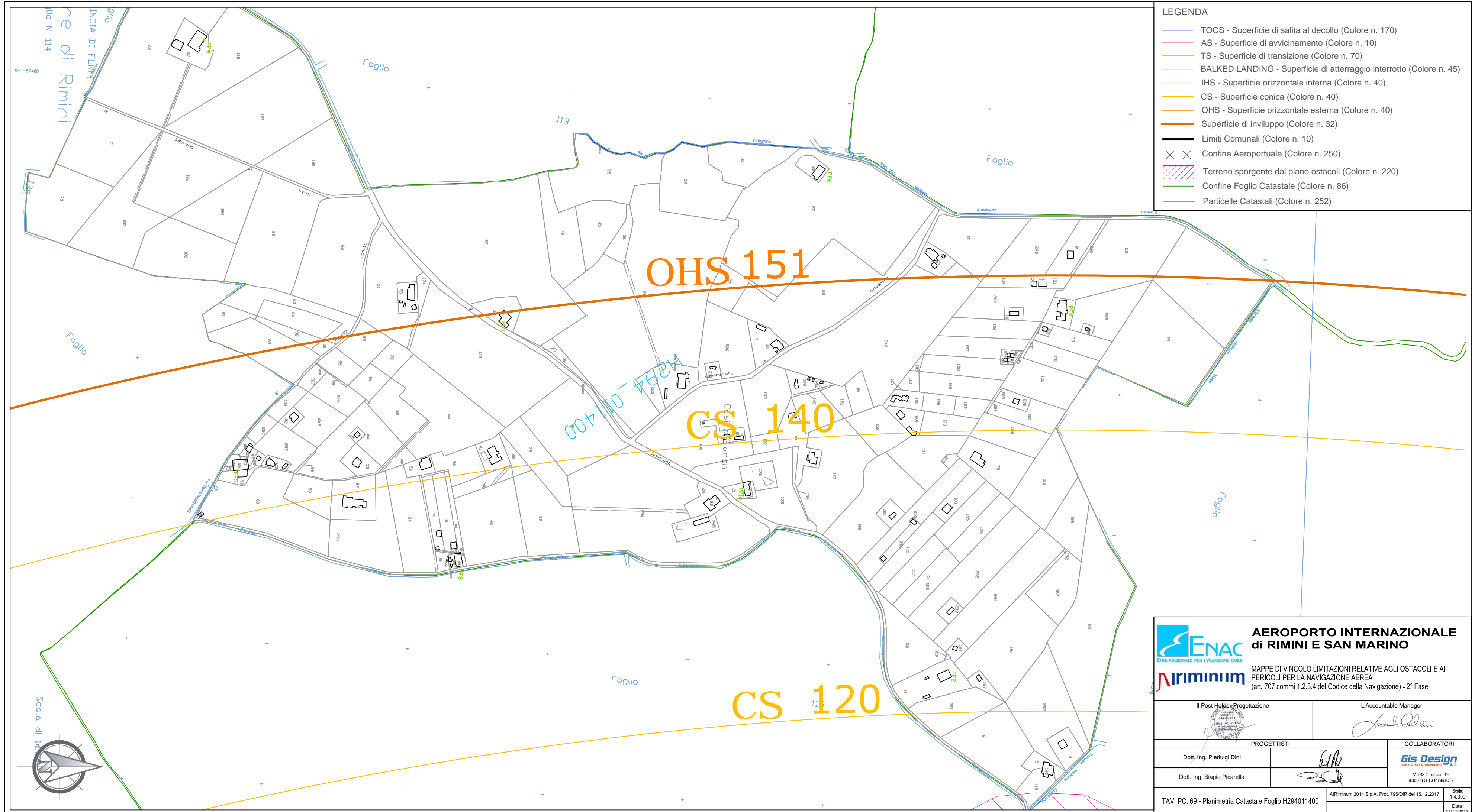
- TOCS - Superficie di salita al decollo (Colore n. 170)
- AS - Superficie di avvicinamento (Colore n. 10)
- TS - Superficie di transizione (Colore n. 70)
- BALKED LANDING - Superficie di atterraggio interrotto (Colore n. 45)
- IHS - Superficie orizzontale interna (Colore n. 40)
- CS - Superficie conica (Colore n. 40)
- OHS - Superficie orizzontale esterna (Colore n. 40)
- Superficie di inviluppo (Colore n. 32)
- Limiti Comunali (Colore n. 10)
- Confine Aeroportuale (Colore n. 250)
- Terreno sporgente dal piano ostacoli (Colore n. 220)
- Confine Foglio Catastale (Colore n. 86)
- Particelle Catastali (Colore n. 252)



**AEROPORTO INTERNAZIONALE
di RIMINI E SAN MARINO**

MAPPE DI VINCOLO LIMITAZIONI RELATIVE AGLI OSTACOLI E AI PERICOLI PER LA NAVIGAZIONE AEREA (art. 707 commi 1,2,3,4 del Codice della Navigazione) - 2° Fase

<p style="font-size: x-small;">Il Post Holder Progettazione</p> 	<p style="font-size: x-small;">L'Accountable Manager</p> <p><i>Samuele Palecci</i></p>
<p style="font-size: x-small;">PROGETTISTI</p> <p>Dot. Ing. Pierluigi Dini</p> <p>Dot. Ing. Biagio Picarella</p>	<p style="font-size: x-small;">COLLABORATORI</p>  <p>Gis Design</p> <p style="font-size: x-small;">Via SS Crocifisso, 18 60037 S.G. La Punta (CT)</p>
TAV. PC. 68 - Planimetria Catastale Foglio H294011000	<p>AIRiminum 2014 S.p.A. Prot. 795/DIR del 15.12.2017</p> <p>Scale 1:4,000</p> <p>Data 11/12/2017</p>



LEGENDA

- TOCS - Superficie di salita al decollo (Colore n. 170)
- AS - Superficie di avvicinamento (Colore n. 10)
- TS - Superficie di transizione (Colore n. 70)
- BALKED LANDING - Superficie di atterraggio interrotto (Colore n. 45)
- IHS - Superficie orizzontale interna (Colore n. 40)
- CS - Superficie conica (Colore n. 40)
- OHS - Superficie orizzontale esterna (Colore n. 40)
- Superficie di involuppo (Colore n. 32)
- Limiti Comunali (Colore n. 10)
- ✕✕ Confine Aeroportuale (Colore n. 250)
- ▨ Terreno sporgente dal piano ostacoli (Colore n. 220)
- Confine Foglio Catastale (Colore n. 86)
- Particelle Catastali (Colore n. 252)



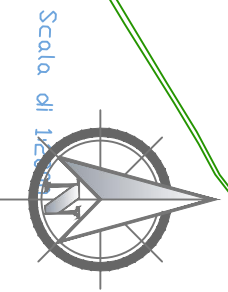
**AEROPORTO INTERNAZIONALE
di RIMINI E SAN MARINO**

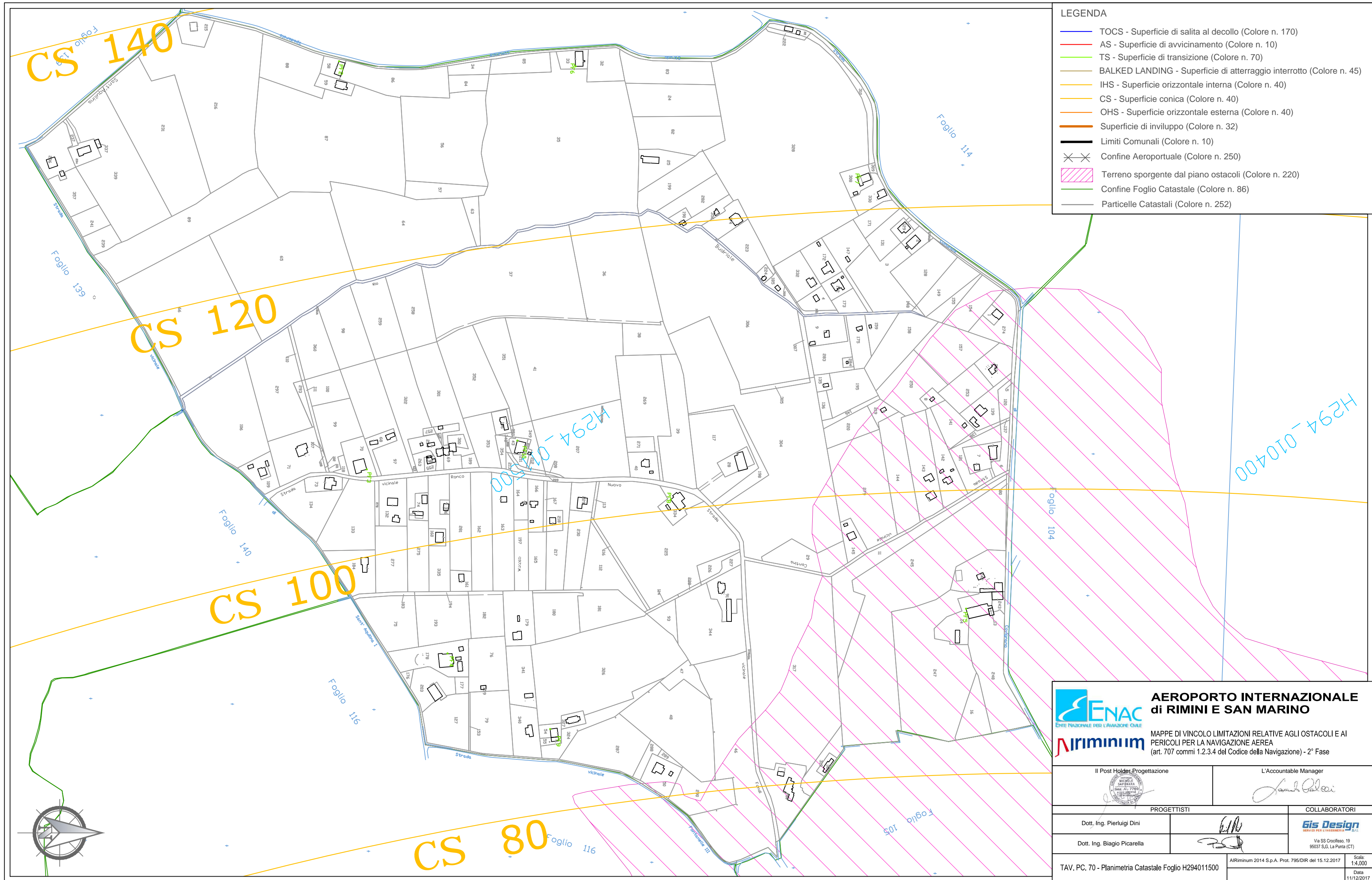
ENTE NAZIONALE PER L'AVIAZIONE CIVILE

Ririminum

MAPPE DI VINCOLO LIMITAZIONI RELATIVE AGLI OSTACOLI E AI PERICOLI PER LA NAVIGAZIONE AEREA (art. 707 commi 1,2,3,4 del Codice della Navigazione) - 2° Fase

Il Post Holder, Progettazione 	L'Accountable Manager 
PROGETTISTI Dott. Ing. Pierluigi Dini Dott. Ing. Biagio Picarella	COLLABORATORI  Gis Design <small>SERVIZI PER L'INGEGNERIA S.p.A.</small> Via SS Crocifisso, 19 95037 S.G. La Punta (CT)
TAV. PC. 69 - Planimetria Catastale Foglio H294011400	All'Ririminum 2014 S.p.A. Prot. 795/DIR del 15.12.2017 Scala: 1:4,000 Data: 11/12/2017





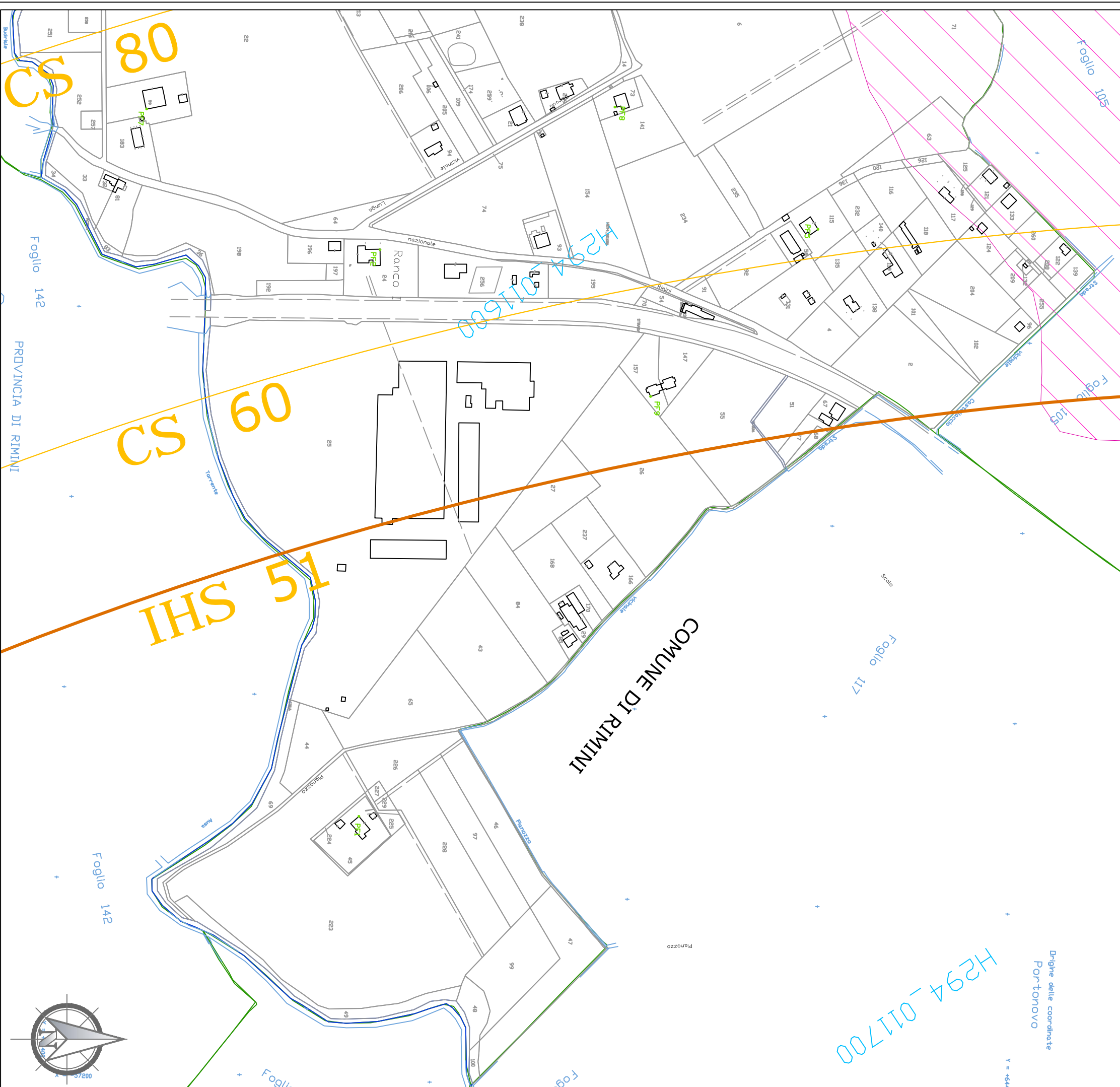
LEGENDA

- TOCS - Superficie di salita al decollo (Colore n. 170)
- AS - Superficie di avvicinamento (Colore n. 10)
- TS - Superficie di transizione (Colore n. 70)
- BALKED LANDING - Superficie di atterraggio interrotto (Colore n. 45)
- IHS - Superficie orizzontale interna (Colore n. 40)
- CS - Superficie conica (Colore n. 40)
- OHS - Superficie orizzontale esterna (Colore n. 40)
- Superficie di inviluppo (Colore n. 32)
- Limiti Comunali (Colore n. 10)
- ✕✕ Confine Aeroportuale (Colore n. 250)
- ▨ Terreno sporgente dal piano ostacoli (Colore n. 220)
- Confine Foglio Catastale (Colore n. 86)
- Particelle Catastali (Colore n. 252)

AEROPORTO INTERNAZIONALE di RIMINI E SAN MARINO <small>ENTE NAZIONALE PER L'AVIAZIONE CIVILE</small>	
MAPPE DI VINCOLO LIMITAZIONI RELATIVE AGLI OSTACOLI E AI PERICOLI PER LA NAVIGAZIONE AEREA <small>(art. 707 commi 1.2.3.4 del Codice della Navigazione) - 2° Fase</small>	
Il Post Holder Progettazione 	L'Accountable Manager
PROGETTISTI Dott. Ing. Pierluigi Dini Dott. Ing. Biagio Picarella	COLLABORATORI Gis Design <small>Via SS Giuliana, 19 47037 S.G. La Pira (CT)</small>
TAV. PC. 70 - Planimetria Catastale Foglio H294011500	
<small>AIRMimum 2014 S.p.A. Prd. 795/DIR del 15.12.2017</small>	<small>Scale: 1:4,000 Data: 11/12/2017</small>

LEGENDA

- TOCS - Superficie di salita al decollo (Colore n. 170)
- AS - Superficie di avvicinamento (Colore n. 10)
- TS - Superficie di transizione (Colore n. 70)
- BALKED LANDING - Superficie di atterraggio interrotto (Colore n. 45)
- IHS - Superficie orizzontale interna (Colore n. 40)
- CS - Superficie conica (Colore n. 40)
- OHS - Superficie orizzontale esterna (Colore n. 40)
- Superficie di involucro (Colore n. 32)
- Limiti Comunali (Colore n. 10)
- ✕ ✕ Confine Aeroportuale (Colore n. 250)
- Terreno sporgente dal piano ostacoli (Colore n. 220)
- Confine Foglio Catastale (Colore n. 86)
- Particelle Catastali (Colore n. 252)



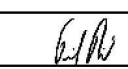


ENAC
ENTE NAZIONALE PER L'AVIAZIONE CIVILE

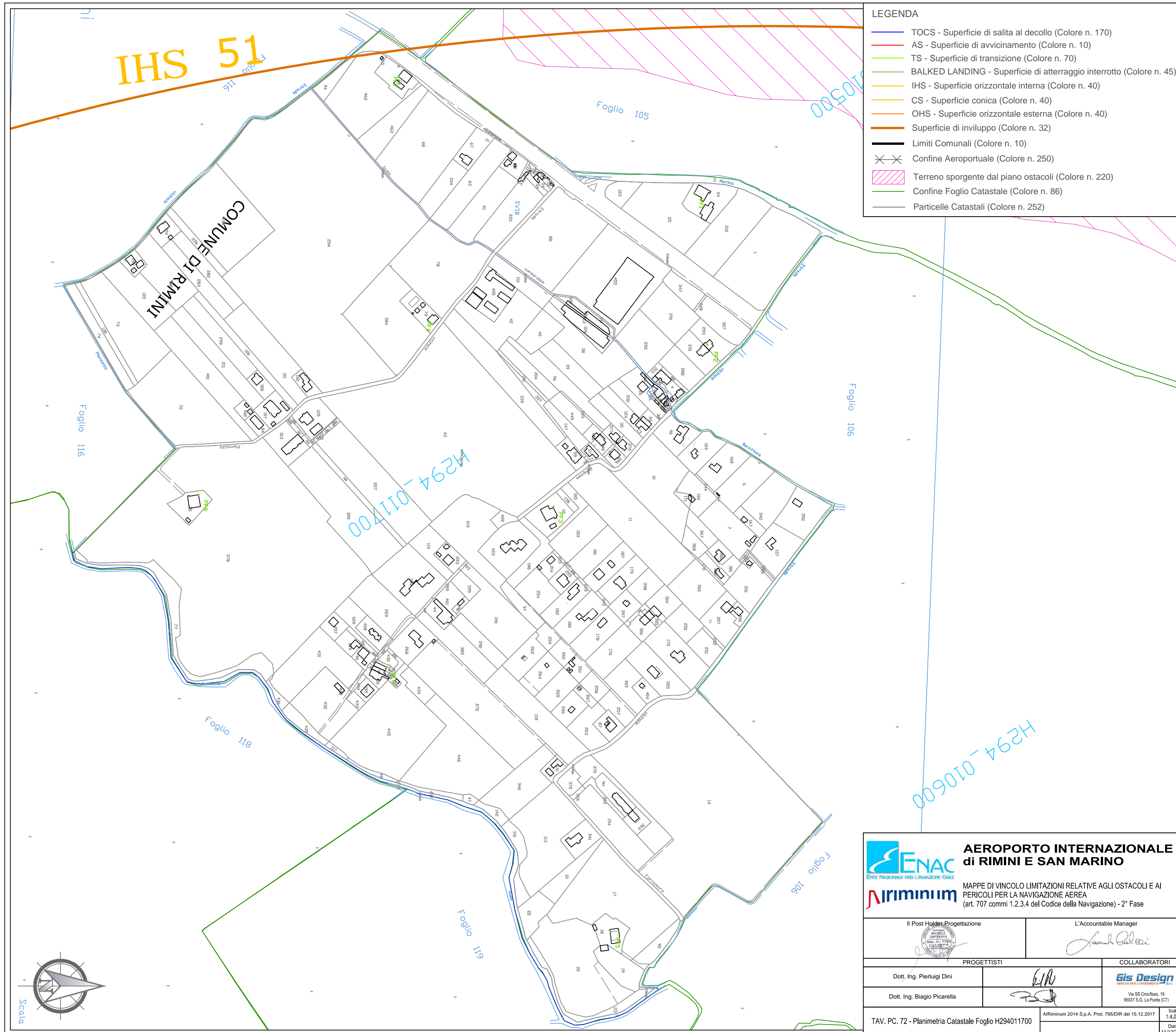
AEROPORTO INTERNAZIONALE di RIMINI E SAN MARINO

Airiminium

MAPPE DI VINCOLO LIMITAZIONI RELATIVE AGLI OSTACOLI E AI PERICOLI PER LA NAVIGAZIONE AEREA (art. 707 commi 1.2.3.4 del Codice della Navigazione) - 2° Fase

Il Post Holder Progettazione 	L'Accountable Manager 
-----------------------------------------------------------------------------------------------------------------------	----------------------------------------------------------------------------------------------------------------

PROGETTISTI		COLLABORATORI	
Dott. Ing. Pierluigi Dini			
Dott. Ing. Biagio Picarella		Via SS Crocifisso, 19 95037 S.G. La Punta (CT)	



LEGENDA

- TOCS - Superficie di salita al decollo (Colore n. 170)
- AS - Superficie di avvicinamento (Colore n. 10)
- TS - Superficie di transizione (Colore n. 70)
- BALKED LANDING - Superficie di atterraggio interrotto (Colore n. 45)
- IHS - Superficie orizzontale interna (Colore n. 40)
- CS - Superficie conica (Colore n. 40)
- OHS - Superficie orizzontale esterna (Colore n. 40)
- Superficie di inviluppo (Colore n. 32)
- Limiti Comunali (Colore n. 10)
- Confine Aeroportuale (Colore n. 250)
- Terreno sporgente dal piano ostacoli (Colore n. 220)
- Confine Foglio Catastale (Colore n. 86)
- Particelle Catastali (Colore n. 252)



**AEROPORTO INTERNAZIONALE
di RIMINI E SAN MARINO**

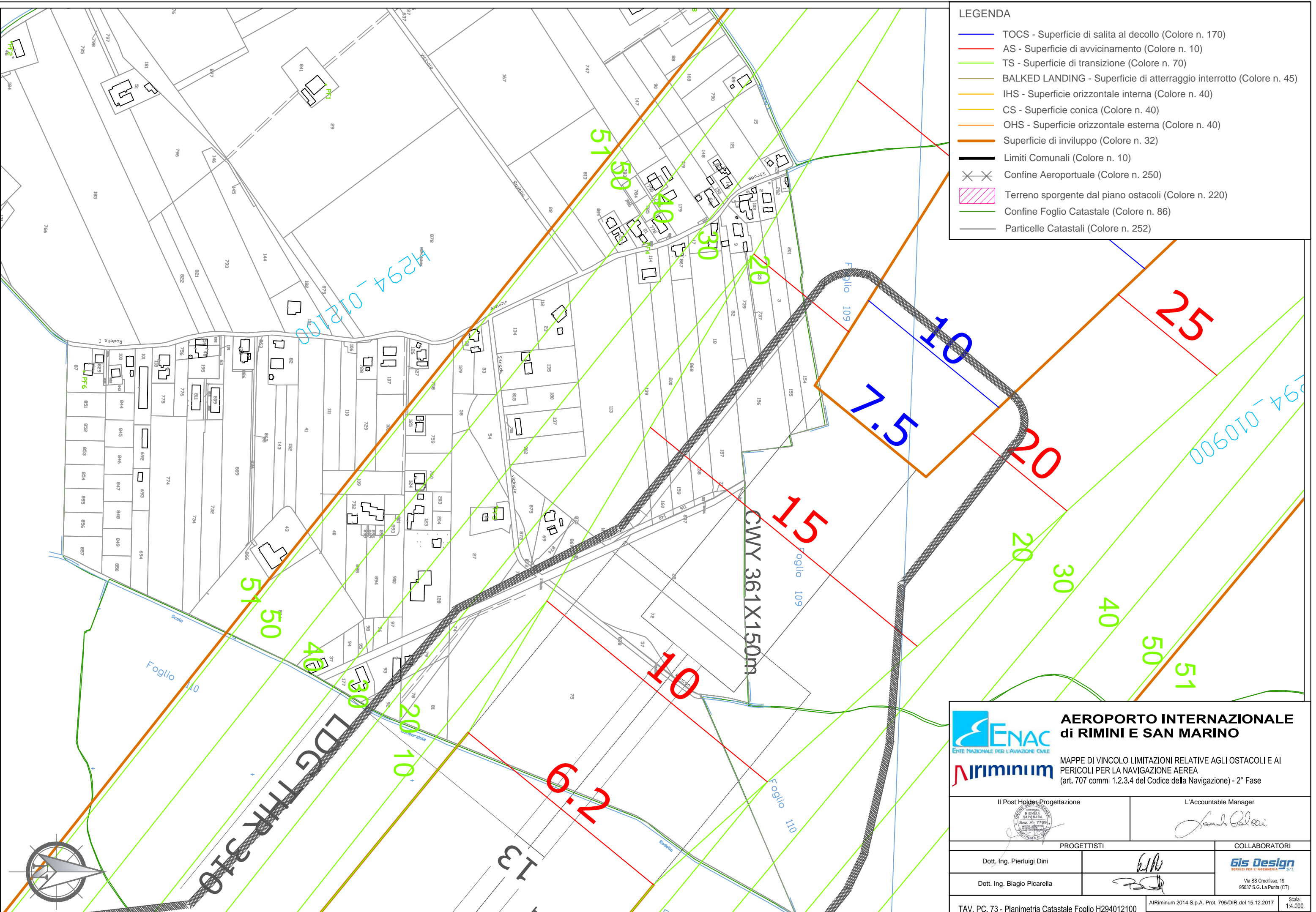


MAPPE DI VINCOLO LIMITAZIONI RELATIVE AGLI OSTACOLI E AI
PERICOLI PER LA NAVIGAZIONE AEREA
(art. 707 commi 1,2,3,4 del Codice della Navigazione) - 2° Fase

Il Post Holder Progettazione 	L'Accountable Manager 
PROGETTISTI Dott. Ing. Pierluigi Dini Dott. Ing. Biagio Picarella	COLLABORATORI   Gis Design <small>Via SS Crocifisso, 19 96037 S.G. La Paruta (CT)</small>
TAV, PC, 72 - Planimetria Catastale Foglio H294011700	
<small>Ariminum 2014 S.p.A. Prot. 795/DIR del 15.12.2017</small>	
<small>Scala: 1:4.000 Data: 11/12/2017</small>	

LEGENDA

- TOCS - Superficie di salita al decollo (Colore n. 170)
- AS - Superficie di avvicinamento (Colore n. 10)
- TS - Superficie di transizione (Colore n. 70)
- BALKED LANDING - Superficie di atterraggio interrotto (Colore n. 45)
- IHS - Superficie orizzontale interna (Colore n. 40)
- CS - Superficie conica (Colore n. 40)
- OHS - Superficie orizzontale esterna (Colore n. 40)
- Superficie di involucro (Colore n. 32)
- Limiti Comunali (Colore n. 10)
- Confine Aeroportuale (Colore n. 250)
- Terreno sporgente dal piano ostacoli (Colore n. 220)
- Confine Foglio Catastale (Colore n. 86)
- Particelle Catastali (Colore n. 252)



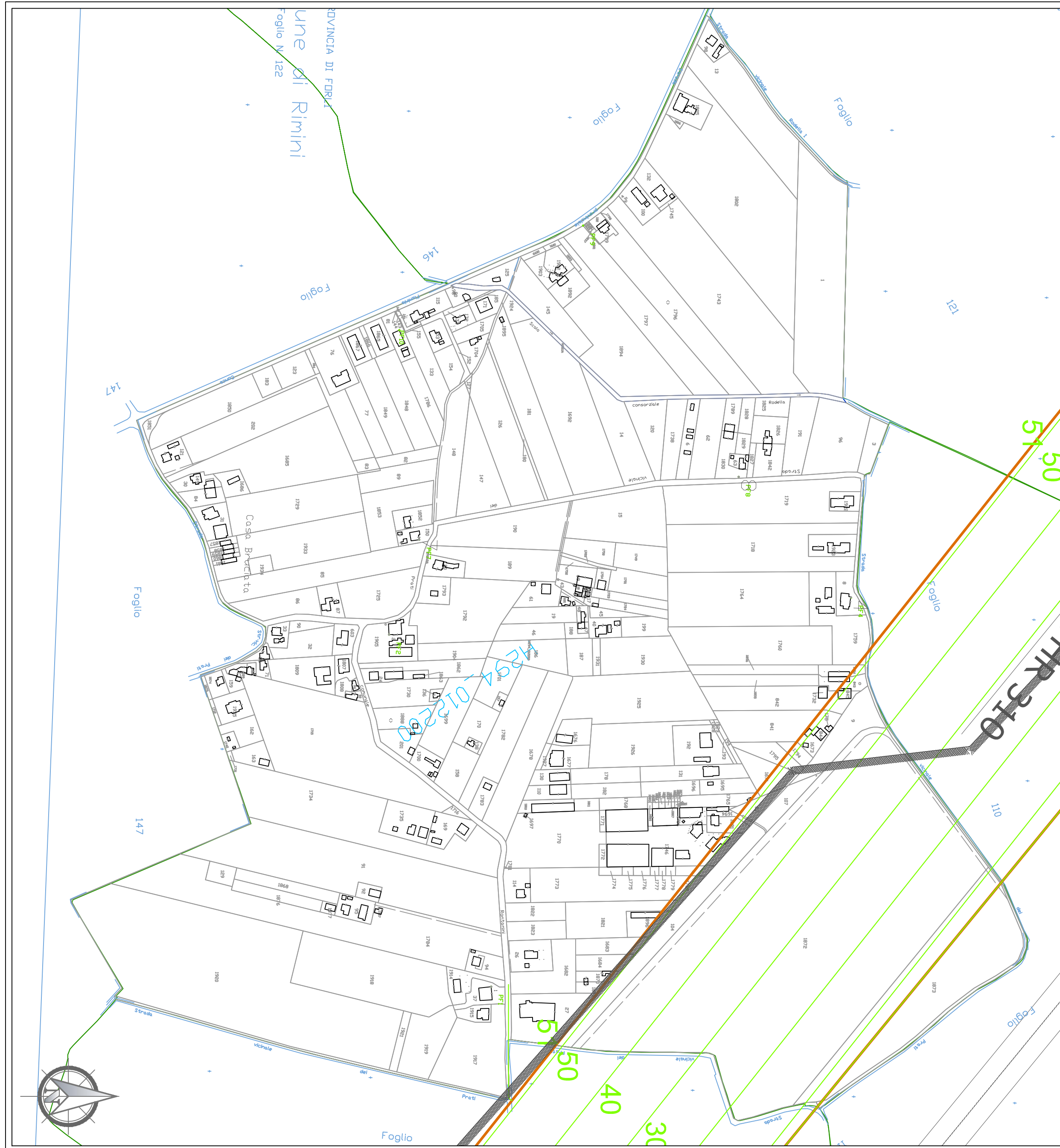
ENAC
ENTE NAZIONALE PER L'AVIAZIONE CIVILE

AEROPORTO INTERNAZIONALE di RIMINI E SAN MARINO

Airiminum

MAPPE DI VINCOLO LIMITAZIONI RELATIVE AGLI OSTACOLI E AI PERICOLI PER LA NAVIGAZIONE AEREA (art. 707 commi 1.2.3.4 del Codice della Navigazione) - 2° Fase

Il Post Holder Progettazione 	L'Accountable Manager 
PROGETTISTI Dott. Ing. Pierluigi Dini Dott. Ing. Biagio Picarella	COLLABORATORI   Via SS Crocifisso, 19 95037 S.G. La Punta (CT)
TAV. PC. 73 - Planimetria Catastale Foglio H294012100	
Airiminum 2014 S.p.A. Prot. 795/DIR del 15.12.2017	
Scale: 1:4.000 Data: 11/12/2017	



LEGENDA

- TOCS - Superficie di salita al decollo (Colore n. 170)
- AS - Superficie di avvicinamento (Colore n. 10)
- TS - Superficie di transizione (Colore n. 70)
- BALKED LANDING - Superficie di atterraggio interrotto (Colore n. 45)
- IHS - Superficie orizzontale interna (Colore n. 40)
- CS - Superficie conica (Colore n. 40)
- OHS - Superficie orizzontale esterna (Colore n. 40)
- Superficie di inviluppo (Colore n. 32)
- Limiti Comunali (Colore n. 10)
- Confine Aeroportuale (Colore n. 250)
- Terreno sporgente dal piano ostacoli (Colore n. 220)
- Confine Foglio Catastale (Colore n. 86)
- Particelle Catastali (Colore n. 252)

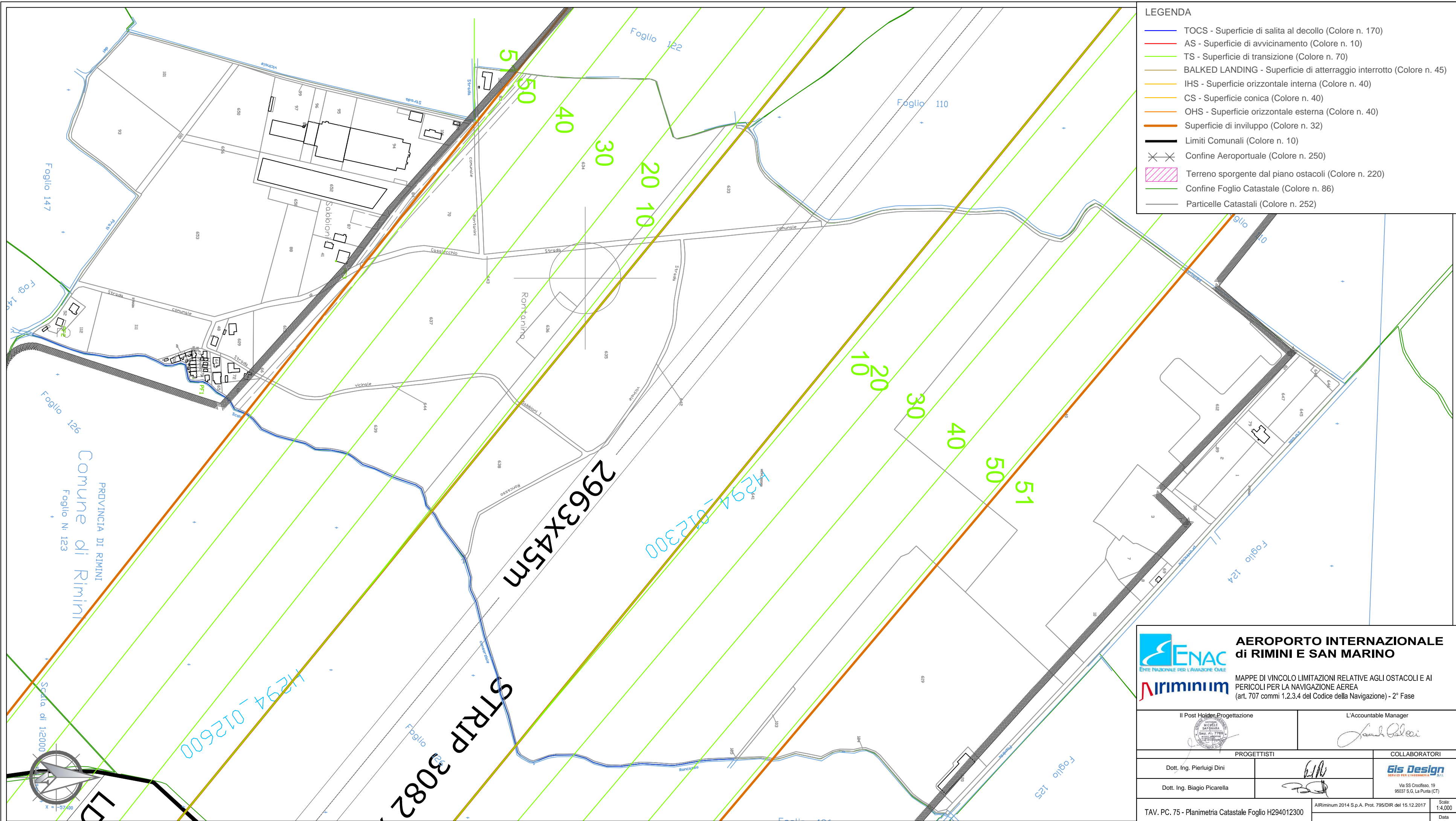


**AEROPORTO INTERNAZIONALE
di RIMINI E SAN MARINO**

MAPPE DI VINCOLO LIMITAZIONI RELATIVE AGLI OSTACOLI E AI
PERICOLI PER LA NAVIGAZIONE AEREA
(art. 707 commi 1.2.3.4 del Codice della Navigazione) - 2° Fase



Il Post Holder Progettazione 	L'Accountable Manager 
PROGETTISTI Dott. Ing. Pierluigi Dini Dott. Ing. Biagio Picarella	COLLABORATORI   <small>Via SS Crocifisso, 19 49037 S.G. La Punta (CT)</small>
TAV. PC. 74 - Planimetria Catastale Foglio H294012200	
AirMinium 2014 S.p.A. Prot. 795/DIR del 15.12.2017 Scale: 1:4.500 Data: 11/12/2017	



LEGENDA

- TOCS - Superficie di salita al decollo (Colore n. 170)
- AS - Superficie di avvicinamento (Colore n. 10)
- TS - Superficie di transizione (Colore n. 70)
- BALKED LANDING - Superficie di atterraggio interrotto (Colore n. 45)
- IHS - Superficie orizzontale interna (Colore n. 40)
- CS - Superficie conica (Colore n. 40)
- OHS - Superficie orizzontale esterna (Colore n. 40)
- Superficie di inviluppo (Colore n. 32)
- Limiti Comunali (Colore n. 10)
- Confine Aeroportuale (Colore n. 250)
- Terreno sporgente dal piano ostacoli (Colore n. 220)
- Confine Foglio Catastale (Colore n. 86)
- Particelle Catastali (Colore n. 252)



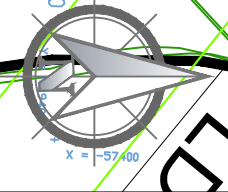
**AEROPORTO INTERNAZIONALE
di RIMINI E SAN MARINO**

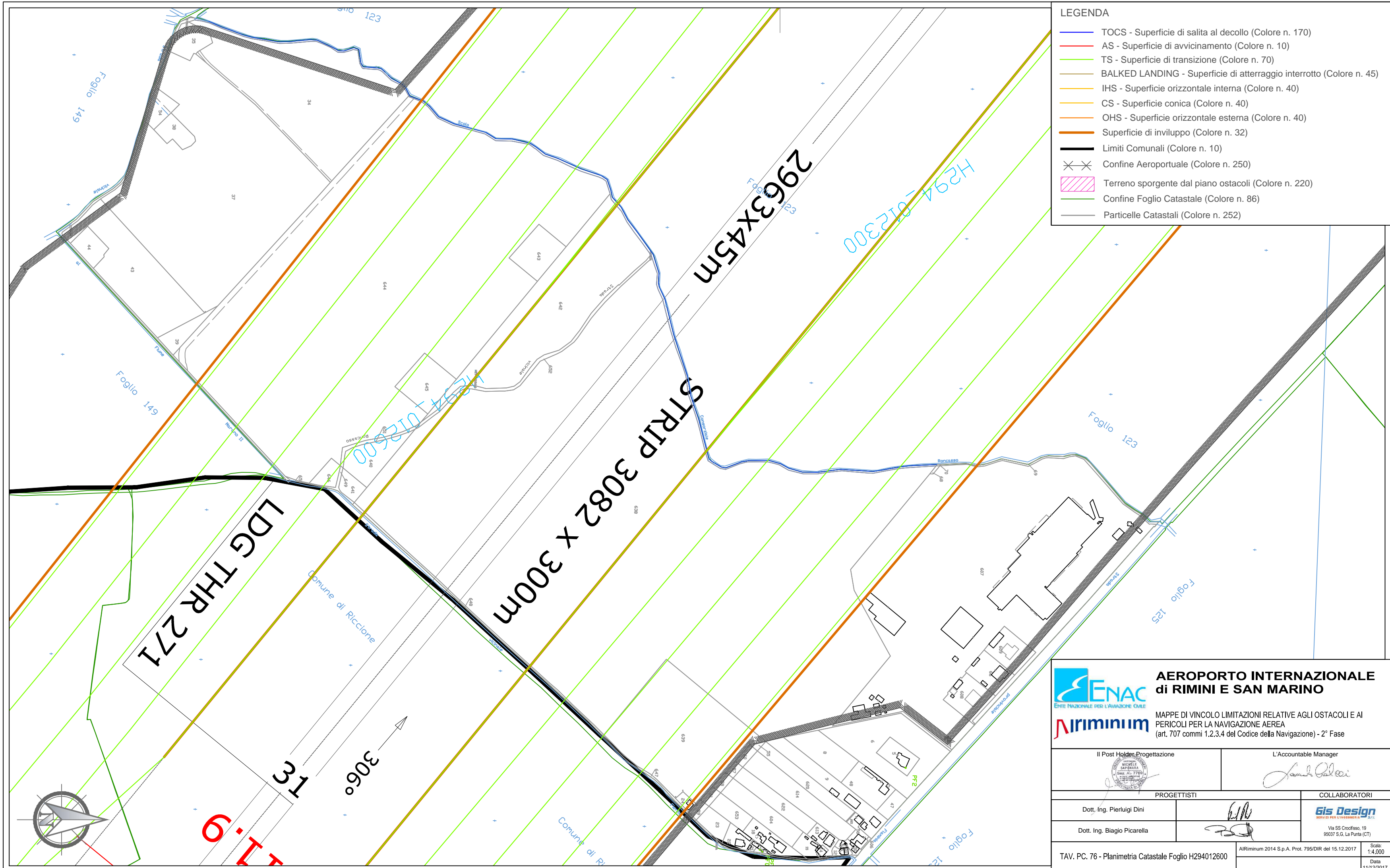
MAPPE DI VINCOLO LIMITAZIONI RELATIVE AGLI OSTACOLI E AI
PERICOLI PER LA NAVIGAZIONE AEREA
(art. 707 commi 1,2,3,4 del Codice della Navigazione) - 2° Fase

<p>Il Post Holder Progettazione</p> 	<p>L'Accountable Manager</p> <p><i>Janak Palcei</i></p>
<p>PROGETTISTI</p> <p>Dott. Ing. Pierluigi Dini</p> <p>Dott. Ing. Biagio Picarella</p>	<p>COLLABORATORI</p>   <p><small>Via SS Crocifisso, 19 95037 S.G. La Punta (CT)</small></p>
<p>TAV. PC. 75 - Planimetria Catastale Foglio H294012300</p>	
<p><small>AIRimum 2014 S.p.A. Prot. 795/DIR del 15.12.2017</small></p> <p>Scala: 1:4.000</p> <p>Data: 11/12/2017</p>	

PROVINCIA DI RIMINI
Comune di Rimini
Foglio N. 123

Scala di 1:2000





LEGENDA

- TOCS - Superficie di salita al decollo (Colore n. 170)
- AS - Superficie di avvicinamento (Colore n. 10)
- TS - Superficie di transizione (Colore n. 70)
- BALKED LANDING - Superficie di atterraggio interrotto (Colore n. 45)
- IHS - Superficie orizzontale interna (Colore n. 40)
- CS - Superficie conica (Colore n. 40)
- OHS - Superficie orizzontale esterna (Colore n. 40)
- Superficie di inviluppo (Colore n. 32)
- Limiti Comunali (Colore n. 10)
- Confine Aeroportuale (Colore n. 250)
- Terreno sporgente dal piano ostacoli (Colore n. 220)
- Confine Foglio Catastale (Colore n. 86)
- Particelle Catastali (Colore n. 252)



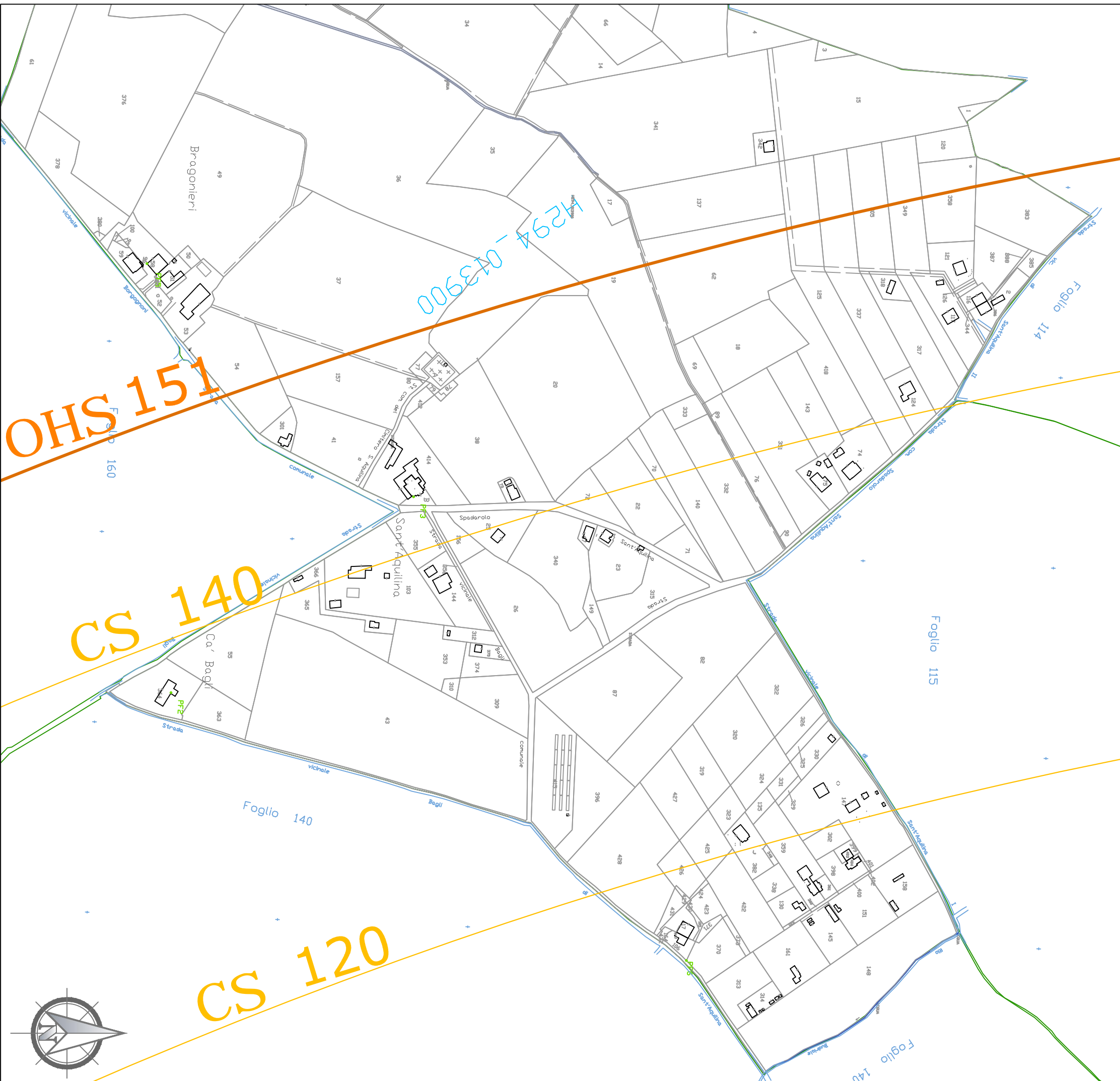
**AEROPORTO INTERNAZIONALE
di RIMINI E SAN MARINO**

MAPPE DI VINCOLO LIMITAZIONI RELATIVE AGLI OSTACOLI E AI PERICOLI PER LA NAVIGAZIONE AEREA (art. 707 commi 1,2,3,4 del Codice della Navigazione) - 2° Fase

<p style="font-size: x-small;">Il Post Holder, Progettazione</p> 	<p style="font-size: x-small;">L'Accountable Manager</p> 
<p style="font-size: x-small;">PROGETTISTI</p> <p style="font-size: x-small;">Dott. Ing. Pierluigi Dini</p> <p style="font-size: x-small;">Dott. Ing. Biagio Picarella</p>	<p style="font-size: x-small;">COLLABORATORI</p>   <p style="font-size: x-small;">Via SS Crocifisso, 19 95037 S.G. La Purta (CT)</p>
<p>TAV. PC. 76 - Planimetria Catastale Foglio H294012600</p>	
<p>AIRiminum 2014 S.p.A. Prot. 795/DIR del 15.12.2017</p>	
Scala:	Data:
1:4.000	11/12/2017

LEGENDA

- TOCS - Superficie di salita al decollo (Colore n. 170)
- AS - Superficie di avvicinamento (Colore n. 10)
- TS - Superficie di transizione (Colore n. 70)
- BALKED LANDING - Superficie di atterraggio interrotto (Colore n. 45)
- IHS - Superficie orizzontale interna (Colore n. 40)
- CS - Superficie conica (Colore n. 40)
- OHS - Superficie orizzontale esterna (Colore n. 40)
- Superficie di involucro (Colore n. 32)
- Limiti Comunali (Colore n. 10)
- Confine Aeroportuale (Colore n. 250)
- Terreno sporgente dal piano ostacoli (Colore n. 220)
- Confine Foglio Catastale (Colore n. 86)
- Particelle Catastali (Colore n. 252)




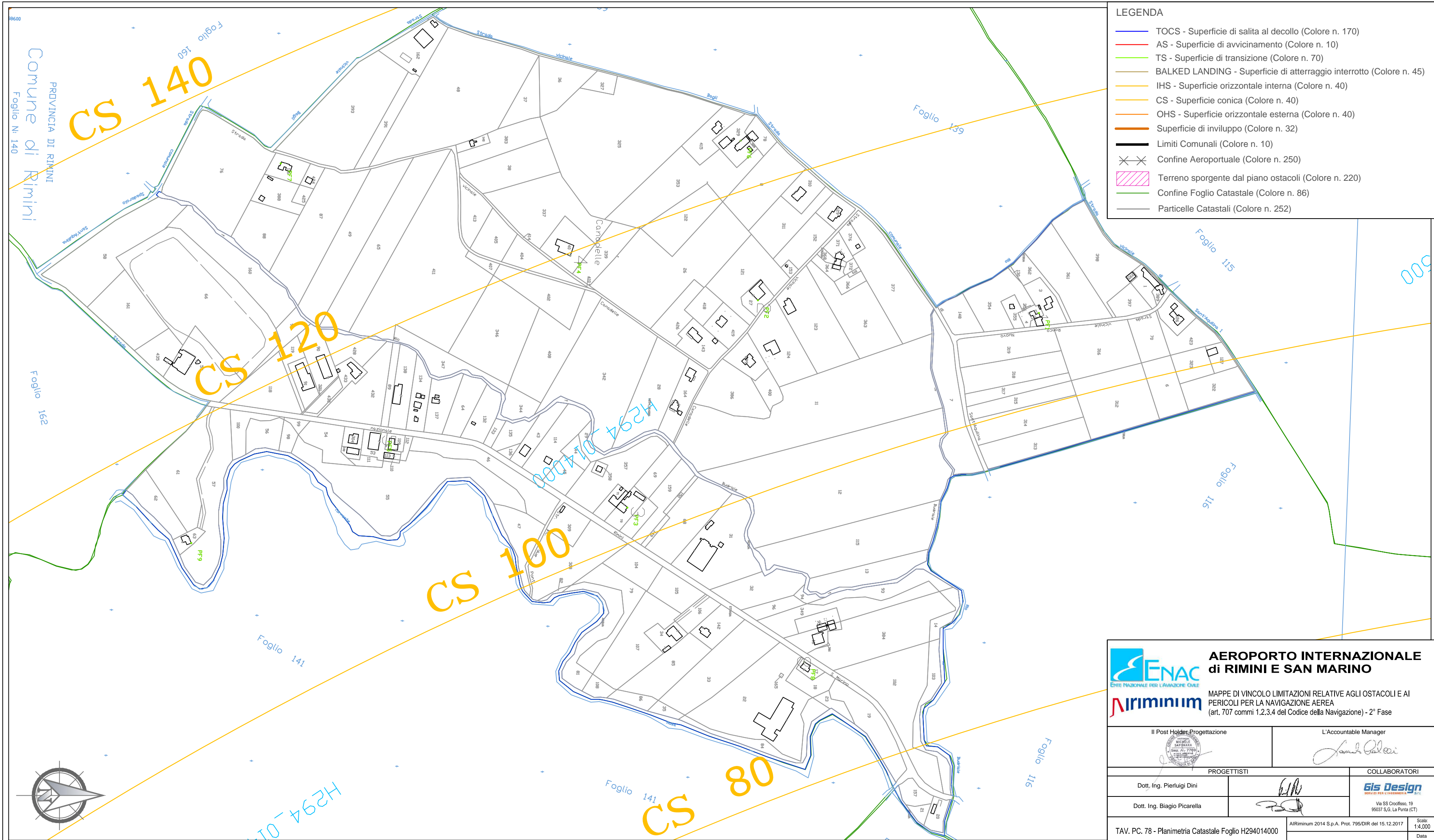
ENAC
ENTE NAZIONALE PER L'AVIAZIONE CIVILE

AEROPORTO INTERNAZIONALE di RIMINI E SAN MARINO

Airiminum

MAPPE DI VINCOLO LIMITAZIONI RELATIVE AGLI OSTACOLI E AI PERICOLI PER LA NAVIGAZIONE AEREA (art. 707 commi 1.2.3.4 del Codice della Navigazione) - 2° Fase

Il Post Holder Progettazione 	L'Accountable Manager 
PROGETTISTI Dott. Ing. Pierluigi Dini Dott. Ing. Biagio Picarella	COLLABORATORI   Via SS Crocifisso, 19 95037 S.G. La Punta (CT)



LEGENDA

- TOCS - Superficie di salita al decollo (Colore n. 170)
- AS - Superficie di avvicinamento (Colore n. 10)
- TS - Superficie di transizione (Colore n. 70)
- BALKED LANDING - Superficie di atterraggio interrotto (Colore n. 45)
- IHS - Superficie orizzontale interna (Colore n. 40)
- CS - Superficie conica (Colore n. 40)
- OHS - Superficie orizzontale esterna (Colore n. 40)
- Superficie di involucro (Colore n. 32)
- Limiti Comunali (Colore n. 10)
- Confine Aeroportuale (Colore n. 250)
- Terreno sporgente dal piano ostacoli (Colore n. 220)
- Confine Foglio Catastale (Colore n. 86)
- Particelle Catastali (Colore n. 252)

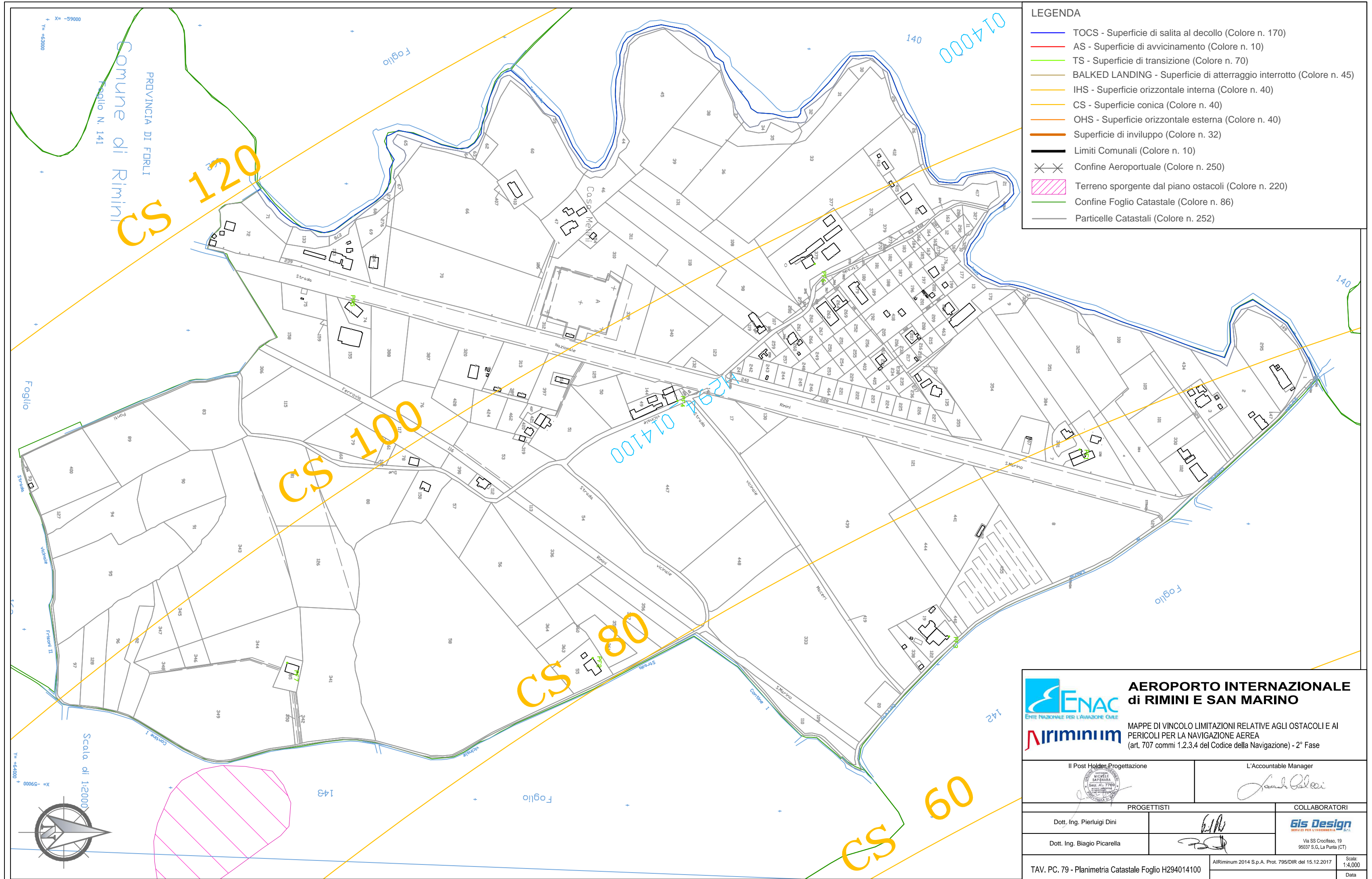


**AEROPORTO INTERNAZIONALE
di RIMINI E SAN MARINO**

MAPPE DI VINCOLO LIMITAZIONI RELATIVE AGLI OSTACOLI E AI
PERICOLI PER LA NAVIGAZIONE AEREA
(art. 707 commi 1,2,3,4 del Codice della Navigazione) - 2° Fase



Il Post Holder Progettazione		L'Accountable Manager	
 <small>NICOLA SAFARIANI INGEGNERE L. 10/10/1978 C. 10/10/1978 C. 10/10/1978</small>			
PROGETTISTI		COLLABORATORI	
Dott. Ing. Pierluigi Dini		 <small>SEMPRE PER L'INGEGNERIA S.p.A.</small>	
Dott. Ing. Biagio Picarella		<small>Via SS Crocifisso, 19 95037 S.G. La Punta (CT)</small>	
TAV. PC. 78 - Planimetria Catastale Foglio H294014000		<small>AIRiminium 2014 S.p.A. Prot. 795/DIR del 15.12.2017</small>	<small>Scala: 1:4.000 Data: 11/12/2017</small>



LEGENDA

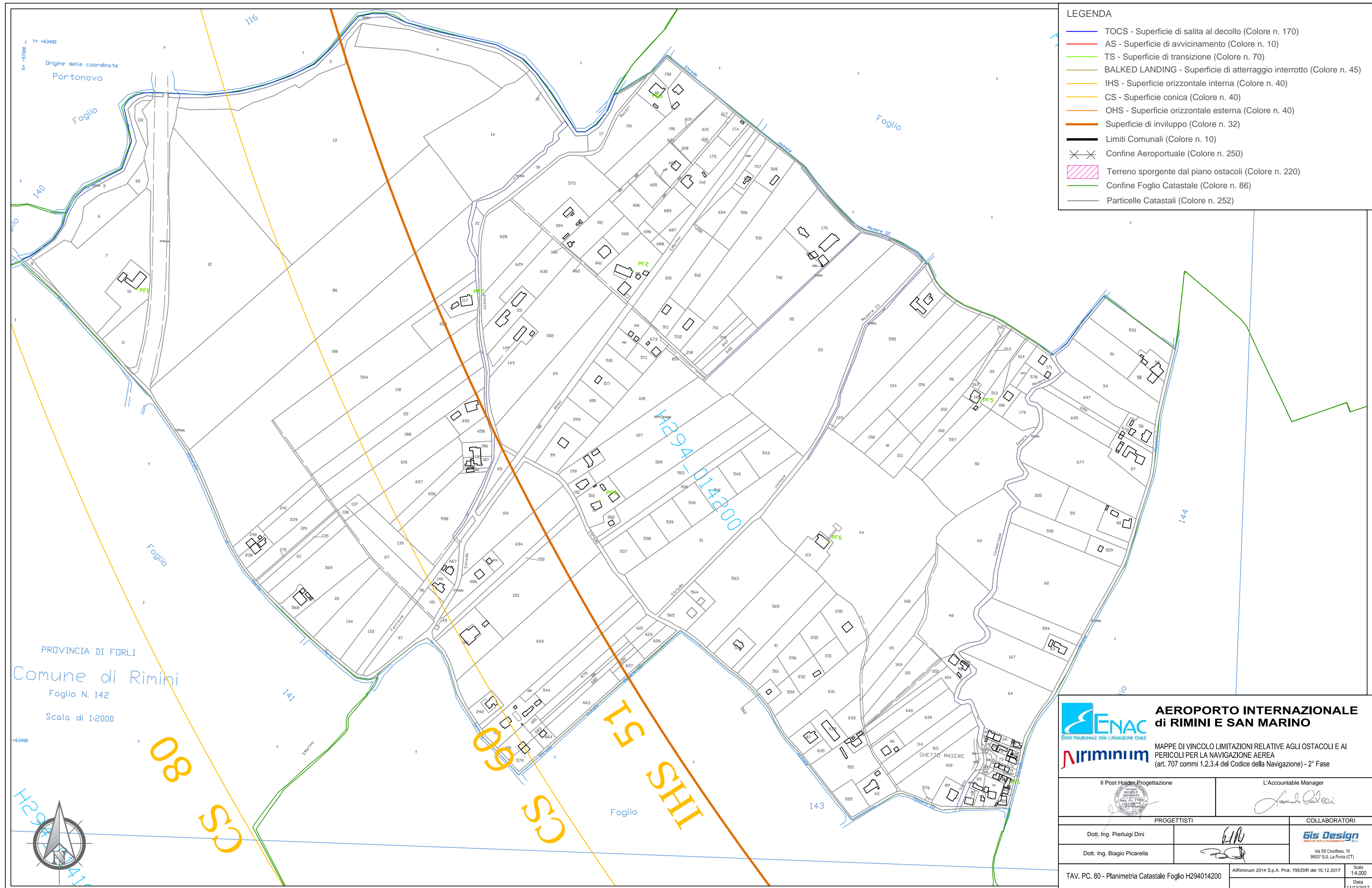
- TOCS - Superficie di salita al decollo (Colore n. 170)
- AS - Superficie di avvicinamento (Colore n. 10)
- TS - Superficie di transizione (Colore n. 70)
- BALKED LANDING - Superficie di atterraggio interrotto (Colore n. 45)
- IHS - Superficie orizzontale interna (Colore n. 40)
- CS - Superficie conica (Colore n. 40)
- OHS - Superficie orizzontale esterna (Colore n. 40)
- Superficie di inviluppo (Colore n. 32)
- Limiti Comunali (Colore n. 10)
- ✕✕ Confine Aeroportuale (Colore n. 250)
- Terreno sporgente dal piano ostacoli (Colore n. 220)
- Confine Foglio Catastale (Colore n. 86)
- Particelle Catastali (Colore n. 252)



**AEROPORTO INTERNAZIONALE
di RIMINI E SAN MARINO**

MAPPE DI VINCOLO LIMITAZIONI RELATIVE AGLI OSTACOLI E AI
PERICOLI PER LA NAVIGAZIONE AEREA
(art. 707 commi 1,2,3,4 del Codice della Navigazione) - 2° Fase


Il Post Holder Progettazione 	L'Accountable Manager 
PROGETTISTI Dott. Ing. Pierluigi Dini Dott. Ing. Biagio Picarella	COLLABORATORI   Eis Design <small>SERVIZI PER L'INGEGNERIA S.p.A.</small> <small>Via SS Crocifisso, 19 95037 S.G. La Punta (CT)</small>
TAV. PC. 79 - Planimetria Catastale Foglio H294014100	
<small>AIRiminum 2014 S.p.A. Prot. 795/DIR del 15.12.2017</small>	<small>Scale: 1:4,000 Data: 11/12/2017</small>



LEGENDA

- TOCS - Superficie di salita al decollo (Colore n. 170)
- AS - Superficie di avvicinamento (Colore n. 10)
- TS - Superficie di transizione (Colore n. 70)
- BALKED LANDING - Superficie di atterraggio interrotto (Colore n. 45)
- IHS - Superficie orizzontale interna (Colore n. 40)
- CS - Superficie conica (Colore n. 40)
- OHS - Superficie orizzontale esterna (Colore n. 40)
- Superficie di inviluppo (Colore n. 32)
- Limiti Comunali (Colore n. 10)
- Confine Aeroportuale (Colore n. 250)
- Terreno sporgente dal piano ostacoli (Colore n. 220)
- Confine Foglio Catastale (Colore n. 86)
- Particelle Catastali (Colore n. 252)

PROVINCIA DI FORLÌ
 Comune di Rimini
 Foglio N. 142
 Scala di 1:2000

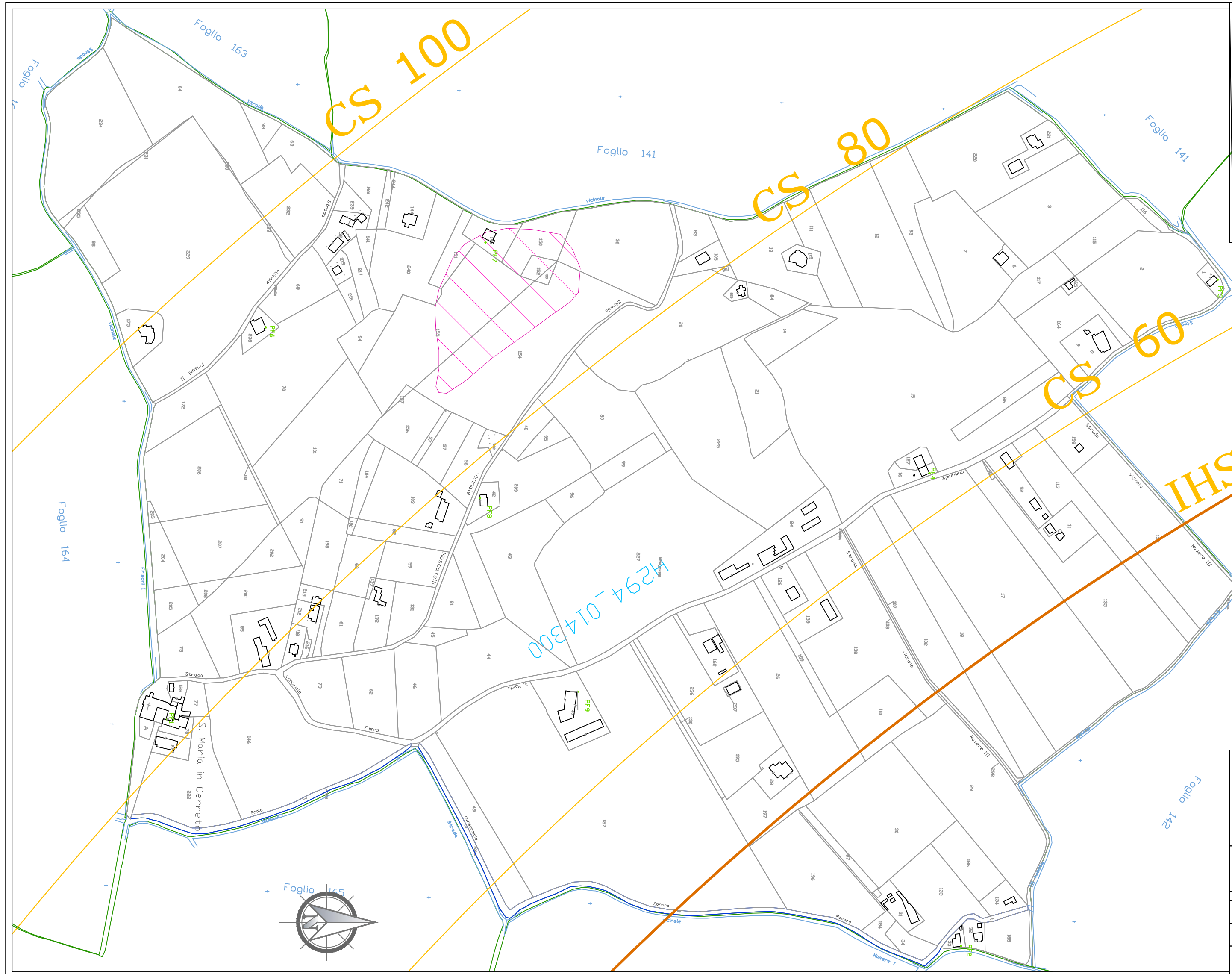


ENAC
 ENTE NAZIONALE PER L'AVIAZIONE CIVILE

AEROPORTO INTERNAZIONALE di RIMINI E SAN MARINO

IRIMINIUM
 MAPPE DI VINCOLO LIMITAZIONI RELATIVE AGLI OSTACOLI E AI PERICOLI PER LA NAVIGAZIONE AEREA (art. 707 commi 1.2.3.4 del Codice della Navigazione) - 2° Fase

Il Post Holder Progettazione	L'Accountable Manager
PROGETTISTI	COLLABORATORI
Dot. Ing. Pierluigi Dini	
Dot. Ing. Biagio Picarella	
TAV. PC. 80 - Planimetria Catastale Foglio H294014200	AIRMINIUM 2014 S.p.A. Prot. 795/DIR del 15.12.2017 Scale 1:4.000 Data 11/12/2017



LEGENDA

- TOCS - Superficie di salita al decollo (Colore n. 170)
- AS - Superficie di avvicinamento (Colore n. 10)
- TS - Superficie di transizione (Colore n. 70)
- BALKED LANDING - Superficie di atterraggio interrotto (Colore n. 45)
- IHS - Superficie orizzontale interna (Colore n. 40)
- CS - Superficie conica (Colore n. 40)
- OHS - Superficie orizzontale esterna (Colore n. 40)
- Superficie di involucro (Colore n. 32)
- Limiti Comunali (Colore n. 10)
- ✕✕ Confine Aeroportuale (Colore n. 250)
- Terreno sporgente dal piano ostacoli (Colore n. 220)
- Confine Foglio Catastale (Colore n. 86)
- Particelle Catastali (Colore n. 252)

ENAC
ENTE NAZIONALE PER L'AVIAZIONE CIVILE

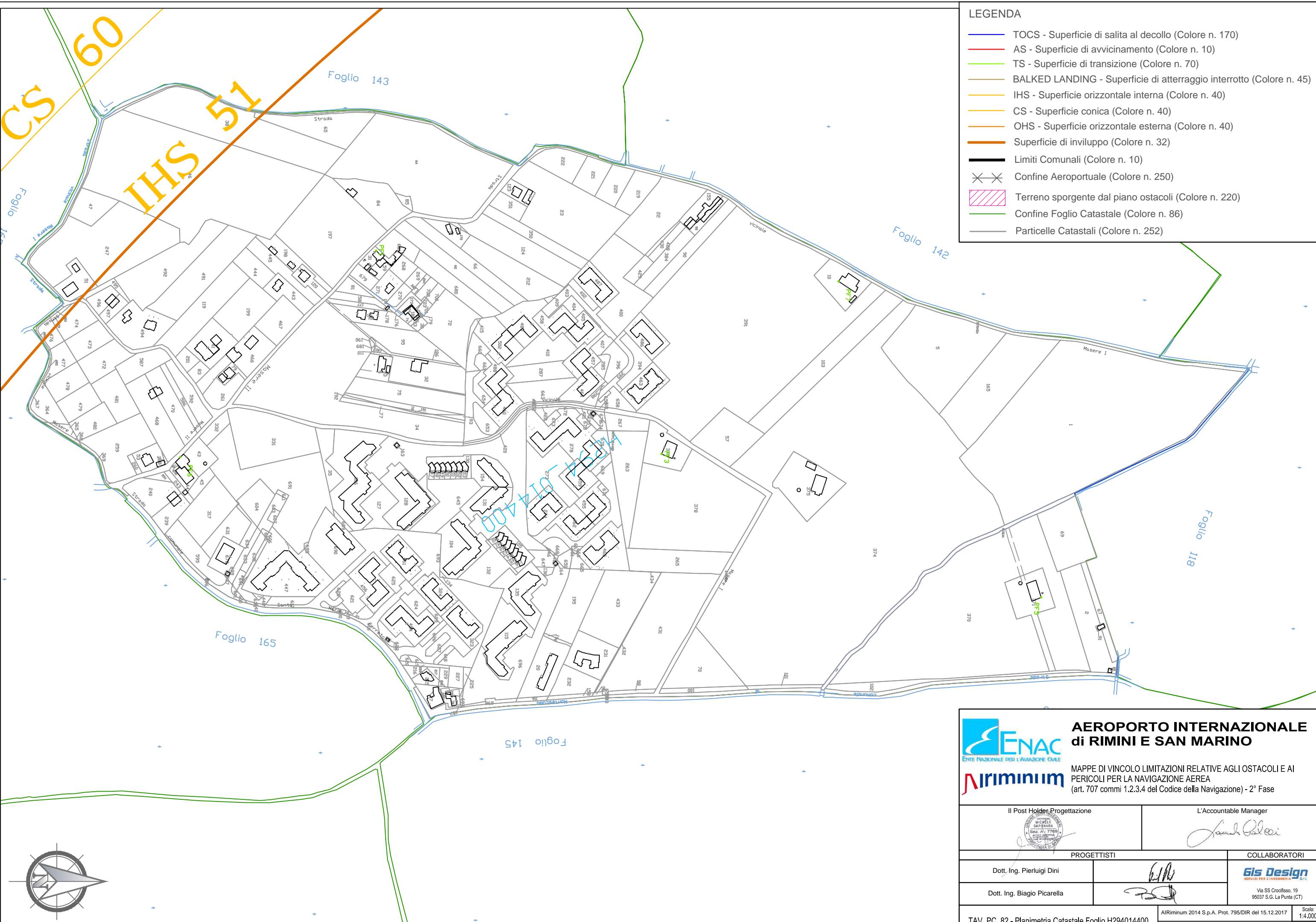
AEROPORTO INTERNAZIONALE di RIMINI E SAN MARINO

MAPPE DI VINCOLO LIMITAZIONI RELATIVE AGLI OSTACOLI E AI PERICOLI PER LA NAVIGAZIONE AEREA
(art. 707 commi 1.2.3.4 del Codice della Navigazione) - 2° Fase

Ariminum

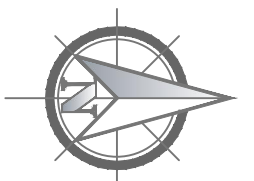
Il Post Holder Progettazione	L'Accountable Manager
PROGETTISTI	COLLABORATORI
Dot. Ing. Pierluigi Dini	
Dot. Ing. Biagio Picarella	
TAV. PC. 81 - Planimetria Catastale Foglio H294014300	Ariminum 2014 S.p.A. Prot. 795/DIR del 15.12.2017
	Scale 1:4.000 Data 11/12/2017

Gis Design
Via SS Crocifisso, 19
66037 S.G. La Punta (CT)



LEGENDA

- TOCS - Superficie di salita al decollo (Colore n. 170)
- AS - Superficie di avvicinamento (Colore n. 10)
- TS - Superficie di transizione (Colore n. 70)
- BALKED LANDING - Superficie di atterraggio interrotto (Colore n. 45)
- IHS - Superficie orizzontale interna (Colore n. 40)
- CS - Superficie conica (Colore n. 40)
- OHS - Superficie orizzontale esterna (Colore n. 40)
- Superficie di involucro (Colore n. 32)
- Limiti Comunali (Colore n. 10)
- Confine Aeroportuale (Colore n. 250)
- Terreno sporgente dal piano ostacoli (Colore n. 220)
- Confine Foglio Catastale (Colore n. 86)
- Particelle Catastali (Colore n. 252)



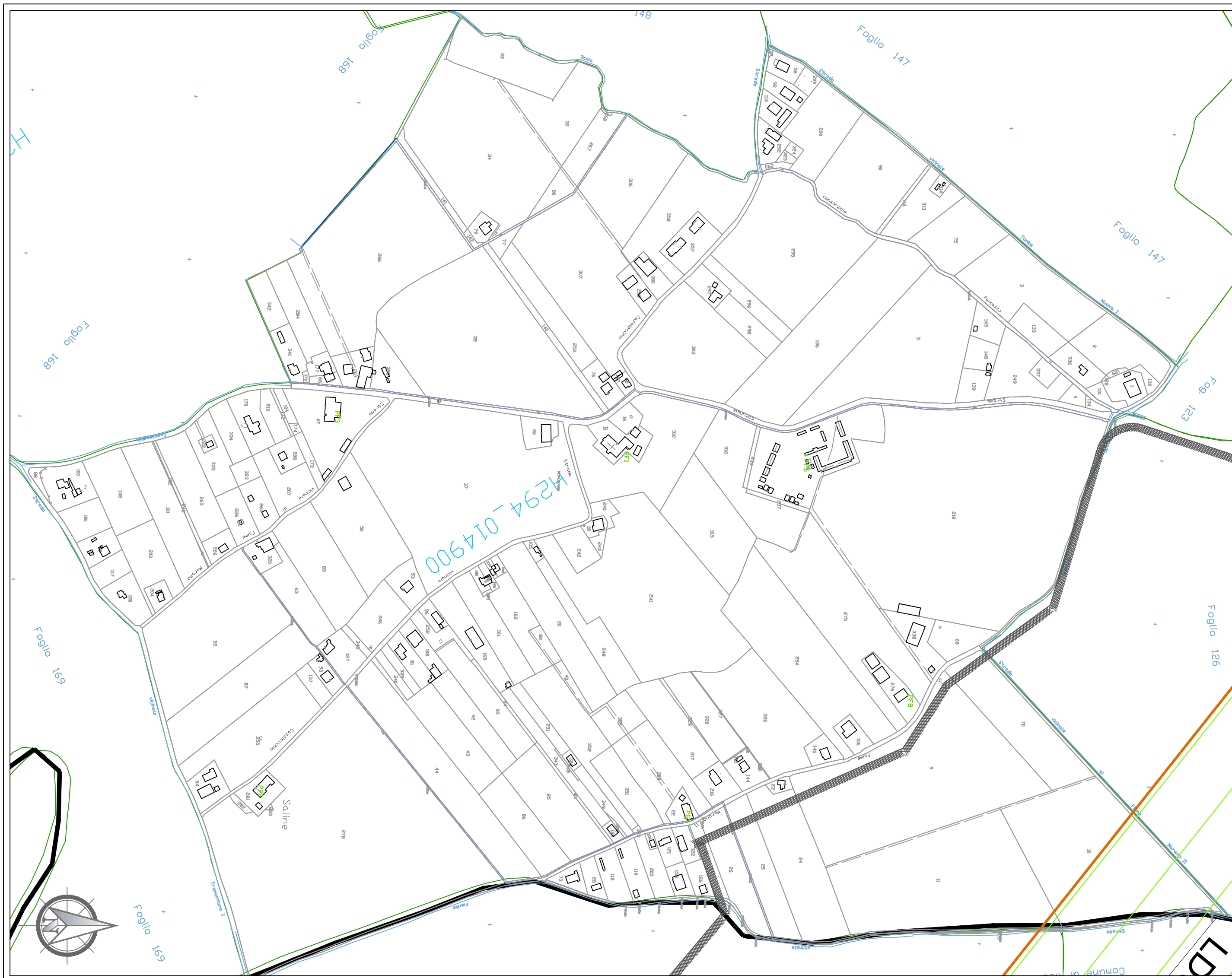
ENAC
ENTE NAZIONALE PER L'AVIAZIONE CIVILE

AEROPORTO INTERNAZIONALE di RIMINI E SAN MARINO

Airiminum

MAPPE DI VINCOLO LIMITAZIONI RELATIVE AGLI OSTACOLI E AI PERICOLI PER LA NAVIGAZIONE AEREA (art. 707 commi 1.2.3.4 del Codice della Navigazione) - 2° Fase

Il Post Holder Progettazione 	L'Accountable Manager 
PROGETTISTI Dott. Ing. Pierluigi Dini Dott. Ing. Biagio Picarella	COLLABORATORI   Gis Design <small>SERVIZI PER L'INGEGNERIA S.p.A.</small> Via SS Crocifisso, 19 95037 S.G. La Punta (CT)



LEGENDA

- TOCS - Superficie di salita al decollo (Colore n. 170)
- AS - Superficie di avvicinamento (Colore n. 10)
- TS - Superficie di transizione (Colore n. 70)
- BALKED LANDING - Superficie di atterraggio interrotto (Colore n. 45)
- IHS - Superficie orizzontale interna (Colore n. 40)
- CS - Superficie conica (Colore n. 40)
- OHS - Superficie orizzontale esterna (Colore n. 40)
- Superficie di inviluppo (Colore n. 32)
- Limiti Comunali (Colore n. 10)
- ✕✕ Confine Aeroportuale (Colore n. 250)
- Terreno sporgente dal piano ostacoli (Colore n. 220)
- Confine Foglio Catastale (Colore n. 86)
- Particelle Catastali (Colore n. 252)



**AEROPORTO INTERNAZIONALE
di RIMINI E SAN MARINO**

ENTE NAZIONALE PER L'AVIAZIONE CIVILE

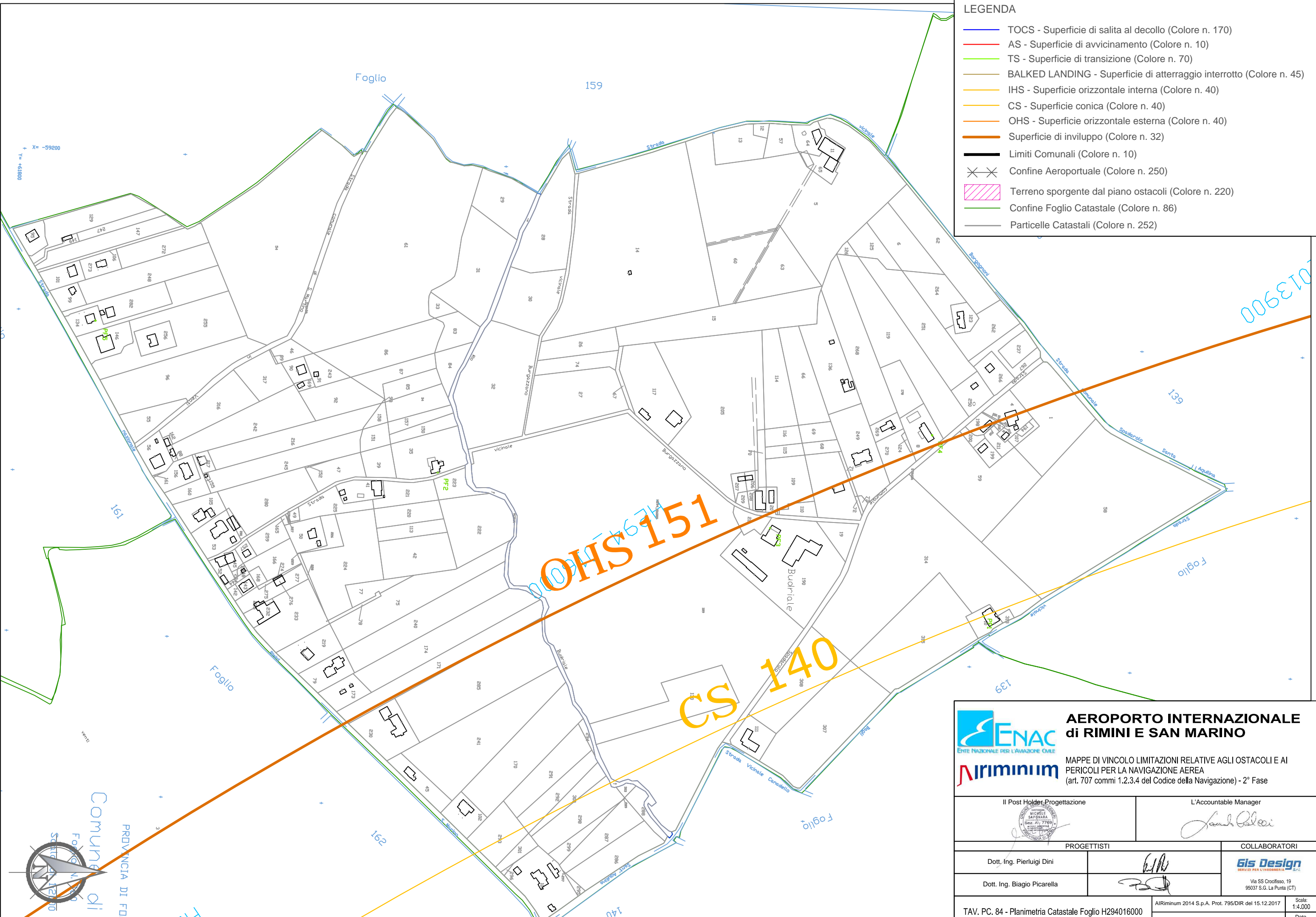


MAPPE DI VINCOLO LIMITAZIONI RELATIVE AGLI OSTACOLI E AI PERICOLI PER LA NAVIGAZIONE AEREA (art. 707 commi 1,2,3,4 del Codice della Navigazione) - 2° Fase

<p style="font-size: x-small;">Il Post Holder Progettazione</p> 	<p style="font-size: x-small;">L'Accountable Manager</p> 
<p style="font-size: x-small;">PROGETTISTI</p> <p style="font-size: x-small;">Dott. Ing. Pierluigi Dini</p> <p style="font-size: x-small;">Dott. Ing. Biagio Picarella</p>	<p style="font-size: x-small;">COLLABORATORI</p>  <p style="font-size: x-small;">Gis Design SOLUZIONI PER L'INGEGNERIA S.p.A.</p> <p style="font-size: x-small;">Via SS Crocifisso, 19 86037 S.G. La Punta (CT)</p>
TAV. PC. 83 - Planimetria Catastale Foglio H294014900	Ariminum 2014 S.p.A. Prot. 795/DIR del 15.12.2017
Scale: 1:4.000	Data: 11/12/2017

LEGENDA

- TOCS - Superficie di salita al decollo (Colore n. 170)
- AS - Superficie di avvicinamento (Colore n. 10)
- TS - Superficie di transizione (Colore n. 70)
- BALKED LANDING - Superficie di atterraggio interrotto (Colore n. 45)
- IHS - Superficie orizzontale interna (Colore n. 40)
- CS - Superficie conica (Colore n. 40)
- OHS - Superficie orizzontale esterna (Colore n. 40)
- Superficie di involucro (Colore n. 32)
- Limiti Comunali (Colore n. 10)
- ✕✕ Confine Aeroportuale (Colore n. 250)
- Terreno sporgente dal piano ostacoli (Colore n. 220)
- Confine Foglio Catastale (Colore n. 86)
- Particelle Catastali (Colore n. 252)



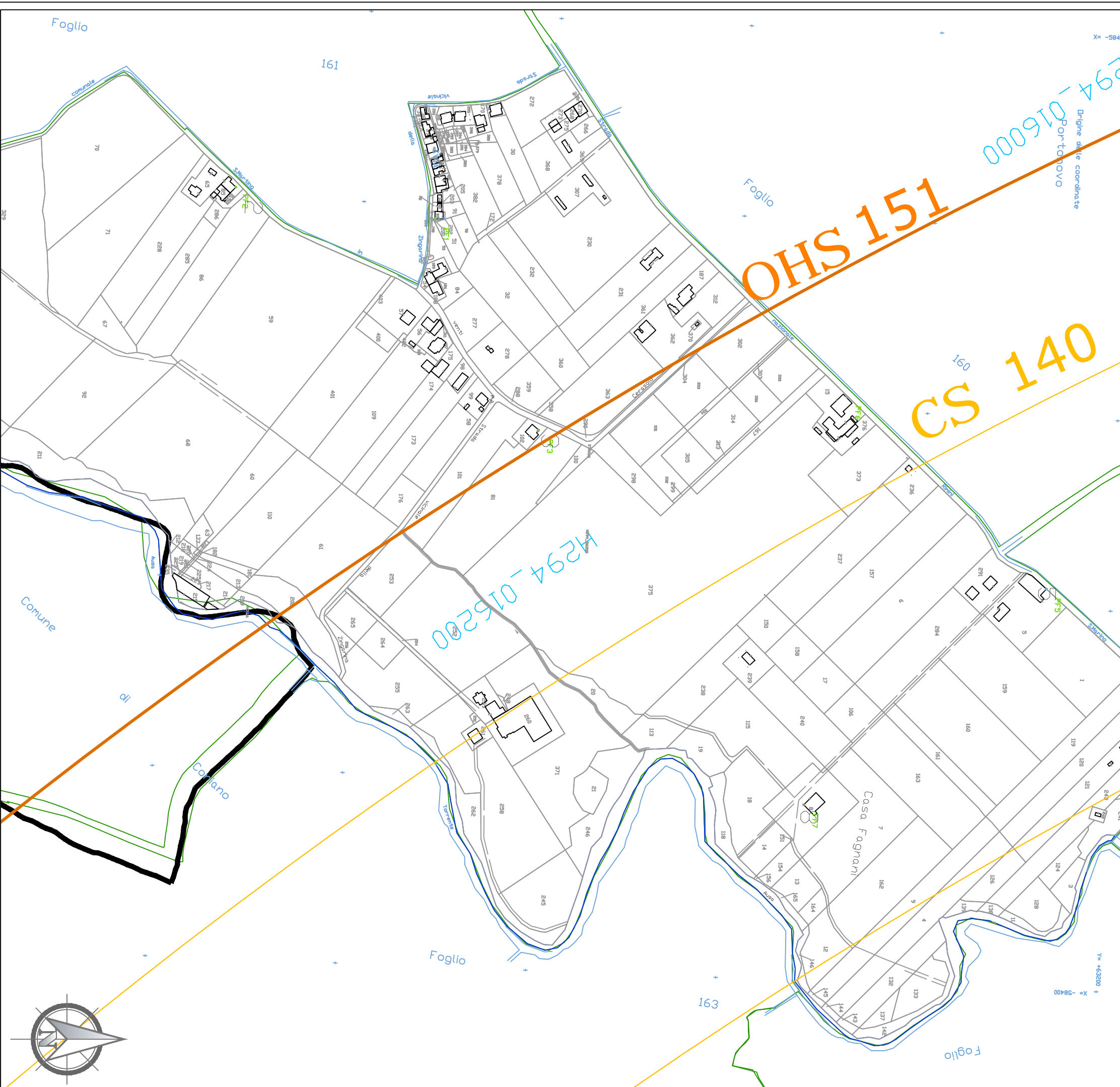
ENAC
ENTE NAZIONALE PER L'AVIAZIONE CIVILE

AEROPORTO INTERNAZIONALE di RIMINI E SAN MARINO

Airimum

MAPPE DI VINCOLO LIMITAZIONI RELATIVE AGLI OSTACOLI E AI PERICOLI PER LA NAVIGAZIONE AEREA
(art. 707 commi 1.2.3.4 del Codice della Navigazione) - 2° Fase

Il Post Holder Progettazione 	L'Accountable Manager 
PROGETTISTI Dott. Ing. Pierluigi Dini Dott. Ing. Biagio Picarella	COLLABORATORI   Gis Design SERVIZI PER L'INGEGNERIA S.r.l. Via SS Crocifisso, 19 95037 S.G. La Punta (CT)
TAV. PC. 84 - Planimetria Catastale Foglio H294016000	
AIRimum 2014 S.p.A. Prot. 795/DIR del 15.12.2017	
Scale: 1:4.000	Data: 11/12/2017



LEGENDA

- TOCS - Superficie di salita al decollo (Colore n. 170)
- AS - Superficie di avvicinamento (Colore n. 10)
- TS - Superficie di transizione (Colore n. 70)
- BALKED LANDING - Superficie di atterraggio interrotto (Colore n. 45)
- IHS - Superficie orizzontale interna (Colore n. 40)
- CS - Superficie conica (Colore n. 40)
- OHS - Superficie orizzontale esterna (Colore n. 40)
- Superficie di involucro (Colore n. 32)
- Limiti Comunali (Colore n. 10)
- ✕ ✕ Confine Aeroportuale (Colore n. 250)
- Terreno sporgente dal piano ostacoli (Colore n. 220)
- Confine Foglio Catastale (Colore n. 86)
- Particelle Catastali (Colore n. 252)

OHS 151

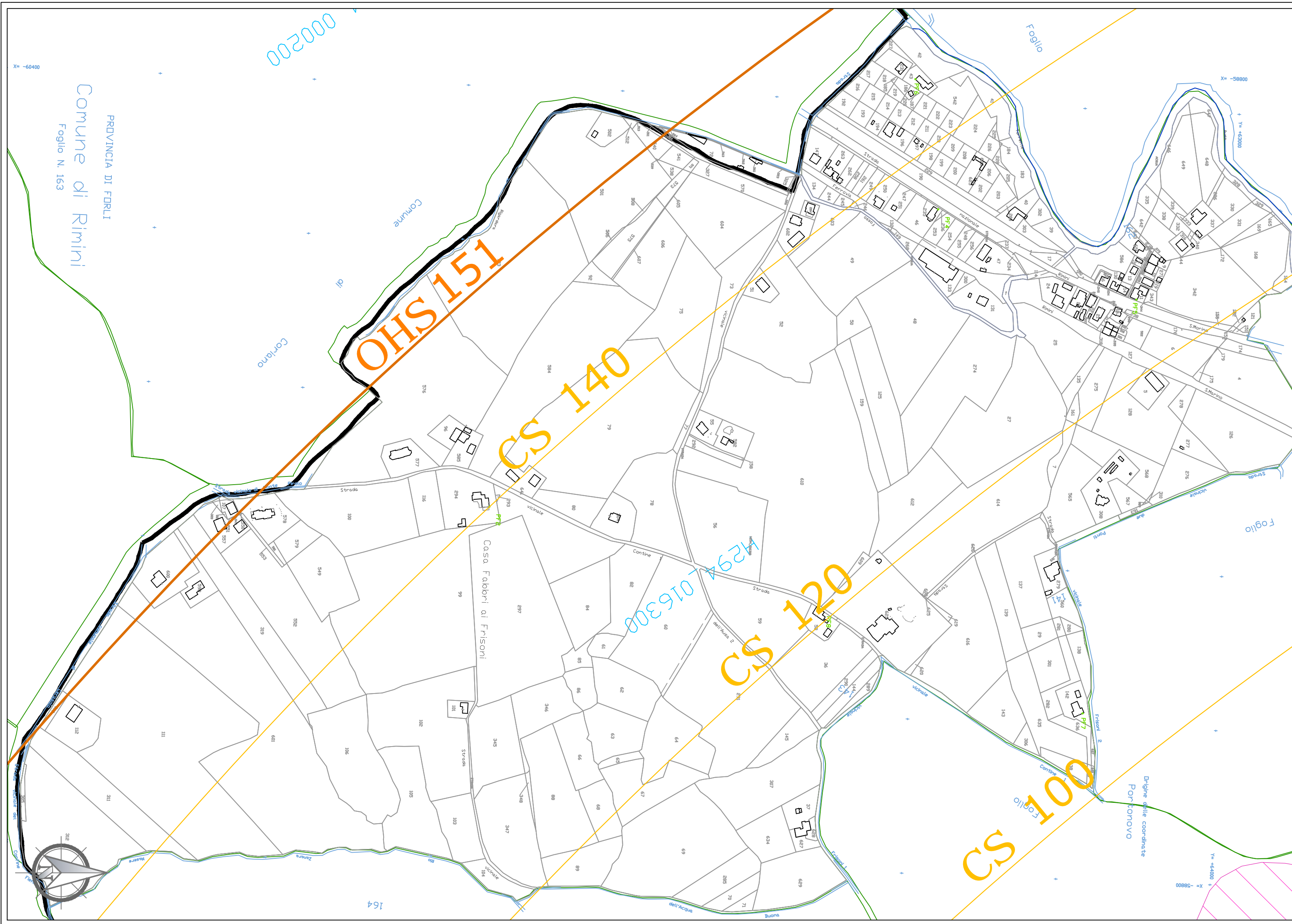
CS 140

CS 120

AEROPORTO INTERNAZIONALE di RIMINI E SAN MARINO

MAPPE DI VINCOLO LIMITAZIONI RELATIVE AGLI OSTACOLI E AI PERICOLI PER LA NAVIGAZIONE AEREA (art. 707 commi 1.2.3.4 del Codice della Navigazione) - 2° Fase

Il Post Holder Progettazione 	L'Accountable Manager
PROGETTISTI Dott. Ing. Pierluigi Dini Dott. Ing. Biagio Picarella	COLLABORATORI



LEGENDA

- TOCS - Superficie di salita al decollo (Colore n. 170)
- AS - Superficie di avvicinamento (Colore n. 10)
- TS - Superficie di transizione (Colore n. 70)
- BALKED LANDING - Superficie di atterraggio interrotto (Colore n. 45)
- IHS - Superficie orizzontale interna (Colore n. 40)
- CS - Superficie conica (Colore n. 40)
- OHS - Superficie orizzontale esterna (Colore n. 40)
- Superficie di inviluppo (Colore n. 32)
- Limiti Comunali (Colore n. 10)
- Confine Aeroportuale (Colore n. 250)
- Terreno sporgente dal piano ostacoli (Colore n. 220)
- Confine Foglio Catastale (Colore n. 86)
- Particelle Catastali (Colore n. 252)

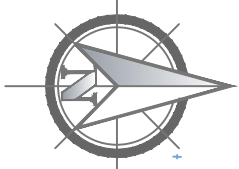
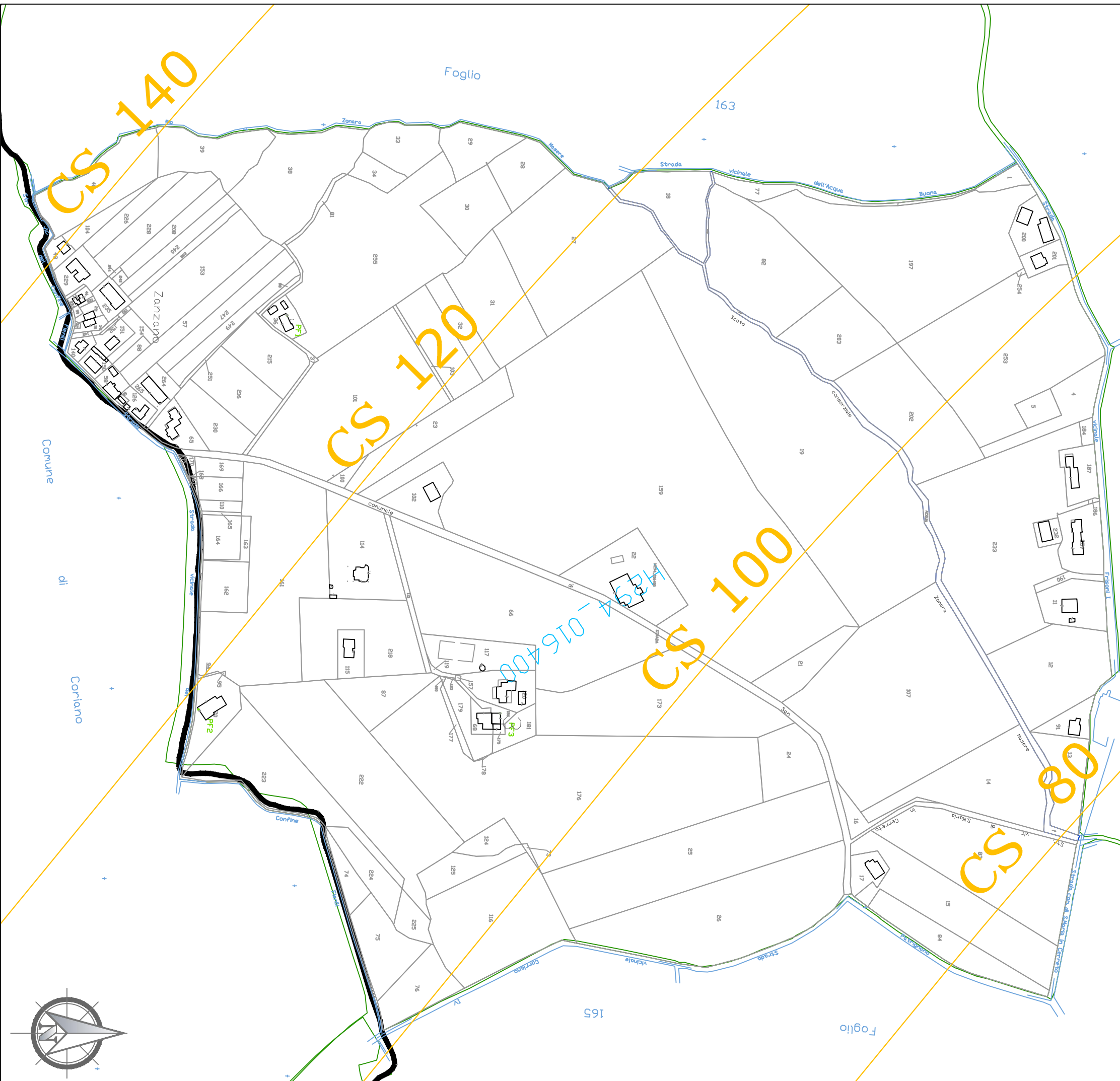
ENAC AEROPORTO INTERNAZIONALE di RIMINI E SAN MARINO
 ENTE NAZIONALE PER L'AVIAZIONE CIVILE

Airiminium MAPPE DI VINCOLO LIMITAZIONI RELATIVE AGLI OSTACOLI E AI PERICOLI PER LA NAVIGAZIONE AEREA (art. 707 commi 1,2,3,4 del Codice della Navigazione) - 2° Fase

Il Post Holder/Progettazione		L'Accountable Manager	
PROGETTISTI		COLLABORATORI	
Dott. Ing. Pierluigi Dini			
Dott. Ing. Biagio Picarella		Via SS Crocifisso, 19 95037 S.G. La Paruta (CT)	
TAV. PC. 86 - Planimetria Catastale Foglio H294016300		AIRiminum 2014 S.p.A. Prot. 795/DIR del 15.12.2017	Scale: 1:4.000 Data: 11/12/2017

LEGENDA

- TOCS - Superficie di salita al decollo (Colore n. 170)
- AS - Superficie di avvicinamento (Colore n. 10)
- TS - Superficie di transizione (Colore n. 70)
- BALKED LANDING - Superficie di atterraggio interrotto (Colore n. 45)
- IHS - Superficie orizzontale interna (Colore n. 40)
- CS - Superficie conica (Colore n. 40)
- OHS - Superficie orizzontale esterna (Colore n. 40)
- Superficie di involucro (Colore n. 32)
- Limiti Comunali (Colore n. 10)
- ✕✕ Confine Aeroportuale (Colore n. 250)
- ▨ Terreno sporgente dal piano ostacoli (Colore n. 220)
- Confine Foglio Catastale (Colore n. 86)
- Particelle Catastali (Colore n. 252)



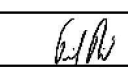


ENAC
ENTE NAZIONALE PER L'AVIAZIONE CIVILE

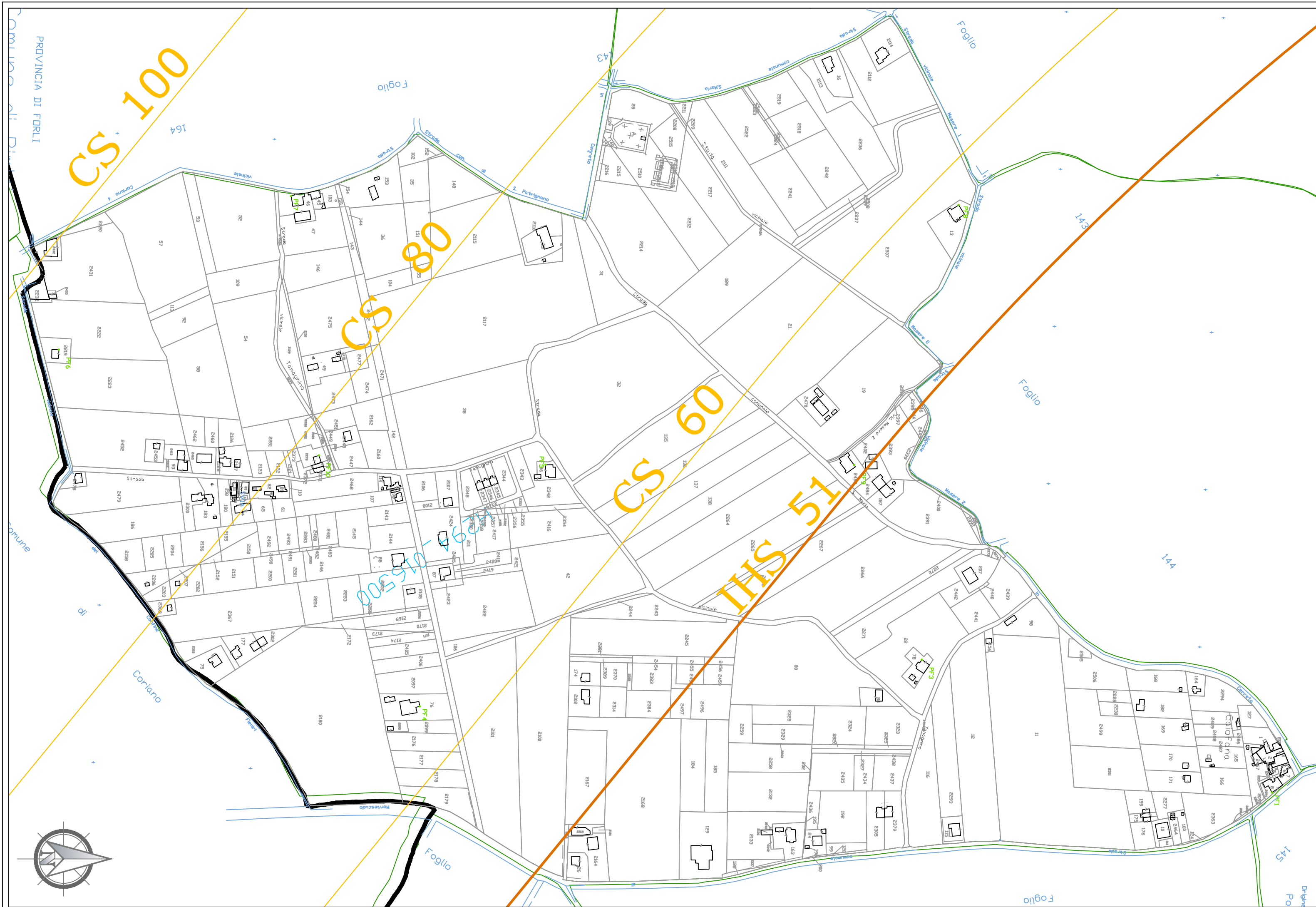
AEROPORTO INTERNAZIONALE di RIMINI E SAN MARINO

Airiminium

MAPPE DI VINCOLO LIMITAZIONI RELATIVE AGLI OSTACOLI E AI PERICOLI PER LA NAVIGAZIONE AEREA
(art. 707 commi 1.2.3.4 del Codice della Navigazione) - 2° Fase

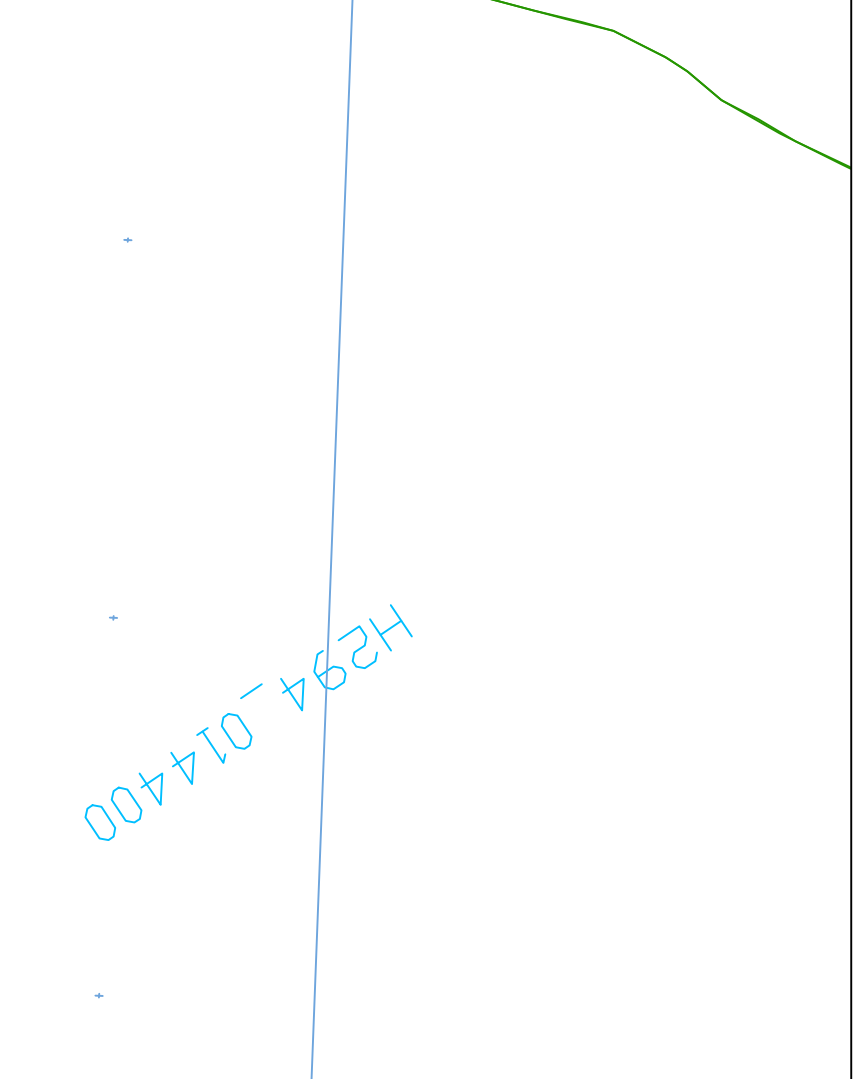
Il Post Holder Progettazione 	L'Accountable Manager 
-----------------------------------------------------------------------------------------------------------------------	----------------------------------------------------------------------------------------------------------------

PROGETTISTI Dott. Ing. Pierluigi Dini Dott. Ing. Biagio Picarella	 	COLLABORATORI  Via SS Crocifisso, 19 95037 S.G. La Punta (CT)
-------------------------------------------------------------------------	--------------------------------------------------------------------------------------------------------------------------------------------------------------------------------	-------------------------------------------------------------------------------------------------------------------------------------------------------------



LEGENDA

- TOCS - Superficie di salita al decollo (Colore n. 170)
- AS - Superficie di avvicinamento (Colore n. 10)
- TS - Superficie di transizione (Colore n. 70)
- BALKED LANDING - Superficie di atterraggio interrotto (Colore n. 45)
- IHS - Superficie orizzontale interna (Colore n. 40)
- CS - Superficie conica (Colore n. 40)
- OHS - Superficie orizzontale esterna (Colore n. 40)
- Superficie di inviluppo (Colore n. 32)
- Limiti Comunali (Colore n. 10)
- ✕✕ Confine Aeroportuale (Colore n. 250)
- Terreno sporgente dal piano ostacoli (Colore n. 220)
- Confine Foglio Catastale (Colore n. 86)
- Particelle Catastali (Colore n. 252)



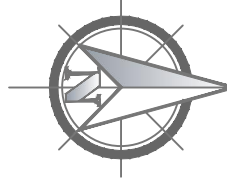


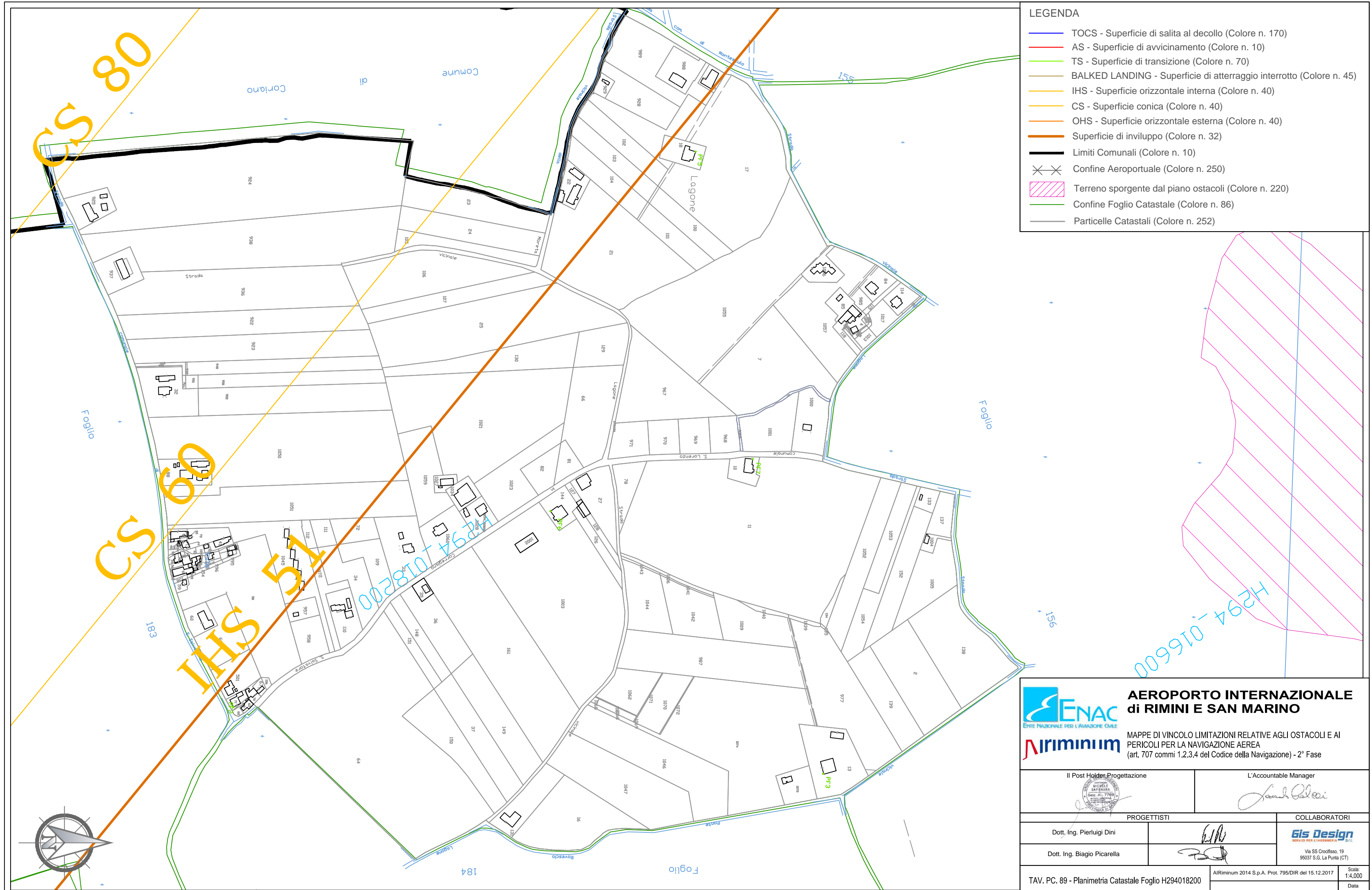
**AEROPORTO INTERNAZIONALE
di RIMINI E SAN MARINO**

MAPPE DI VINCOLO LIMITAZIONI RELATIVE AGLI OSTACOLI E AI
PERICOLI PER LA NAVIGAZIONE AEREA
(art. 707 commi 1,2,3,4 del Codice della Navigazione) - 2° Fase



Il Post Holder Progettazione 	L'Accountable Manager 
PROGETTISTI Dott. Ing. Pierluigi Dini	COLLABORATORI 
Dott. Ing. Biagio Picarella	 <small>Via SS Crocifisso, 19 95037 S.G. La Punta (CT)</small>
TAV. PC. 88 - Planimetria Catastale Foglio H294016500	<small>Airiminium 2014 S.p.A. Prot. 795/DIR del 15.12.2017</small> Scale: 1:4,000 Data: 11/12/2017






LEGENDA


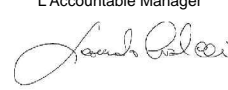


- TOCS - Superficie di salita al decollo (Colore n. 170)
- AS - Superficie di avvicinamento (Colore n. 10)
- TS - Superficie di transizione (Colore n. 70)
- BALKED LANDING - Superficie di atterraggio interrotto (Colore n. 45)
- IHS - Superficie orizzontale interna (Colore n. 40)
- CS - Superficie conica (Colore n. 40)
- OHS - Superficie orizzontale esterna (Colore n. 40)
- Superficie di inviluppo (Colore n. 32)
- Limiti Comunali (Colore n. 10)
- Confine Aeroportuale (Colore n. 250)
- Terreno sporgente dal piano ostacoli (Colore n. 220)
- Confine Foglio Catastale (Colore n. 86)
- Particelle Catastali (Colore n. 252)

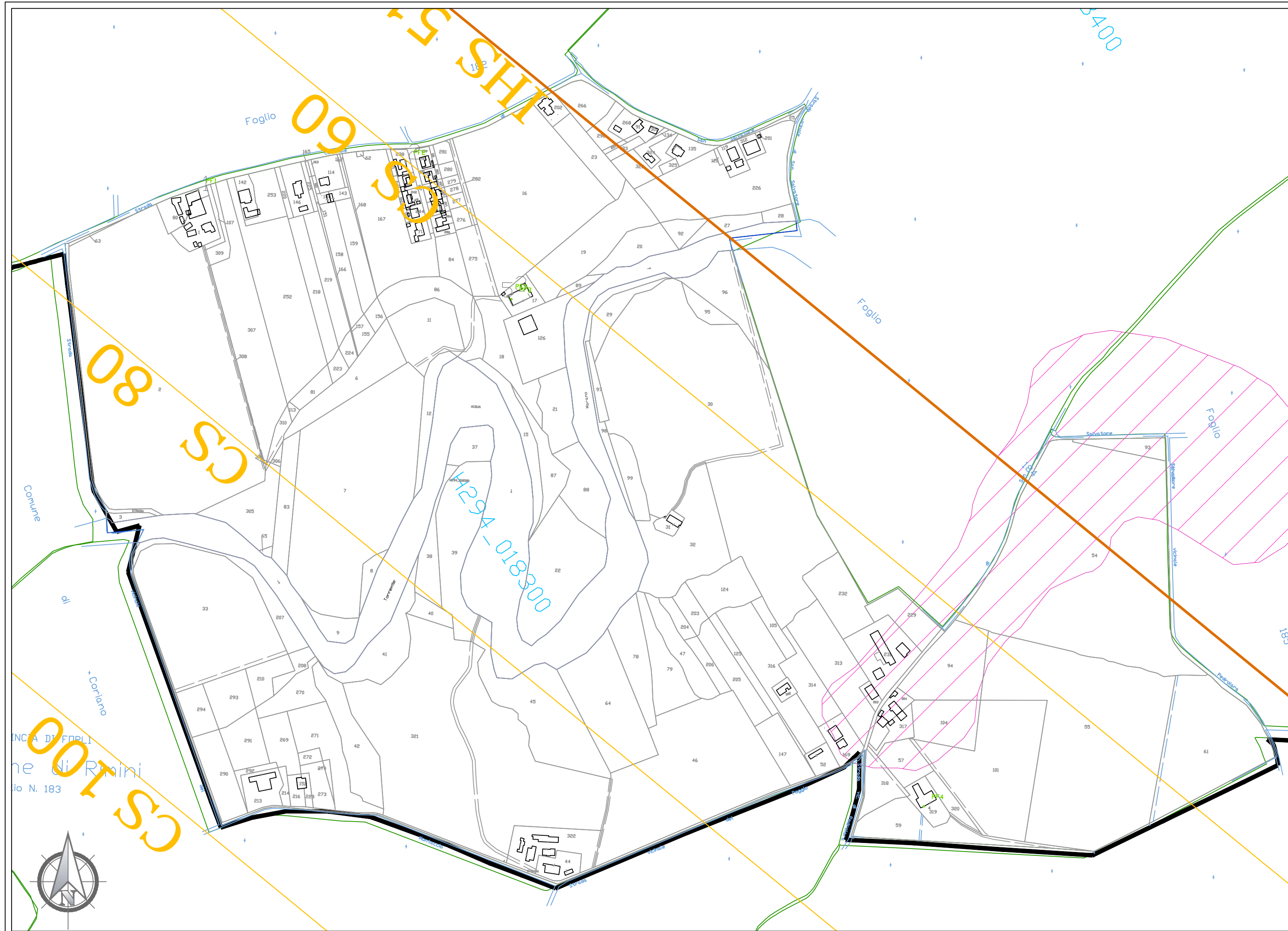


**AEROPORTO INTERNAZIONALE
di RIMINI E SAN MARINO**

MAPPE DI VINCOLO LIMITAZIONI RELATIVE AGLI OSTACOLI E AI
PERICOLI PER LA NAVIGAZIONE AEREA
(art. 707 commi 1,2,3,4 del Codice della Navigazione) - 2° Fase



Il Post Holder Progettazione 	L'Accountable Manager 
PROGETTISTI Dott. Ing. Pierluigi Dini Dott. Ing. Biagio Picarella	COLLABORATORI   <small>Via SS Crocifisso, 19 95037 S.G. La Punta (CT)</small>
TAV. PC. 89 - Planimetria Catastale Foglio H294018200	
AlRimimum 2014 S.p.A. Prot. 795/DIR del 15.12.2017	Scala: 1:4,000 Data: 11/12/2017



LEGENDA

- TOCS - Superficie di salita al decollo (Colore n. 170)
- AS - Superficie di avvicinamento (Colore n. 10)
- TS - Superficie di transizione (Colore n. 70)
- BALKED LANDING - Superficie di atterraggio interrotto (Colore n. 45)
- IHS - Superficie orizzontale interna (Colore n. 40)
- CS - Superficie conica (Colore n. 40)
- OHS - Superficie orizzontale esterna (Colore n. 40)
- Superficie di inviluppo (Colore n. 32)
- Limiti Comunali (Colore n. 10)
- Confine Aeroportuale (Colore n. 250)
- Terreno sporgente dal piano ostacoli (Colore n. 220)
- Confine Foglio Catastale (Colore n. 86)
- Particelle Catastali (Colore n. 252)



**AEROPORTO INTERNAZIONALE
di RIMINI E SAN MARINO**


ENTE NAZIONALE PER L'AVIAZIONE CIVILE



MAPPE DI VINCOLO LIMITAZIONI RELATIVE AGLI OSTACOLI E AI
PERICOLI PER LA NAVIGAZIONE AEREA
(art. 707 commi 1.2.3.4 del Codice della Navigazione) - 2° Fase

Il Post Holder, Progettazione	L'Accountable Manager
	
PROGETTISTI	COLLABORATORI
Dott. Ing. Pierluigi Dini	
Dott. Ing. Biagio Picarella	
Gis Design <small>SERVIZI PER L'INGEGNERIA S.p.A.</small> <small>Via SS Crocifisso, 19 95037 S.G. La Punta (CT)</small>	
TAV. PC. 90 - Planimetria Catastale Foglio H294018300	AIRiminum 2014 S.p.A. Prot. 795/DIR del 15.12.2017 Scala: 1:4.000 Data: 11/12/2017

Comune di Rimini
Foglio N. 183



LEGENDA





- TOCS - Superficie di salita al decollo (Colore n. 170)
- AS - Superficie di avvicinamento (Colore n. 10)
- TS - Superficie di transizione (Colore n. 70)
- BALKED LANDING - Superficie di atterraggio interrotto (Colore n. 45)
- IHS - Superficie orizzontale interna (Colore n. 40)
- CS - Superficie conica (Colore n. 40)
- OHS - Superficie orizzontale esterna (Colore n. 40)
- Superficie di inviluppo (Colore n. 32)
- Limiti Comunali (Colore n. 10)
- Confine Aeroportuale (Colore n. 250)
- Terreno sporgente dal piano ostacoli (Colore n. 220)
- Confine Foglio Catastale (Colore n. 86)
- Particelle Catastali (Colore n. 252)

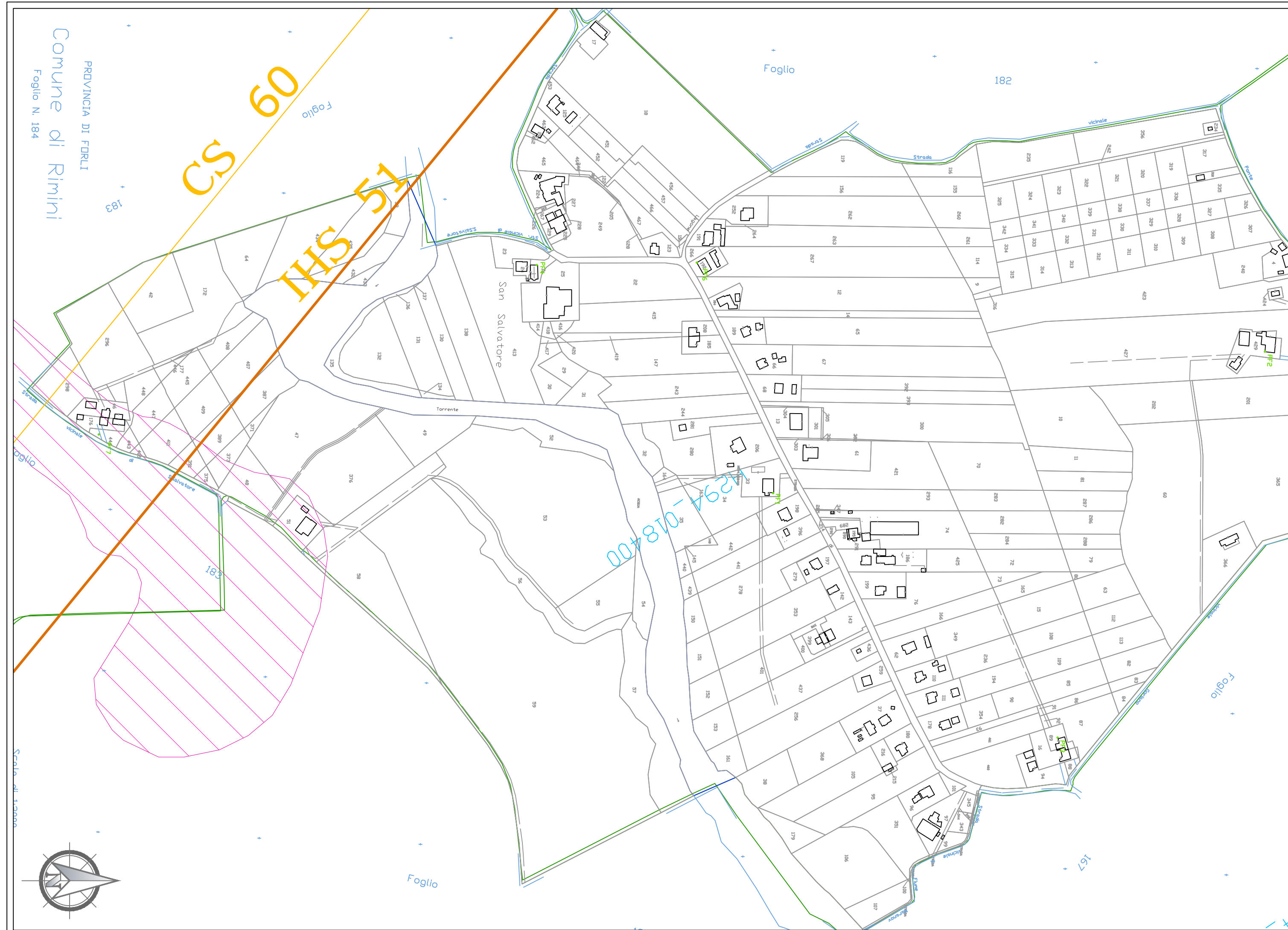
ENAC
ENTE NAZIONALE PER L'AVIAZIONE CIVILE

AIRIMINIUM

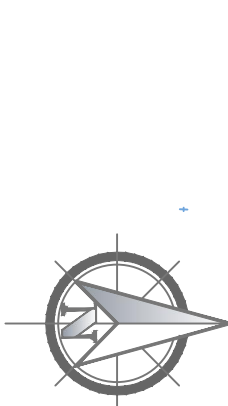
AEROPORTO INTERNAZIONALE di RIMINI E SAN MARINO

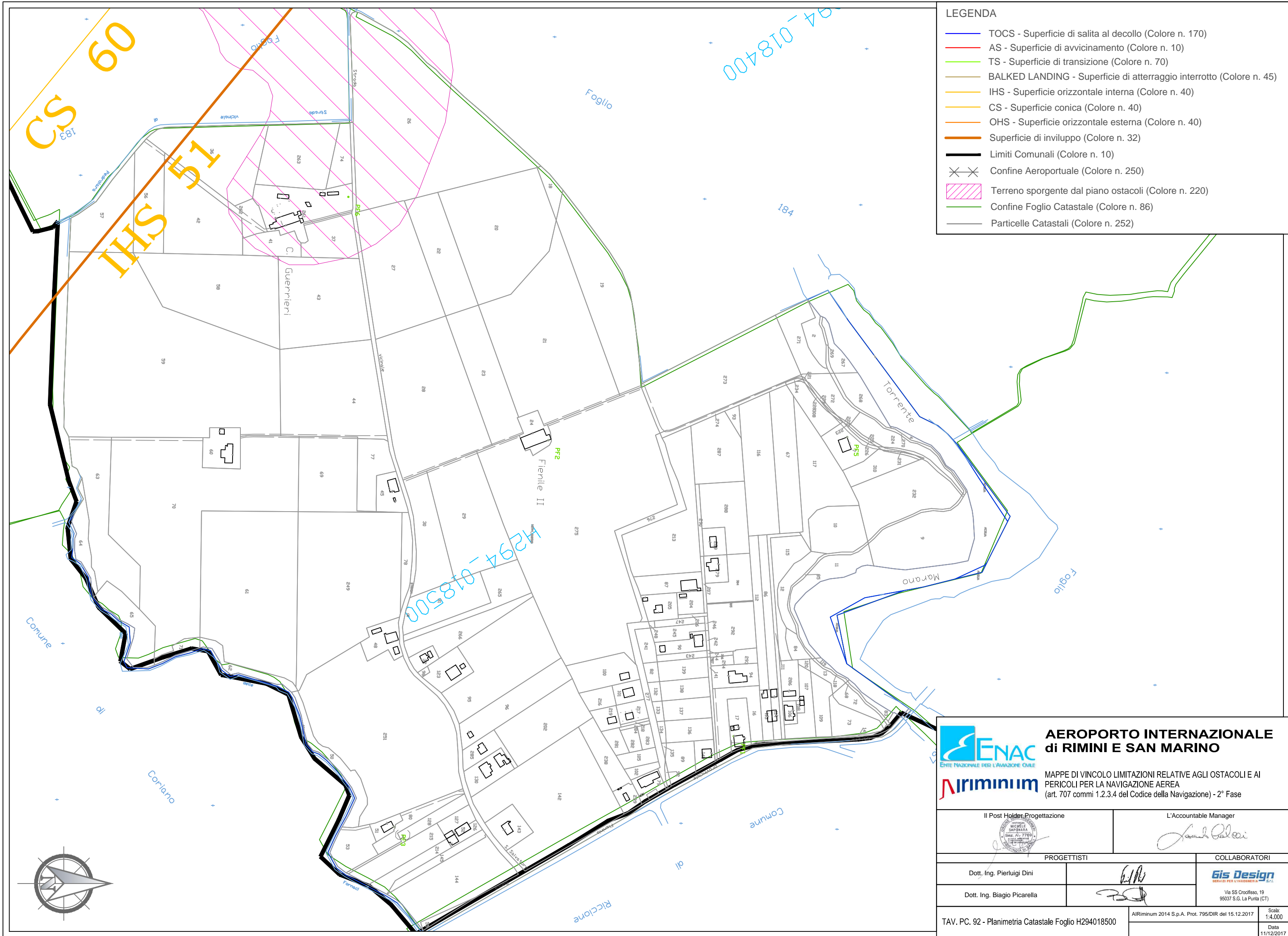
MAPPE DI VINCOLO LIMITAZIONI RELATIVE AGLI OSTACOLI E AI PERICOLI PER LA NAVIGAZIONE AEREA
(art. 707 commi 1,2,3,4 del Codice della Navigazione) - 2° Fase

Il Post Holder Progettazione	L'Accountable Manager
	
PROGETTISTI	COLLABORATORI
Dott. Ing. Pierluigi Dini	
Dott. Ing. Biagio Picarella	
Eis Design SERVIZI PER L'INGEGNERIA S.p.A. Via SS Crocifisso, 19 95037 S.G. La Punta (CT)	



PROVINCIA DI FORLÌ
Comune di Rimini
Foglio N. 184








LEGENDA

- TOCS - Superficie di salita al decollo (Colore n. 170)
- AS - Superficie di avvicinamento (Colore n. 10)
- TS - Superficie di transizione (Colore n. 70)
- BALKED LANDING - Superficie di atterraggio interrotto (Colore n. 45)
- IHS - Superficie orizzontale interna (Colore n. 40)
- CS - Superficie conica (Colore n. 40)
- OHS - Superficie orizzontale esterna (Colore n. 40)
- Superficie di involuppo (Colore n. 32)
- Limiti Comunali (Colore n. 10)
- ✕✕ Confine Aeroportuale (Colore n. 250)
- Terreno sporgente dal piano ostacoli (Colore n. 220)
- Confine Foglio Catastale (Colore n. 86)
- Particelle Catastali (Colore n. 252)

AEROPORTO INTERNAZIONALE di RIMINI E SAN MARINO

MAPPE DI VINCOLO LIMITAZIONI RELATIVE AGLI OSTACOLI E AI PERICOLI PER LA NAVIGAZIONE AEREA (art. 707 commi 1.2.3.4 del Codice della Navigazione) - 2° Fase

Il Post Holder Progettazione		L'Accountable Manager	
 Dott. Ing. Pierluigi Dini		 L'Accountable Manager	
PROGETTISTI		COLLABORATORI	
Dott. Ing. Biagio Picarella		 Via SS Crocifisso, 19 99037 S.G. La Punta (CT)	
TAV. PC. 92 - Planimetria Catastale Foglio H294018500		AirRimini 2014 S.p.A. Prot. 795/DIR del 15.12.2017 Scale: 1:4.000 Data: 11/12/2017	