



ALLEGATO D
 Elaborato D6

PIANO STRUTTURALE COMUNALE

SINTESI DEI CONDIZIONAMENTI ALLE TRASFORMAZIONI
 Condizionamenti alle trasformazioni degli ambiti potenziali per nuovi insediamenti residenziali e/o dotazioni territoriali

tavola **VAL.1.1** scala 1:20.000

Adozione:
 Delibera di C.C. n. 66 del 29/03/2011

Approvazione:
 Delibera di C.C. n. 19 del 15/03/2016

Redattore:
 Andrea Grassi

Assessore al Territorio:
 Roberto Bagnoli

Presidente del Consiglio Comunale:
 Vincenzo Galo

Segretario Comunale:
 Laura Chiodetti

Direzione Pianificazione e Gestione Territoriale, Coordinatore e Capo Progetto Ufficio di Piano:
 Alberto Fatti

Ufficio Nuovi Strumenti Urbanistici
 Ufficio Gestione Territoriale

stesura: novembre 2020

Tavola modificata a seguito dell'approvazione dei seguenti atti:

- Aggiornamento dei temi contenuti nella Tavola dei Vincoli denominati "Beni culturali", "Immobili accentrati o sparsi di valore storico-architettonico" e "Immobili accentrati o sparsi di pregio storico-culturale e testimoniale" ai sensi dell'art. 4 comma 4 della L.R. n. 24/2017 e s.m.i., secondo la procedura prevista dall'art. 19 comma 3 ter della L.R. n. 20/2000 e s.m.i., Approvato con delibera di C.C. n° 66 del 12/11/2019
 Il Dirigente
 Settore Ufficio di Piano
 Ing. Chiara Dal Piaz
- Ampliamento circoli del forese. Approvazione del progetto generale in conformità agli strumenti di pianificazione territoriale e apposizione del vincolo preordinato all'esproprio e del progetto di fattibilità tecnico-economica del 1° Stradaio Funzionale da realizzare in Concessione di Lavori Pubblici per la progettazione, esecuzione e gestione dei manufatti relativamente all'ampliamento del Circolo di San Leonardo in Conreggiana e Corpolò. Ratifica delle conclusioni della Conferenza di Servizi relativa al Procedimento Unico avviato ai sensi degli articoli 36 ter e successivi della Legge Regionale n. 20/2000 "Disciplina generale della tutela ed uso del territorio".
 Delibera di Consiglio Comunale n. 54 del 25/07/2019
 Il Dirigente
 Settore Ufficio di Piano
 Ing. Chiara Dal Piaz
- Aggiornamento della Tavola dei Vincoli ai sensi dell'art.4 comma 4 L.R. 24/2017 e s.m.i., secondo la procedura prevista dall'art. 19 comma 3ter della L.R. n.20/2000 e s.m.i. (art.37 comma 5 della L.R. 24/2017 e s.m.i.), a seguito dell'approvazione delle Mappe di Vincolo di cui all'art.707 del Codice della Navigazione e della conclusione della procedura di verifica condotta su alcune aree in via Santa Cristina, ai sensi dell'art. 4.1 comma 8 del PTCF.
 Approvata con delibera di C.C. n. ___ del ____
 Il Dirigente
 Settore Ufficio di Piano
 Dott. Luca Ugucioni

LEGENDA

- ANS_A - Ambiti potenziali per nuovi insediamenti: porzioni utilizzabili per insediamenti e relative dotazioni territoriali
- ANS_B - Ambiti potenziali per nuovi insediamenti: porzioni utilizzabili per nuove dotazioni territoriali
- ANS_C - Ambiti potenziali per nuovi insediamenti: porzioni non edificabili
- AR - Ambiti da riqualificare

Ricadenti entro ambiti potenziali

- Elementi di criticità escludenti o fortemente condizionanti per le trasformazioni dei suoli a fini insediativi
- Elementi di criticità mediamente condizionanti per le trasformazioni dei suoli a fini insediativi
- Elementi di criticità lievemente condizionanti per le trasformazioni dei suoli a fini insediativi
- Aree non interessate da elementi di criticità significativi

Esterni agli ambiti potenziali

- Elementi di criticità escludenti o fortemente condizionanti per le trasformazioni dei suoli a fini insediativi
- Elementi di criticità mediamente condizionanti per le trasformazioni dei suoli a fini insediativi
- Elementi di criticità lievemente condizionanti per le trasformazioni dei suoli a fini insediativi
- Aree non interessate da elementi di criticità significativi

