

Progetto di fattibilità tecnica ed economica/definitivo e variante urbanistica dell'opera denominata "Piano Operativo Fondo Sviluppo e Coesione (FSC) Infrastrutture 2014-2020 - Messa in sicurezza SS16 in corrispondenza dell'attraversamento del centro abitato di Rimini – Rotatoria Via Grazia Verenin".
CUP C91B17000720001 FASCICOLO 2018-245-016"

Procedimento Unico
per la localizzazione e l'approvazione del progetto di opera pubblica
ai sensi dell'art. 53 Legge Regione Emilia Romagna N. 24/2017

PARERI ALLEGATO N. 6_2

SS 16 / Via Grazia, opere alla viabilità, nuova rotonda, lavori anno 2021
fascicolo 2018-245-016, CdS del 16/10/2020 alle 11:00
Alla c.a. Ing. Vicini Paolo

Buongiorno, informiamo di non poter partecipare all'incontro CdS causa altri impegni predefiniti.

In relazione a quanto descritto con Vs. elaborato tav. 09 R 01 planimetria interferenze , prendiamo atto che nulla è mutato rispetto agli accordi raggiunti . Essendo quanto sopra confermato anche dall'odierno colloquio telefonico, rinnoviamo la validità della nostra comunicazione avente data 21/11/2019 da Voi ricevuta.

Restiamo a disposizione. Cordiali saluti.



ADRIGAS S.p.A. DAVIDE GIANFRINI

Progettazione / Ambiente / Prevenz. Inc.

Via Chiabrera 34/g - 47924 Rimini (RN)

tel 0541/399406 388/8696289 fax 0541/399498

www.adrigas.it

Le informazioni contenute nella presente comunicazione e nei relativi allegati sono confidenziali, riservate e destinate esclusivamente ai destinatari indicati. In caso di invio a destinatario errato, si prega di avvertire il mittente ed eliminare il presente messaggio.

The information contained in this communication and in its attachments are confidential and intended exclusively for the receivers indicated. If you have received this message in error, please notify the sender and delete it.



Trasmesso per posta elettronica certificata
Non segue originale

Bologna, data del protocollo

Al Comune di Rimini
Settore Infrastrutture
protocollo.generale@pec.comune.rimini.it
dipartimento3@pec.comune.rimini.it
(rif. nota PG/ 0262389 del 29/09/2020)

E, p.c.
All'A.N.A.S.
Compartimento della
Viabilità Emilia Romagna
c.a. Capo Compartimento -
Bologna
anas.emiliaromaana@postacert.stradeanas.it

Oggetto: Fascicolo 2017-245-016. Procedimento Unico per l'approvazione di progetti di opere pubbliche ai sensi dell'art.53 Legge Regione Emilia Romagna N. 24/2017. Progetto di fattibilità tecnica ed economica/definivo e variante urbanistica dell'opera denominata "Piano Operativo Fondo Sviluppo e Coesione (FSC) Infrastrutture 2014-2020 - Messa in sicurezza SS16 in corrispondenza dell'attraversamento del centro abitato di Rimini – Rotatoria Via Grazia Verenin. CUP C91B17000720001 FASCICOLO 2018-245-016." Convocazione alla 2^a e conclusiva Seduta del 16 ottobre 2020 ore 11:00.

Con riferimento alla nota che si riscontra si conferma quanto già comunicato con missiva prot. 2019/19444 del 06.12.2019 che per comodità di trattazione si allega alla presente.

Ciò premesso, non essendo interessati beni statali in gestione alla scrivente, si comunica che questa Agenzia non interverrà alla conferenza dei servizi in oggetto e non esprimerà il richiesto parere.

Nel restare a disposizione per eventuali e/o ulteriori chiarimenti, si porgono cordiali saluti.

Il Direttore Regionale
Massimiliano Iannelli
(firmato digitalmente ai sensi del Dlgs 82/2005)

L'incaricato dell'Istruttoria:

Francesco Provenza Tel. 051/6400323

Il Responsabile ST-BO3:

Roberto Capuano – tel. 051/6400303





Trasmesso per posta elettronica certificata
Non segue originale

Bologna, data del protocollo

Al Comune di Rimini
Settore Infrastrutture
protocollo.generale@pec.comune.rimini.it
dipartimento3@pec.comune.rimini.it
(rif. nota PG/ 0262389 del 29/09/2020)

E, p.c.
All'A.N.A.S.
Compartimento della
Viabilità Emilia Romagna
c.a. Capo Compartimento -
Bologna
anas.emiliaromaana@postacert.stradeanas.it

Oggetto: Fascicolo 2017-245-016. Procedimento Unico per l'approvazione di progetti di opere pubbliche ai sensi dell'art.53 Legge Regione Emilia Romagna N. 24/2017. Progetto di fattibilità tecnica ed economica/definitivo e variante urbanistica dell'opera denominata "Piano Operativo Fondo Sviluppo e Coesione (FSC) Infrastrutture 2014-2020 - Messa in sicurezza SS16 in corrispondenza dell'attraversamento del centro abitato di Rimini – Rotatoria Via Grazia Verenin. CUP C91B17000720001 FASCICOLO 2018-245-016." Convocazione alla 2^a e conclusiva Seduta del 16 ottobre 2020 ore 11:00.

Con riferimento alla nota che si riscontra si conferma quanto già comunicato con missiva prot. 2019/19444 del 06.12.2019 che per comodità di trattazione si allega alla presente.

Ciò premesso, non essendo interessati beni statali in gestione alla scrivente, si comunica che questa Agenzia non interverrà alla conferenza dei servizi in oggetto e non esprimerà il richiesto parere.

Nel restare a disposizione per eventuali e/o ulteriori chiarimenti, si porgono cordiali saluti.

Il Direttore Regionale
Massimiliano Iannelli
(firmato digitalmente ai sensi del Dlgs 82/2005)

L'incaricato dell'Istruttoria:

Francesco Provenza Tel. 051/6400323

Il Responsabile ST-BO3:

Roberto Capuano – tel. 051/6400303



**HERA S.p.A.****Holding Energia Risorse Ambiente**

Sede legale: Viale C. Berti Pichat 2/4 40127 Bologna

tel. 051.287111 fax 051.287525

www.gruppohera.it

Comune di Rimini
Via Rosaspina 21
47921 Rimini (RN)
dipartimento3@pec.comune.rimini.it

c.a.
Ing. Paolo Vicini

Imola,

PEC

Dir.Ing./Progettazione/Modellazione e Supp.Tec./Pareri Complessi/FG

**Oggetto: Pratica n. 18500159 – Messa in sicurezza S.S. 16 con nuova rotatoria Verenin.
Comune di Rimini.
Rilascio di parere di competenza**

In riferimento alla richiesta di espressione parere pervenuta da Comune di Rimini in data 30/09/2020 prot. Hera S.p.A. n. 81219, ed alla conferenza dei servizi del 16/10/2020 per il comparto di cui all'oggetto, fatti salvi i diritti di terzi e la piena osservanza di ogni normativa in vigore si esprime

PARERE FAVOREVOLE CONDIZIONATO

alle prescrizioni generali e specifiche di seguito riportate.

Il presente parere ha validità due (2) anni dalla data del suo protocollo di emissione.

Decorsi più di due anni tra l'emissione del parere e il rilascio del permesso di costruire della lottizzazione è necessario che il Soggetto Attuatore ripresenti formale richiesta di approvazione del progetto da parte di Hera S.p.A..

PRESCRIZIONI GENERALI

Per tutte le attività connesse alla progettazione e alla realizzazione delle opere di urbanizzazione di competenza Hera S.p.A. si dovrà osservare quanto previsto nella documentazione sotto richiamata che si dovrà richiedere al referente territoriale del Gruppo Hera i cui contatti sono riportati in fondo alla presente:

Servizio ACQUEDOTTO

- DOCUMENTO TECNICO DA.DT.AQCQ.001.rev.0 "PRINCIPALI PRESCRIZIONI TECNICHE PER LA PROGETTAZIONE E LA REALIZZAZIONE DI RETI ACQUEDOTTISTICHE"

Servizio FOGNATURA E DEPURAZIONE

- DOCUMENTO TECNICO DA.DT.FD.001.rev.0 "PRINCIPALI PRESCRIZIONI TECNICHE PER LA PROGETTAZIONE E LA REALIZZAZIONE DI RETI FOGNARIE"

Prima dell'inizio dei lavori dovranno essere consegnati gli elaborati del progetto esecutivo conformi alle prescrizioni impartite. Qualora l'intervento sia oggetto di variante, anche parziale, deve essere richiesto un nuovo parere di competenza.

La responsabilità del progetto relativamente al rispetto delle normative specifiche vigenti e alla correttezza dei dati utilizzati per i calcoli eseguiti rimane unicamente in capo al progettista che ha redatto e firmato il progetto.

Il presente parere non esime il richiedente dall'ottenere, con onere a proprio carico, tutti i nulla-osta, autorizzazioni, permessi, servitù rilasciati da Enti o da terzi necessari per l'esecuzione delle opere di progetto.

Il Soggetto Attuatore (S.A.) dovrà richiedere le indicazioni sulla presenza di eventuali reti e impianti esistenti ed interferenti con le future lavorazioni mediante l'invio all'indirizzo pec heraspaserviziotecnicoclienti@pec.gruppohera.it dell'apposito modulo "Richiesta dati cartografici su supporto digitale - clienti privati" disponibile nel sito www.gruppohera.it nella sezione "Progettisti e Tecnici\Richieste Multiservizio".

Le attività necessarie per una corretta gestione ed esecuzione delle opere in oggetto sono riassunte di seguito.

L'inizio dei lavori di posa dei sottoservizi dovrà essere preventivamente comunicato a HERA S.p.A. **con almeno 30 giorni di anticipo rispetto alla data prevista di inizio lavori** mediante uno dei seguenti canali:

- compilazione del **nuovo WEBform** disponibile sul sito www.gruppohera.it nella sezione "Progettisti e Tecnici\Richieste Multiservizio".
- invio all'indirizzo PEC heraspaserviziotecnicoclienti@pec.gruppohera.it dell'apposito modulo "Comunicazione inizio lavori opere di urbanizzazione" disponibile nel sito www.gruppohera.it nella sezione "Progettisti e Tecnici\Richieste Multiservizio".

Durante l'esecuzione dei lavori il S.A. dovrà adottare tutti gli accorgimenti necessari al fine di evitare danneggiamenti e/o rotture delle tubazioni in esercizio; eventuali interventi che si

renderanno necessari per il ripristino del corretto funzionamento delle condotte saranno posti a carico dell'impresa esecutrice.

HERA S.p.A. potrà richiedere, in corso di esecuzione dei lavori inerenti ai servizi gestiti e previsti dal progetto urbanistico, al S.A. o al Direttore Lavori da esso incaricato, limitate varianti che riterranno opportune per l'esecuzione a regola d'arte delle opere o al fine di risolvere criticità che possono insorgere successivamente, nel rispetto degli Standard e Specifiche dei materiali del Gruppo Hera e delle normative vigenti in materia.

HERA S.p.A. potrà viceversa autorizzare, su richiesta del S.A. o del Direttore Lavori da esso incaricato, lievi modifiche e varianti in conformità al progetto approvato ed alla normativa vigente.

Sono, salvo diversa indicazione, da intendersi attività con oneri a carico del S.A. le opere interne al comparto.

Sono, salvo diversa indicazione, da intendersi attività con oneri a carico del S.A. ma con realizzazione a cura di Hera S.p.A. la sorveglianza sulle opere di urbanizzazione realizzate direttamente dal S.A., i collegamenti alla rete esistente e le opere esterne al comparto. Per tali opere il S.A. dovrà richiederne la valorizzazione economica mediante l'invio all'indirizzo pec heraspaserviziotecnicoclienti@pec.gruppohera.it dell'apposito modulo "Richiesta preventivo per opere connesse ad urbanizzazione" disponibile nel sito www.gruppohera.it nella sezione "Progettisti e Tecnici\Richieste Multiservizio".

Su tutte le reti ed impianti di futura gestione che il S.A. andrà ad eseguire direttamente, Hera S.p.A. effettuerà l'attività di alta sorveglianza con oneri a carico del S.A. mediante un tecnico incaricato.

Qualora l'attività di alta sorveglianza non avvenga per omessa comunicazione di inizio lavori, Hera S.p.A. si riserva di far effettuare, con oneri a carico del S.A., saggi di verifica o altri accertamenti sui lavori eseguiti ed eventualmente di non procedere alla messa in esercizio delle reti e/o impianti costruiti e di non assumerne la gestione.

Il S.A. dovrà predisporre a proprie spese la documentazione prevista dalle Check List per ciascun servizio, consegnate a inizio lavori dal tecnico incaricato per l'alta sorveglianza. La realizzazione dei collegamenti alla rete esistente potrà essere effettuata esclusivamente solo dopo la verifica della completezza della documentazione da parte del tecnico incaricato per l'alta sorveglianza.

Per tutte le tubazioni e/o impianti configurabili come opera pubblica che verranno ubicati in proprietà privata dovrà essere stipulato un rogito di servitù per la posa e manutenzione degli stessi a favore del Comune. Copia trascritta di detta stipula dovrà essere fornita ad Hera S.p.A.. Sarà cura del S.A. riservarsi nei rogiti di cessione degli immobili la possibilità di stipulare direttamente la servitù con detto Comune.

Si precisa che Hera S.p.A. potrà rilasciare il nulla osta per la presa in carico provvisoria della gestione delle opere solo quando, attraverso il tecnico incaricato per l'alta sorveglianza, avranno potuto accertare che risulti completa tutta la documentazione prevista dalle Check List.

Successivamente Hera S.p.A. invierà all'Amministrazione Comunale competente il nulla osta per la presa in carico provvisoria della gestione delle opere.

In attesa dell'assunzione della proprietà da parte dell'Amministrazione Comunale e dell'affidamento della gestione tramite comunicazione ufficiale, Hera S.p.A. gestirà in forma transitoria i servizi. Durante la gestione transitoria delle reti interne al comparto Hera S.p.A. è sollevata da qualsiasi responsabilità per danni eventualmente causati a terzi per un malfunzionamento degli impianti stessi; nel caso di rotture e/o altre attività di manutenzione straordinaria dovute a difetti costruttivi, i costi derivanti dall'esecuzione dei relativi interventi rimarranno in carico al S.A.. La gestione transitoria delle reti consentirà l'effettuazione degli allacciamenti d'utenza e l'attivazione della fornitura del relativo servizio.

PRESCRIZIONI SPECIFICHE

SERVIZIO ACQUEDOTTO

- Si riconferma il parere precedente prot. HERA S.p.A. 114798 del 05/12/2019.
- Si evidenzia che nella Tav 9 è stata recepita la necessità di prevedere n.2 foderi DN 200 nei pressi della rotatoria per impedire disagi al traffico e alla circolazione in caso di rottura dell'attuale attraversamento.

SERVIZIO FOGNATURA E DEPURAZIONE

Acque meteoriche

- Si conferma il parere HERA S.p.A. prot. 114798 del 05/12/2019, e si evidenzia che gli elaborati presentati non riportano le integrazioni richieste:
 - nella Tav_7 il vano contenente le saracinesche di manovra dovrà essere ancorato al pozzetto vano pompe, con tiranti di collegamento e mensola di sostegno come indicato negli standard HERA S.p.A., vedi " Particolare Edile" del parere del 5/12/2019;

- negli elaborati non è riportata l'ubicazione di progetto del quadro elettrico. Il quadro di manovra dovrà essere collocato in prossimità e ben visibile dal Pozzetto Vano Pompe, e dovrà essere realizzato come da specifiche standard HERA S.p.A.;
- L'accesso carrabile (Mezzo da 35 ql) al sistema di sollevamento dovrà essere garantito in qualsiasi ora del giorno e della notte, dalla via Popilia fino alla sommità del pozzetto Vano pompe. Qualora venissero interposti dei cancelli dovrà essere consegnata copia delle stesse al gestore dell'impianto.

Acque nere

- Si conferma il parere HERA S.p.A. prot. 114798 del 05/12/2019 e si evidenzia che gli elaborati presentati non riportano come richiesto il progetto di un collettore fognario DN 200 PVC SN8 come da elaborato "Allegato Grafico" al parere del 5/12/2019, tale da consentire un futuro allacciamento del nucleo abitativo posto a monte della via Popilia (pendenza 3‰ verso "mare", quota di scorrimento - 1,50 mt pozzetto di recapito).

SERVIZIO RACCOLTA RIFIUTI

Si conferma il parere HERA S.p.A. prot. 114798 del 05/12/2019

Per qualsiasi informazione o chiarimento in merito alla presente potete contattare il ns. tecnico referente Gramantieri Fabrizio Tel 0542/621317 email: fabrizio.gramantieri@gruppohera.it; pec: heraspaserviziotecnicoclienti@pec.gruppohera.it, avendo cura di citare l'oggetto, la data e il numero di protocollo della presente.

Cordiali saluti.

Procuratore speciale

Dott. Ing. Luca Migliori

Firmato digitalmente

Allegati: Parere 114798_ con " Particolare Edile" _ " Allegato Fogna NERA "

Documento conservato negli archivi informatici di Hera S.p.A.

Documento che se stampato diviene "Copia conforme all'originale informatico, valida a tutti gli effetti di legge, sottoscritto con firma digitale"



HERA S.p.A.
Holding Energia Risorse Ambiente
Viale Carlo Bertè Pichat 2/4 40127 Bologna
tel. 051.287.111 fax 051.287.525
www.gruppohera.it

Comune di Rimini
Via Rosaspina 21
47921 Rimini (RN)
dipartimento3@pec.comune.rimini.it

c.a.
Ing. Paolo Vicini

SPA-Hera spa
Data prot.: 05-12-2019
Num. prot.: 0114798

Imola,

PEC

Dir.Ing./Progettazione/Modellazione e Supp.Tec./Pareri Complessi/FG

**Oggetto: Pratica n. 18500159 – Messa in sicurezza S.S. 16 con nuova rotatoria Verenin.
Comune di Rimini.
Rilascio di parere di competenza**

In riferimento alla richiesta di espressione parere pervenuta da Comune di Rimini in data 26/11/2019 prot. Hera S.p.A. n. 111370_111401, ed alla conferenza dei servizi del 11/12/2019 per il comparto di cui all'oggetto, fatti salvi i diritti di terzi e la piena osservanza di ogni normativa in vigore si esprime

PARERE FAVOREVOLE CONDIZIONATO

alle prescrizioni generali e specifiche di seguito riportate.

Il presente parere ha validità due (2) anni dalla data del suo protocollo di emissione.

Decorsi più di due anni tra l'emissione del parere e il rilascio del permesso di costruire della lottizzazione è necessario che il Soggetto Attuatore ripresenti formale richiesta di approvazione del progetto da parte di Hera S.p.A..

PRESCRIZIONI GENERALI

Per tutte le attività connesse alla progettazione e alla realizzazione delle opere di urbanizzazione di competenza Hera S.p.A. si dovrà osservare quanto previsto nella documentazione sotto richiamata:

Servizio ACQUEDOTTO

- DOCUMENTO TECNICO DA.DT.AQCQ.001.rev.0 "PRINCIPALI PRESCRIZIONI TECNICHE PER LA PROGETTAZIONE E LA REALIZZAZIONE DI RETI ACQUEDOTTISTICHE"

Servizio FOGNATURA E DEPURAZIONE

- DOCUMENTO TECNICO DA.DT.FD.001.rev.0 "PRINCIPALI PRESCRIZIONI TECNICHE PER LA PROGETTAZIONE E LA REALIZZAZIONE DI RETI FOGNARIE"

Prima dell'inizio dei lavori dovranno essere consegnati gli elaborati del progetto esecutivo conformi alle prescrizioni impartite. Qualora l'intervento sia oggetto di variante, anche parziale, deve essere richiesto un nuovo parere di competenza.

La responsabilità del progetto relativamente al rispetto delle normative specifiche vigenti e alla correttezza dei dati utilizzati per i calcoli eseguiti rimane unicamente in capo al progettista che ha redatto e firmato il progetto.

Il presente parere non esime il richiedente dall'ottenere, con onere a proprio carico, tutti i nulla-osta, autorizzazioni, permessi, servitù rilasciati da Enti o da terzi necessari per l'esecuzione delle opere di progetto.

Il Soggetto Attuatore (S.A.) dovrà richiedere le indicazioni sulla presenza di eventuali reti e impianti esistenti ed interferenti con le future lavorazioni mediante l'invio all'indirizzo pec heraspaserviziotecnicoclienti@pec.gruppohera.it dell'apposito modulo "Richiesta dati cartografici su supporto digitale - clienti privati" disponibile nel sito www.gruppohera.it nella sezione "Progettisti e Tecnici\Richieste Multiservizio".

Le attività necessarie per una corretta gestione ed esecuzione delle opere in oggetto sono riassunte di seguito.

L'inizio dei lavori di posa dei sottoservizi dovrà essere preventivamente comunicato a HERA S.p.A. **con almeno 30 giorni di anticipo rispetto alla data prevista di inizio lavori** mediante uno dei seguenti canali:

- compilazione del **nuovo WEBform** disponibile sul sito www.gruppohera.it nella sezione "Progettisti e Tecnici\Richieste Multiservizio".
- invio all'indirizzo PEC heraspaserviziotecnicoclienti@pec.gruppohera.it dell'apposito modulo "Comunicazione inizio lavori opere di urbanizzazione" disponibile nel sito www.gruppohera.it nella sezione "Progettisti e Tecnici\Richieste Multiservizio".

Durante l'esecuzione dei lavori il S.A. dovrà adottare tutti gli accorgimenti necessari al fine di evitare danneggiamenti e/o rotture delle tubazioni in esercizio; eventuali interventi che si renderanno necessari per il ripristino del corretto funzionamento delle condotte saranno posti a carico dell'impresa esecutrice.

HERA S.p.A. potrà richiedere, in corso di esecuzione dei lavori inerenti ai servizi gestiti e previsti dal progetto urbanistico, al S.A. o al Direttore Lavori da esso incaricato, limitate varianti che riterranno opportune per l'esecuzione a regola d'arte delle opere o al fine di risolvere criticità che possono insorgere successivamente, nel rispetto degli Standard e Specifiche dei materiali del Gruppo Hera e delle normative vigenti in materia.

HERA S.p.A. potrà viceversa autorizzare, su richiesta del S.A. o del Direttore Lavori da esso incaricato, lievi modifiche e varianti in conformità al progetto approvato ed alla normativa vigente.

Sono, salvo diversa indicazione, da intendersi attività con oneri a carico del S.A. le opere interne al comparto.

Sono, salvo diversa indicazione, da intendersi attività con oneri a carico del S.A. ma con realizzazione a cura di Hera S.p.A. la sorveglianza sulle opere di urbanizzazione realizzate direttamente dal S.A., i collegamenti alla rete esistente e le opere esterne al comparto. Per tali opere il S.A. dovrà richiederne la valorizzazione economica mediante l'invio all'indirizzo pec heraspaserviziotecnicoclienti@pec.gruppohera.it dell'apposito modulo "Richiesta preventivo per opere connesse ad urbanizzazione" disponibile nel sito www.gruppohera.it nella sezione "Progettisti e Tecnici\Richieste Multiservizio".

Su tutte le reti ed impianti di futura gestione che il S.A. andrà ad eseguire direttamente, Hera S.p.A. effettuerà l'attività di alta sorveglianza con oneri a carico del S.A. mediante un tecnico incaricato.

Qualora l'attività di alta sorveglianza non avvenga per omessa comunicazione di inizio lavori, Hera S.p.A. si riserva di far effettuare, con oneri a carico del S.A., saggi di verifica o altri accertamenti sui lavori eseguiti ed eventualmente di non procedere alla messa in esercizio delle reti e/o impianti costruiti e di non assumerne la gestione.

Il S.A. dovrà predisporre a proprie spese la documentazione prevista dalle Check List per ciascun servizio, consegnate a inizio lavori dal tecnico incaricato per l'alta sorveglianza. La realizzazione dei collegamenti alla rete esistente potrà essere effettuata esclusivamente solo dopo la verifica della completezza della documentazione da parte del tecnico incaricato per l'alta sorveglianza.

Per tutte le tubazioni e/o impianti configurabili come opera pubblica che verranno ubicati in proprietà privata dovrà essere stipulato un rogito di servitù per la posa e manutenzione degli stessi a favore del Comune. Copia trascritta di detta stipula dovrà essere fornita ad Hera S.p.A.. Sarà cura del S.A. riservarsi nei rogiti di cessione degli immobili la possibilità di stipulare direttamente la servitù con detto Comune.

Si precisa che Hera S.p.A. potrà rilasciare il nulla osta per la presa in carico provvisoria della gestione delle opere solo quando, attraverso il tecnico incaricato per l'alta sorveglianza, avranno potuto accertare che risulti completa tutta la documentazione prevista dalle Check List.

Successivamente Hera S.p.A. invierà all'Amministrazione Comunale competente il nulla osta per la presa in carico provvisoria della gestione delle opere.

In attesa dell'assunzione della proprietà da parte dell'Amministrazione Comunale e dell'affidamento della gestione tramite comunicazione ufficiale, Hera S.p.A. gestirà in forma transitoria i servizi. Durante la gestione transitoria delle reti interne al comparto Hera S.p.A. è sollevata da qualsiasi responsabilità per danni eventualmente causati a terzi per un

malfunzionamento degli impianti stessi; nel caso di rotture e/o altre attività di manutenzione straordinaria dovute a difetti costruttivi, i costi derivanti dall'esecuzione dei relativi interventi rimarranno in carico al S.A.. La gestione transitoria delle reti consentirà l'effettuazione degli allacciamenti d'utenza e l'attivazione della fornitura del relativo servizio.

PRESCRIZIONI SPECIFICHE

SERVIZIO ACQUEDOTTO

- Come relazionato nella Vostra lettera pervenuta in data 07/10/2019 prot. Hera S.p.A. n. 94403 e nella Tav_9, non si riscontrano interferenze con le condotte di acquedotto non sarà pertanto necessario prevederne lo spostamento;
- Qualora in fase esecutiva dovessero presentarsi delle interferenze gli interventi saranno posti a vostro carico;
- E' necessario comunque, come indicato nella Vostra lettera su indicata e nella Tav_9, prevedere dei foderi DN 200 nei pressi della rotatoria per impedire disagi al traffico e alla circolazione in caso di rottura dell'attuale attraversamento stradale;

SERVIZIO FOGNATURA E DEPURAZIONE

- Il presente parere è relativo esclusivamente alle opere di urbanizzazione primaria e non sostituisce l'autorizzazione all'allacciamento fognario necessaria per ogni singolo lotto edificabile. Per l'ottenimento di tale autorizzazione è necessario che il costruttore di ogni singolo edificio attivi una richiesta di "parere per scarichi domestici" a titolo oneroso mediante il Web Form disponibile nel sito www.gruppohera.it nella sezione "Progettisti e Tecnici\Acqua\Fognatura" oppure mediante invio all'indirizzo PEC istruttoriafognatura@pec.gruppohera.it dei moduli "Modulo richiesta" e "All.1 Scheda Tecnica" scaricabili nella sezione del sito www.gruppohera.it sopra-citata.
- Per quanto attiene alla necessità di installare sistemi di trattamento delle acque di prima pioggia, si rimanda al parere degli enti competenti (A.R.P.A.E.). Qualora tale impianto fosse prescritto e si configuri come opera pubblica, il suo progetto dovrà essere conforme alle specifiche tecniche Hera S.p.A. e sottoposto per approvazione, prima dell'inizio dei lavori, a questa Società per l'espressione di specifico parere di congruità tecnica in tutte le sue parti idraulica, civile, elettrica e telecontrollo;

Acque meteoriche

- La rete fognaria rappresentata nella Tav. 6 non sarà gestita da HERA S.p.A. perché si tratta di collegamenti di fossi stradali con recapito in scoli consortili.

- Dovranno essere realizzate tutte le opere necessarie affinché le acque meteoriche del comparto confluiscono in adeguato corpo idrico superficiale, previo parere degli Enti competenti e rilascio della autorizzazione da parte di A.R.P.A.E allo scarico in acque superficiali, ai sensi del D.Lgs. 152/06 e s.m.i.;
- In merito alla laminazione realizzata nei fossi inerbiti esistenti a lato della strada, così come descritta nella "Realzione Idraulica" (All B), la gestione non sarà presa in carico da HERA S.p.A..
- Il "Disciplinare tecnico quadro per la gestione del servizio delle acque meteoriche" prevede che le vasche di laminazione possano far parte degli elementi infrastrutturali con manutenzione in capo al Gestore del S.I.I. purché recintate ed evidentemente configurabili come impianti (ad es. vasche di laminazione, anche se in terra purché recintate, ma non aree verdi esondabili).
- Gli **impianti di sollevamento a servizio dei sottopassi stradali** dovranno essere realizzati conformemente a quanto indicato nell'allegato 1 "Linee Guida sottopassi" del "Disciplinare tecnico quadro per la gestione del servizio delle acque meteoriche".
- Relativamente al progetto si evidenzia che nella Tav_7 il vano contenente le saracinesche di manovra dovrà essere ancorato al pozzetto vano pompe, con tiranti di collegamento e mensola di sostegno come indicato negli standard HERA S.p.A. si allega " Particolare Edile" esplicativo.
- Il quadro di manovra dovrà essere collocato in prossimità e ben visibile dal Pozzetto Vano Pompe, e dovrà essere realizzato come da specifiche standard HERA S.p.A..
- L'accesso carrabile (Mezzo da 35 ql) al sistema di sollevamento dovrà essere garantito in qualsiasi ora del giorno e della notte, dalla via Popilia fino alla sommità del pozzetto Vano pompe. Qualora venissero interposti dei cancelli dovrà essere consegnata copia delle stesse al gestore dell'impianto.

Acque nere

- Negli elaborati presentati non si riscontrano interferenze, viene comunque richiesta la realizzazione di un collettore fognario DN 200 PVC SN8 come da elaborato "Allegato Grafico", tale da consentire un futuro allacciamento del nucleo abitativo posto a monte della via Popilia. (pendenza 3‰ verso "mare" quota di scorrimento - 1,50 mt)

SERVIZIO RACCOLTA RIFIUTI

- Negli elaborati presentati non si riscontrano interventi in progetto.

Per qualsiasi informazione o chiarimento in merito alla presente potete contattare il ns. tecnico referente Gramantieri Fabrizio Tel 0542/621317 email: fabrizio.gramantieri@gruppohera.it; pec: heraspaserviziotecnicoclienti@pec.gruppohera.it, avendo cura di citare l'oggetto, la data e il numero di protocollo della presente.

Cordiali saluti.

Procuratore speciale

Dott. Ing. Luca Migliori

Firmato digitalmente

Allegati:

- *Particolare Edile*
- *Allegato Fogna NERA*

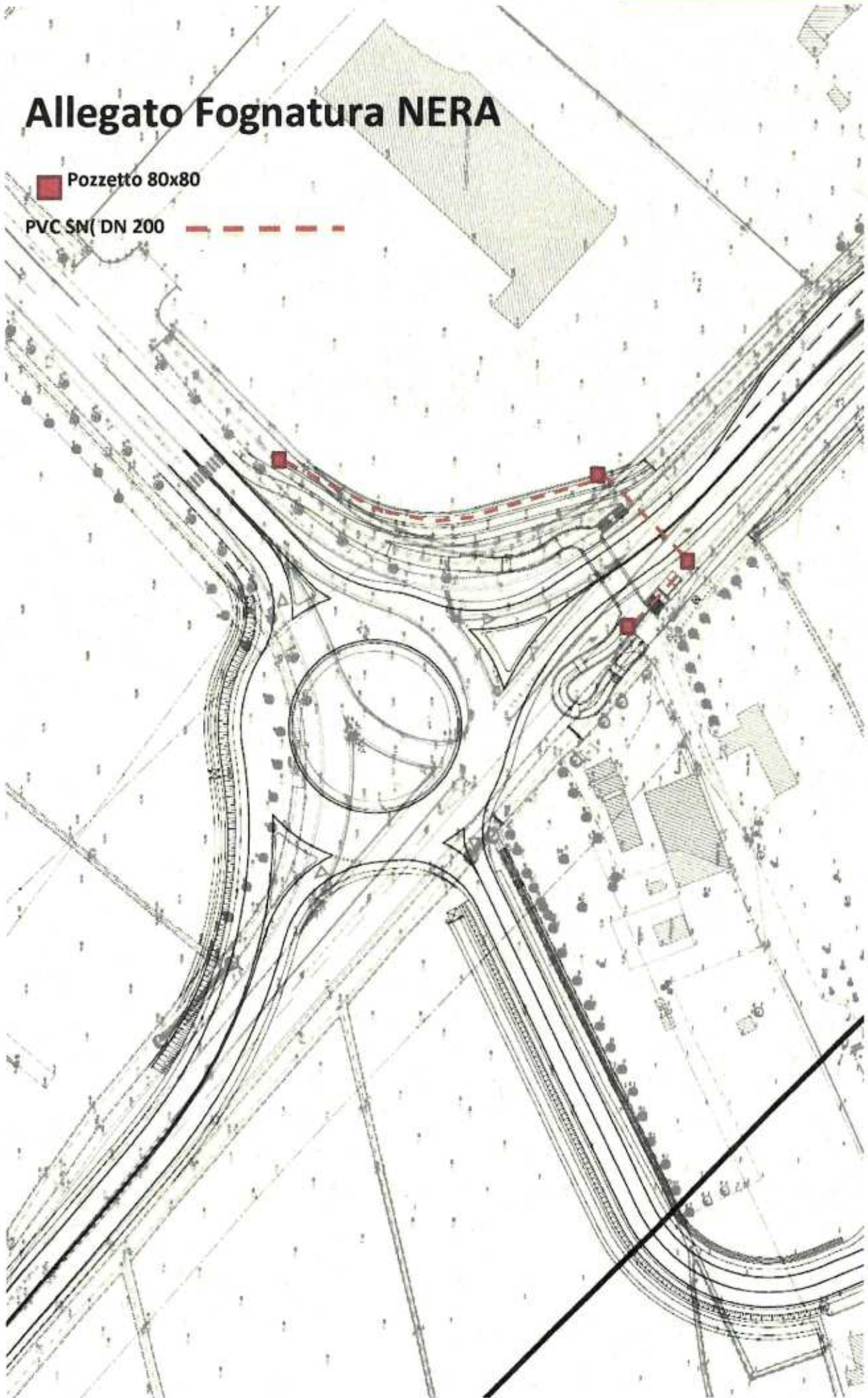
Documento conservato negli archivi informatici di Hera S.p.A.

Documento che se stampato diviene "Copia conforme all'originale informatico, valida a tutti gli effetti di legge, sottoscritto con firma digitale"

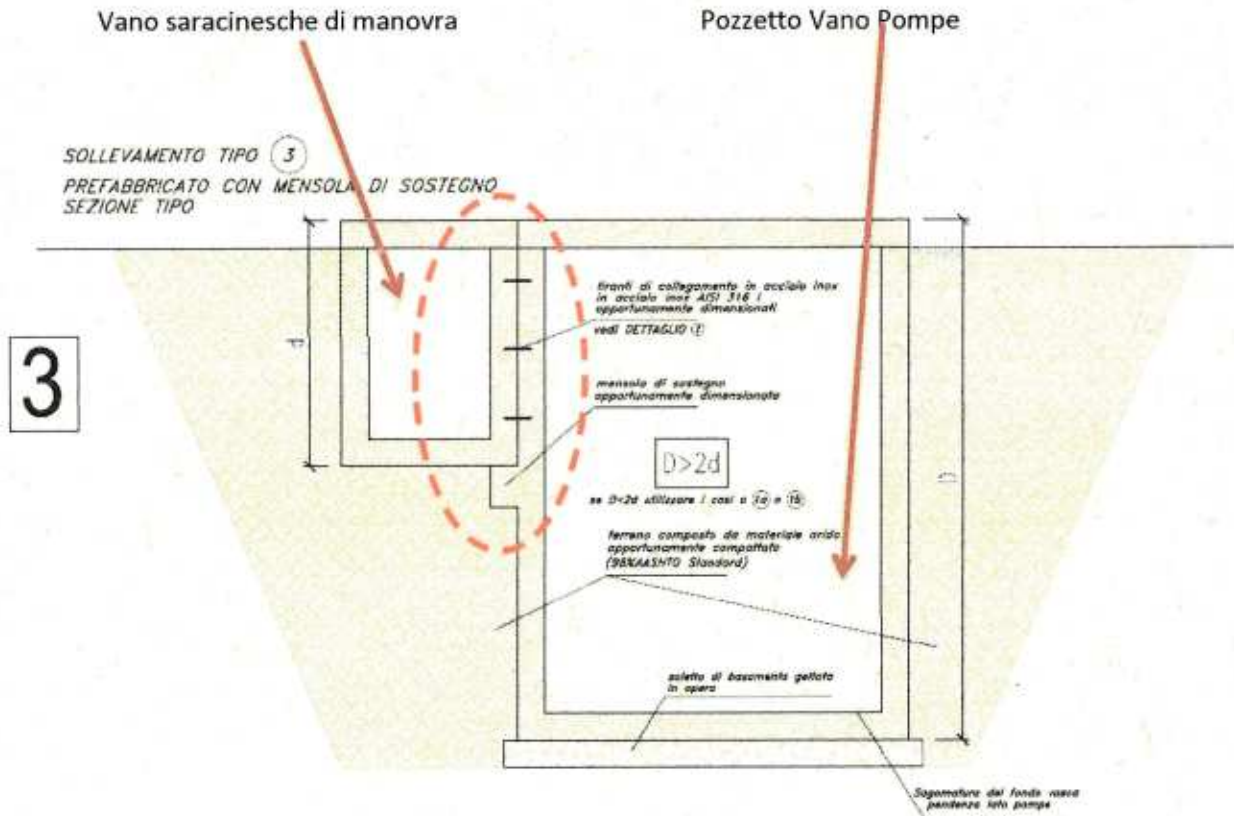
Allegato Fognatura NERA

■ Pozzetto 80x80

PVC SN(DN 200 - - - - -



PARTICOLARE EDILE





Sinadoc n° 33568/19

[da assumere come riferimento nell'eventuale riscontro]

Spett.le **Comune di Rimini**
Settore Infrastrutture, Mobilità e Qualità Ambientale
(inviata per PEC:dipartimento3@pec.comune.rimini.it)

E p.c. all' **A.U.S.L. della Romagna**
Dipartimento Sanità Pubblica
U.O. Igiene e Sanità Pubblica - Rimini
(inviata per PEC:ip.rm.dsp@pec.auslromagna.it)

Oggetto: **Procedimento Unico per l'approvazione dei progetti di opere pubbliche ai sensi dell'art.53 L.R. n.24/2017. Progetto di fattibilità tecnica ed economica/definitivo e variante urbanistica dell'opera denominata "Piano Operativo Fondo Sviluppo e Coesione (FSC) Infrastrutture 2014-2020 – Messa in sicurezza SS16 in corrispondenza dell'attraversamento del centro abitato di Rimini – Rotatoria Via Grazia Verenin".**

Conferenza di Servizi Decisoria ai sensi dell'art.14 e ss. L. 241/1990.

PARERE ai sensi dell'art. 19 lett.H L.R. 19/1982 e ss.mm.ii. e della L.R. 24/2017,
comprensivo delle valutazioni di competenza ai fini della VALSAT.

In riferimento alla richiesta di parere di competenza relativo all'opera (in variante urbanistica) in oggetto, pervenuta ed acquisita agli atti di Arpae con prot. PG/2019/181905 del 26/11/2019,

- vista la documentazione allegata alla suddetta richiesta di parere;
- viste le integrazioni pervenute, in particolare la documentazione registrata con Prot. PG/2020/139459 del 29/09/2020 e Prot. PG/2020/145650 del 11/09/2020;
- visti i vigenti regolamenti e norme in materia ambientale;
- sottolineato che il presente parere tecnico ambientale di competenza di ARPAE è relativo alla variante urbanistica (Variante al PSC, RUE, Tavola dei vincoli), finalizzata alla realizzazione delle opere in oggetto, e non ai fini autorizzativi per le attività da cantiere; detto parere espresso

Arpae - Agenzia regionale per la prevenzione, l'ambiente e l'energia dell'Emilia-Romagna
Area Prevenzione Ambientale - Area Est, tel 0544 210611 (Ravenna), 0543 451411 (Forlì-Cesena), 0541 319202 (Rimini)
Servizio Sistemi Ambientali - Sede di Rimini, Via Settembrini, 17/D | 47923 Rimini | aorn@cert.arpa.emr.it

Sede legale Arpae: Via Po 5, 40139 Bologna | tel 051 6223811 | PEC dirgen@cert.arpa.emr.it | www.arpae.it | P.IVA 04290860370



in concorso con l'AUSL, ai sensi della normativa indicata in oggetto, sui piani e gli strumenti ivi elencati;

- visto il vigente Piano di Classificazione Acustica -P.C.A.-di Rimini (Variante generale approvata con D.C.C. n° 15 del 15/03/16 (BURERT n° 92 del 06/04/2016) e successive Varianti parziali intervenute ed approvate;
- preso atto di quanto verbalizzato nella prima seduta di Conferenza di servizi, relativamente alla rappresentazione grafica dell'intervento come 'stato di fatto' nel P.C.A. sopra citato;
- in vista della seconda seduta di Conferenza di Servizi, indetta e convocata per il giorno 16 Ottobre 2020 ore 11:00;

si esprime PARERE FAVOREVOLE con le seguenti prescrizioni:

in riferimento a quanto attestato nella "Reazione generale e tecnica" (All.A – Rev.01) ed a quanto valutato nella "Valutazione previsionale di impatto acustico" (All.L – Rev.01), si prende atto degli impegni assunti dall'Amministrazione comunale, relativamente alla posa dell'asfalto fonoassorbente (inserito come dato input nella simulazione acustica post operam); pertanto si dovrà:


1. realizzare l'asfalto fonoassorbente sulla S.S.16 e sui tratti di viabilità oggetto di intervento,
2. effettuare misurazioni fonometriche post operam,
3. accertare la la sostenibilità delle opere previste dall'Amministrazione comunale indipendentemente dal Piano di risanamento dell' Anas,
4. verificare il rispetto dei limiti acustici vigenti in corrispondenza dei ricettori sensibili potenzialmente esposti al rumore generato dal traffico veicolare,
5. qualora dagli esiti della verifica post operam si evincano condizioni critiche in corrispondenza dei ricettori interessati dall'impatto delle nuove opere, si rimanda all'Amministrazione comunale una valutazione puntuale delle criticità e di nuovi interventi per risolvere le problematiche in essere.

Sono fatte salve le verifiche di competenza in capo al Servizio Autorizzazioni Concessioni (SAC) Rimini di Arpae relativamente alla procedura di ValSAT.

Cordiali saluti.

Il Responsabile Area Est
Dott. Luigi Vicari
(Firmata elettronicamente)

Il Tecnico
Arch. Monica Giorgetti
(Firmata elettronicamente)



**SERVIZIO SANITARIO REGIONALE
EMILIA-ROMAGNA**
Azienda Unità Sanitaria Locale della Romagna

Dipartimento Sanità Pubblica
U.O. Igiene e Sanità Pubblica - Rimini

Prot. n°
POS. **161 / 2018**
TRASMISSIONE VIA PEC

Rimini,

**Al Responsabile
Settore Infrastrutture, Mobilità
e Qualità Ambientale
del Comune di Rimini
Vs. rif. Fascicolo 2018-245-016**

**e.p.c.
Ad ARPAE
Unità specialistica Aria-Cem Area Est
Rimini
aorn@cert.arpa.emr.it**

**OGGETTO: PARERE ai sensi dell'art. 19 lett. h, della L.R. 19/82 e ss.mm.ii.
Procedimento Unico per l'approvazione di progetti di opere pubbliche ai sensi
dell'art. 53 della L.R. 24/2017. Progetto di fattibilità tecnica ed
economica/definitivo e variante urbanistica dell'opera denominata "*Piano
Operativo Fondo Sviluppo e Coesione (FSC) Infrastrutture 2014-2020 – Messa in
sicurezza S.S. 16 in corrispondenza dell'attraversamento del centro abitato di Rimini
- Rotatoria Via Grazia Verenin. - Comune di Rimini.*
FASCICOLO 2017-245-016
Conferenza di Servizi Decisoria ai sensi dell'art.14 e ss. L. 241/1990**

Vista la richiesta di parere pervenuta in data 13/08/2018 e la documentazione ivi allegata;

Vista la Conferenza di Servizi tenutasi in data 11/12/2019;

Vista la documentazione integrativa in conformità alle risultanze della Conferenza di cui sopra;

Visti le vigenti norme e regolamenti in materia di sanità pubblica;

si esprime **Parere FAVOREVOLE** a quanto in oggetto.

Distinti saluti.


**IL DIRIGENTE MEDICO
Dott. Manfredi Marotta**



Provincia di Rimini

DECRETO

Reg. Gen. n. 70 Del 16-10-2020

OGGETTO: OGGETTO: COMUNE DI RIMINI.PROCEDIMENTO UNICO PER L'APPROVAZIONE DI PROGETTI DI OPERE PUBBLICHE AI SENSI DELL'ART. 53 LEGGE REGIONE EMILIA ROMAGNA N. 24/2017. PROGETTO DI FATTIBILITÀ TECNICA ED ECONOMICA/DEFINIVO E VARIANTE URBANISTICA DELLOPERA DENOMINATA "PIANO OPERATIVO FONDO SVILUPPO E COESIONE (FSC) INFRASTRUTTURE 2014-2020 - MESSA IN SICUREZZA SS16 IN CORRISPONDENZA DELLATTRAVERSAMENTO DEL CENTRO ABITATO DI RIMINI ROTATORIA VIA GRAZIA VERENIN. CUP C91B17000720001 FASCICOLO 2018-245-016.RISERVE DI CUI AGLI ART. 32, 33 E 34 DELLA LR 20/00 E VALSAT.

IL PRESIDENTE

VISTA la Legge Regionale 24/2017, e in particolare l'art. 53 in materia di Approvazione delle opere pubbliche potendosi l'intervento ascrivere unicamente alla fattispecie di variante urbanistica di cui al comma 2 lettera b) dello stesso articolo;

VISTI:

- la Direttiva 2001/42/CE concernente la valutazione degli effetti di determinati piani e programmi sull'ambiente;
- il D.Lgs 152/2006 e smi con oggetto "Norme in materia ambientale" e in particolare l'art. 15 relativo alla valutazione del Rapporto ambientale e degli esiti della consultazione;
- l'art. 5 della L.R. 20/2000 e smi, che stabilisce le disposizioni in materia di valutazione di sostenibilità e monitoraggio dei piani;
- la L.R. 24/2017 con oggetto "Disciplina regionale sulla tutela e l'uso del territorio", che all'art. 3 disciplina l'adeguamento della pianificazione urbanistica vigente e stabilisce le modalità di conclusione dei procedimenti in corso;

RICHIAMATO l'art. 15, comma 5, della L.R. 13/2015 con cui si stabilisce che le Province esercitano le funzioni in materia di Valutazione di sostenibilità ambientale e territoriale



Provincia di Rimini

(ValSAT) di cui all'articolo 5 della legge regionale n. 20 del 2000, attribuite alle medesime ai sensi della legge regionale 13 giugno 2008, n. 9 (Disposizioni transitorie in materia di valutazione ambientale strategica e norme urgenti per l'applicazione del decreto legislativo 3 aprile 2006, n. 152), previa istruttoria dell'Agenzia regionale per la prevenzione, l'ambiente e l'energia;

VISTE le deliberazioni n. 1338 in data 28/01/1993 e n. 1551 in data 14/07/1993, con le quali il Consiglio Regionale ha approvato il Piano Territoriale Paesistico Regionale;

VISTA la deliberazione n. 61 in data 23/10/2008 con la quale il Consiglio Provinciale ha approvato il Piano Territoriale di Coordinamento 2007, e la deliberazione n. 12 in data 23/04/2013 con la quale il Consiglio Provinciale ha approvato la variante al Piano Territoriale di Coordinamento 2007, entrata in vigore in data 08/05/2013 con la pubblicazione del relativo avviso sul BUR;

DATO ATTO che il progetto riguarda la realizzazione di una rotatoria sulla SS16 all'incrocio con la Via Grazia Verenin, a sostituzione dell'attuale incrocio a T, con i relativi raccordi necessari e la realizzazione di un nuovo tratto di viabilità di tipo locale, atta a dare accesso agli edifici esistenti che si trovano situati a monte della SS16, nonché di un sottopasso ciclopedonale finalizzato a migliorare i collegamenti mare-monte;

CONSIDERATO che le opere e la relativa variante urbanistica sono soggette alle seguenti disposizioni del PTCP:

- Unità di paesaggio della pianura e sub unità di paesaggio della pianura alluvionale agricola del Marecchia - Art. 1.5 NdA e Tav. A
- Ambiti rurali ad alta vocazione produttiva - Art. 9.8 NdA e Tav. A
- Strade storiche extraurbane - Art. 5.9 NdA e tav. B
- Sistema degli elementi lineari forestali - Art. 5.1 NdA e Carta forestale - tavola degli elementi lineari
- Fasce di rispetto stradali - Art. 11.9 NdA
- Mobilità lenta pedonale e ciclistica - art. 11.6 NdA

VISTA la Sintesi istruttoria predisposta dalla Dirigente del Servizio Pianificazione, Urbanistica e Governo del territorio Ing. Fausto Sanguanini, sulla base delle istruttorie svolte dai singoli uffici provinciali competenti per materia (Urbanistica e Ufficio di Supporto tecnico geologico) e dall'Arpae Sac Rimini per la ValSAT, sub "A" al presente atto;

RITENUTO di attenersi alla Sintesi istruttoria predetta;

VISTA la Legge 7 Aprile 2014, n. 56 e s.m. e i.;



Provincia di Rimini

RICHIAMATO lo Statuto dell'Ente in vigore dal 17 giugno 2016, approvato con deliberazione dell'Assemblea dei Sindaci n. 1 del 03/05/2016, che individua le competenze degli organi istituzionali;

ATTESA pertanto la propria competenza all'assunzione del presente atto;

SENTITA la Consigliera delegata all'Urbanistica e Pianificazione territoriale Barbara Di Natale, nominata con Decreto presidenziale n. 13 del 31/01/2019;

VISTO il parere favorevole di regolarità tecnica espresso del Dirigente del Servizio Pianificazione, Urbanistica e Governo del territorio Ing. Fausto Sanguanini, ai sensi dell'art. 147 bis, comma 1, del TUEL introdotto dall'art. 3, comma 1, lett. d), del D.L. 10/10/2012 n. 174, convertito, con modificazioni, in legge 7/12/2012 n. 213;

DATO ATTO che il presente provvedimento non comporta riflessi diretti o indiretti sulla situazione economico finanziaria o sul patrimonio dell'ente e che, pertanto, ai sensi dell'art. 147 bis, comma 1, del TUEL introdotto dall'art. 3, comma 1, lett. d), del D.L. 10/10/2012 n. 174, convertito, con modificazioni, in legge 7/12/2012 n. 213 non necessita il parere di regolarità contabile del dirigente del Servizio Economico Finanziario;

DECRETA

1. di formulare, ai sensi degli artt. 32, 33 e 34, della L.R. 24/2017, in merito alla variante urbanistica a PSC e RUE vigenti, le riserve che si fanno proprie intendendosi qui integralmente richiamate, contenute nella Sintesi istruttoria allegata come parte integrante e sostanziale sub "A" al presente atto;
2. di demandare al Servizio Pianificazione, Urbanistica e Governo del territorio, gli adempimenti conseguenti e relativi al presente atto;
3. di pubblicare il presente decreto all'albo pretorio dell'ente ai sensi del regolamento per la disciplina dell'albo pretorio informatico approvato con delibera G.P. n. 344 del 29/12/2010.

Rimini lì 16-10-2020

il Presidente
Riziero Santi

Atto firmato digitalmente, ai sensi del D.Lgs. n. 82 del 7.3.2005 e norme collegate

Protocollo N.0283952/2020 del 16/10/2020

'Class. ' 010.007001

Firmatario: RIZIERO S.M.P.

Documento Principale



Provincia di Rimini

Allegato "A"**PROVINCIA DI RIMINI****Servizio Pianificazione, Urbanistica e Governo del territorio****Oggetto:**

COMUNE DI RIMINI.

Procedimento Unico per l'approvazione di progetti di opere pubbliche ai sensi dell'art. 53 Legge Regione Emilia Romagna N. 24/2017. Progetto di fattibilità tecnica ed economica/definitivo e variante urbanistica dell'opera denominata "*Piano Operativo Fondo Sviluppo e Coesione (FSC) Infrastrutture 2014-2020 - Messa in sicurezza SS16 in corrispondenza dell'attraversamento del centro abitato di Rimini – Rotatoria Via Grazia Verenin. CUP C91B17000720001 FASCICOLO 2018-245-016.*

Riserve di cui agli art. 32, 33 e 34 della LR 20/00 e VALSAT.

SINTESI ISTRUTTORIA

Il Servizio Pianificazione, Urbanistica e Governo del territorio

VISTA la Legge Regionale 24/2017, e in particolare l'art. 53 in materia di Approvazione delle opere pubbliche potendosi l'intervento ascrivere unicamente alla fattispecie di variante urbanistica di cui al comma 2 lettera b) dello stesso articolo;

VISTI:

- la Direttiva 2001/42/CE concernente la valutazione degli effetti di determinati piani e programmi sull'ambiente;
- il D.Lgs n. 152/2006 e smi con oggetto "Norme in materia ambientale" e in particolare l'art. 15 relativo alla valutazione del Rapporto ambientale e degli esiti della consultazione;
- l'art. 5 della L.R. 20/2000 e smi, che stabilisce le disposizioni in materia di valutazione di sostenibilità e monitoraggio dei piani;
- la L.R. 24/2017 con oggetto "Disciplina regionale sulla tutela e l'uso del territorio", che all'art. 4 disciplina l'attuazione degli strumenti urbanistici vigenti e relative varianti;

RICHIAMATO l'art. 15, comma 5, della L.R. 13/2015 con cui si stabilisce che le Province esercitano le funzioni in materia di Valutazione di sostenibilità ambientale e territoriale (ValSAT) di cui all'articolo 5 della legge regionale n. 20 del 2000, attribuite alle medesime ai sensi della legge regionale 13 giugno 2008, n. 9 (Disposizioni transitorie in materia di valutazione ambientale strategica e norme urgenti per l'applicazione del decreto legislativo 3 aprile 2006, n. 152), previa istruttoria dell'Agenzia regionale per la prevenzione, l'ambiente e l'energia;

VISTE le deliberazioni n. 1338 del 28/01/1993 e n. 1551 del 14/07/1993, con le quali il Consiglio Regionale ha approvato il Piano Territoriale Paesistico Regionale;

VISTA la deliberazione n. 61 del 23/10/2008 con la quale il Consiglio Provinciale ha approvato il Piano Territoriale di Coordinamento 2007, e la deliberazione n. 12 del 23/04/2013 con la quale il Consiglio Provinciale ha approvato la variante al Piano Territoriale di Coordinamento 2007, entrata in vigore in data 08/05/2013 con la pubblicazione del relativo avviso sul BUR;

VISTA la deliberazione di G.R. 630/2019 "Atto di coordinamento tecnico sugli studi di microzonazione sismica per la pianificazione territoriale e urbanistica (artt. 22 e 49 L.R. 24/2017) che apporta l'aggiornamento dell'atto di coordinamento tecnico, denominato "Indirizzi per gli studi di microzonazione sismica in Emilia Romagna per la pianificazione territoriale e urbanistica" di cui alla deliberazione di G.R. n. 2193/2015, per ridefinire i criteri, le procedure e le specifiche tecniche per la microzonazione sismica del territorio regionale;

VISTO il Piano Stralcio di Bacino per l'assetto idrogeologico elaborato dal Comitato Tecnico dell'Autorità Interregionale di Bacino Marecchia – Conca ed approvato, per la parte afferente il territorio provinciale, dalla Regione Emilia Romagna con delibera di G.R. n. 1703 del 06.09.2004 e successive modifiche e integrazioni;

VISTA la Variante al PAI adottata con deliberazione del C. I. n. 1 del 27.04.2016 che, tra l'altro, ha recepito i contenuti del Piano Gestione Rischio Alluvioni (PGRA);

VERIFICATO che l'ambito interessato dal progetto in variante urbanistica ricade all'interno delle aree alluvionabili dell'Ambito territoriale del reticolo di Bonifica (aree soggette ad alluvioni poco frequenti – P2) come risulta dalla Tav. 5.1 della Variante al PAI adottata;

PRESO ATTO delle misure di salvaguardia previste dalla Variante al PAI adottata;

VISTI i presidi idraulici previsti e dimensionati anche in base a quanto disposto dall'art. 2.5 comma 2 delle NTA del PTCP;

VERIFICATO che l'ambito interessato dal progetto in variante urbanistica ricade all'interno delle aree alluvionabili dell'Ambito territoriale del reticolo di Bonifica (aree soggette ad alluvioni poco frequenti – P2) come risulta dalla Tav. 5.1 della Variante al PAI adottata;

VISTI gli elaborati di progetto inviati con nota prot. n. 15808 del 29/09/2020 comprensivi degli elaborati di variante, dell'Allegato O contenente le osservazioni e la bozza di controdeduzioni e dell'allegato M – Relazione agronomica;

VISTA la nostra precedente nota prot. n. 21939 del 11/12/2019;

CONSIDERATO che le opere e la relativa variante urbanistica sono soggette alle seguenti disposizioni del Ptcp:

- Unità di paesaggio della pianura e sub unità di paesaggio della pianura alluvionale agricola del Marecchia – Art.1.5 NdA e Tav. A
- Ambiti rurali ad alta vocazione produttiva – Art. 9.8 NdA e Tav. A
- Strade storiche extraurbane – Art. 5.9 NdA e tav. B
- Sistema degli elementi lineari forestali - Art. 5.1 NdA e Carta forestale – tavola degli elementi lineari
- Fasce di rispetto stradali – Art. 11.9 NdA
- Mobilità lenta pedonale e ciclistica – art. 11.6 NdA

DATO ATTO che la realizzazione delle opere comporta l'interessamento e parziale abbattimento di un filare alberato individuato fra gli elementi lineari dalla Carta Forestale provinciale;

RICHIAMATE in particolare le prescrizioni del citato art. 5.1 c. 8 bis riferite agli elementi lineari individuati nella Carta forestale provinciale (Carta degli elementi lineari);

RILEVATO quanto segue in riferimento alla Relazione agronomica:

- vengono correttamente fornite indicazioni sulle funzionalità ecologiche delle specie arboree previste per il reimpianto, ma non viene effettuato il confronto con la funzionalità delle piante esistenti destinate all'abbattimento (tutte di prima grandezza, mature e in parte sempre verdi), le operazioni di reimpianto sono quindi riferite al mero bilancio quantitativo nelle quantità minime consentite senza neanche esplicito rapporto all'estensione delle aree acquisite (in particolare per la nuova strada comunale che presenta uno sviluppo lineare complessivo di 120 metri);
- viene inoltre opportunamente indicata l'importanza delle formazioni arbustive al fine di elevare la qualità ambientale del territorio limitandone però l'utilizzo in siepi di retro barriera stradale;

VALUTATO che i contenuti della variante urbanistica sono i seguenti:

- **PSC**
Le modifiche al PSC riguardano le seguenti tavole:
 - stralcio PSC.3: Schema di assetto della mobilità ed ambiti normativi (allegato VU 2A),
 - stralcio PSC.2: Strategia di qualificazione del territorio (allegato VU 2B)
 - stralcio QC C.3: Classificazione della rete stradale da nuovo codice della strada (allegato VU 3)
 - stralcio tavola VIN 4.1 Vincoli infrastrutturali attrezzature, impianti tecnologici servizi militari e civili, fasce di rispetto stradali (allegato VU 4).
- **RUE**
Le modifiche al RUE riguardano la seguente tavola:
 - stralcio Tavola 1.4: Ambiti urbani, dotazioni territoriali e territorio rurale (allegato VU 5).

VISTO il parere dell'Ufficio Urbanistica prot. n. 16609 del 09/10/2020;

VISTO il parere dell'Ufficio di Supporto tecnico geologico prot. n. 16281 del 06/10/2020;

VISTA l'istruttoria tecnica in merito alla Valsat - Valutazione di sostenibilità ambientale e territoriale ai sensi dell'art. 5 L.R. 20/2000, predisposta dall'Agenzia regionale per la prevenzione, l'ambiente e l'energia dell'Emilia-Romagna - Struttura Autorizzazioni e Concessioni di Rimini, acquisita agli atti della Provincia con prot. n. 17011 del 15/10/2020;

Tutto ciò premesso e richiamato, ai sensi degli art. 32, 33 e 34 della LR 20/00 si formulano le seguenti

RISERVE

ASPETTI URBANISTICI

La variante urbanistica, come illustrata negli elaborati di variante allegati al progetto, è ammissibile con le seguenti condizioni:

- incremento delle alberature in progetto prevedendo un numero maggiore di reimpianti in particolare per la nuova strada comunale di accesso a nucleo abitato;
- incremento della dotazione arbustiva, con specie autoctone tipiche della vegetazione potenziale locale, in entrambe le aree di reimpianto (filare di aceri e filare di tigli) realizzando filari arborati e arbustati in modo da incrementare la funzionalità ecologica complessiva e rafforzare l'effetto di mitigazione degli impatti derivanti dal traffico stradale.

Si raccomanda inoltre la messa in sicurezza degli attraversamenti ciclopedonali in prossimità della rotatoria in via Grazia Verenin.

ASPETTI GEOLOGICO-AMBIENTALI

Si ritiene la Variante specifica agli strumenti di pianificazione comunale vigenti da attuarsi attraverso la Conferenza dei Servizi ai sensi dell'art. 14-bis della Legge 241/90 e dell'art. 53 della L.R. 24/2017 per il "Piano Operativo Fondo Sviluppo e Coesione (FSC) Infrastrutture 2014-2020 - Messa in sicurezza S.S. 16 in corrispondenza dell'attraversamento del centro abitato di Rimini – Rotatoria Via Grazia Verenin", compatibile, relativamente ai rischi geologico-ambientali, con gli strumenti di pianificazione sovraordinati e che non pregiudichi gli assetti geomorfologici ed idrogeologici presenti;

Si esprime altresì **parere favorevole** ai sensi dell'art. 5 della L.R. 19/08 in merito alla compatibilità delle previsioni della Variante con le condizioni di pericolosità del territorio, fermo restando il rispetto della seguente prescrizione:

- Per la realizzazione del sottopasso ciclo-pedonale, dovranno essere attuati accorgimenti tecnici atti a prevenire i problemi connessi alla superficialità della falda (aggottamento nello scavo di fondazione, impermeabilizzazione dei vani cantinati, sottospinta idrostatica, ecc...). Durante le operazioni di scavo andrà monitorato costantemente il livello della falda al fine di verificare la correttezza del dimensionamento delle opere di isolamento della medesima. Inoltre dovranno essere valutati gli effetti della costruzione delle opere su manufatti attigui e sull'ambiente circostante come indicato al paragrafo 6.4.1 delle N.T.C. 2018.

VALSAT

Si esprime **parere motivato positivo** relativamente all'intervento in oggetto, ai sensi dell'art. 15 del D.Lgs 152/2006, a condizione che si tenga adeguatamente conto di quanto riportato al punto successivo:

1. incrementare la dotazione vegetazionale arborea e arbustiva di progetto nella quantità massima possibile, al fine di rafforzare la capacità di abbattimento degli inquinanti atmosferici ed elevare la qualità

Protocollo N.0283952/2020 del 16/10/2020

*class. * 010.007001

Firmatario: FAUSTO SANGUANINI

Allegato N.1: PROT_PAR 0017137 DEL 16-10-2020 - ALLEGATO DECRETO_NUM_70__ALLEGATO1_ALL. A.PDF

ambientale del territorio, garantendone il mantenimento e miglioramento attraverso una idonea attività di gestione.

Il Dirigente

Ing. Fausto Sanguanini
(documento firmato digitalmente)



Spett.le
AMINISTRAZIONE COMUNALE DI RIMINI
pec: dipartimento3@pec.comune.rimini.it

p.c.
geom. Marco Bonvicini
SEDE

Oggetto: S.S. 16 "Adriatica" - Realizzazione delle opere per la messa in sicurezza dell'intersezione della S.S. 16 "Adriatica" con la strada comunale "Via Grazia Verenin" al km 196+740 mediante realizzazione di una nuova rotatoria, in comune di Rimini (RN).
Modalità di sottoscrizione della convenzione.

Con riferimento alla convocazione pervenuta da codesto comune con prot. 262389 del 29/9/2020 comunico di essere stato autorizzato, con nota della Direzione Generale Anas prot. 0514798 del 7.10.2020, alla sottoscrizione dell'allegato testo della Convenzione che disciplinerà i reciproci rapporti per la realizzazione delle rotatoria, di cui all'oggetto.

Come peraltro previsto dall'atto allegato, per la realizzazione del sottopasso ciclo perdonale alla strada statale 16 "Adriatica", si procederà ad istruttoriare apposito atto concessorio.

Il delegato per la riunione in remoto di domani della Conferenza dei Servizi è il geom. Marco Bonvicini.

Cordiali saluti

Il Responsabile Struttura Territoriale
Ing. Aldo Castellari

Struttura Territoriale Emilia Romagna
Viale A. Masini, 8 - 40126 Bologna T [+39] 051 6301111 - F [+39] 051 244970
Pec anas.emiliaromagna@postacert.stradeanas.it - www.stradeanas.it

Anas S.p.A. - Gruppo Ferrovie dello Stato Italiane
Società con socio unico soggetta all'attività di direzione e coordinamento di Ferrovie dello Stato Italiane S.p.A. e concessionaria ai sensi del D.L. 138/2002 (convertito con L. 178/2002)
Sede Legale: Via Monzambano, 10 - 00185 Roma T [+39] 06 44461 - F [+39] 06 4456224
Pec anas@postacert.stradeanas.it
Cap. Soc. Euro 2.269.892.000,00 Iscr. R.E.A. 1024951 P.IVA 02133681003 C.F. 80208450587



16.10.20 c.a.

n. _____ di Rep.

CONVENZIONE REGOLANTE LE ATTIVITÀ DI PROGETTAZIONE, REALIZZAZIONE E GESTIONE DELLE OPERE PER LA MESSA IN SICUREZZA DELL'INTERSEZIONE DELLA S.S. 16 "ADRIATICA" CON LA STRADA COMUNALE "VIA GRAZIA VERENIN" AL KM 196+740 MEDIANTE REALIZZAZIONE DI UNA NUOVA ROTATORIA E DI UN NUOVO SOTTOPASSO CICLO-PEDONALE, IN COMUNE DI RIMINI (RN),

TRA

- Anas S.p.A. con sede in Via Monzambano, 10 - 00185 Roma, di seguito per brevità Anas, rappresentata dall'ing. Aldo Castellari, Responsabile Struttura Territoriale Emilia-Romagna, giusta autorizzazione della Direzione Generale prot. n. del

e

- il Comune di Rimini, di seguito per brevità Comune, con sede legale in Comune di Rimini, Piazza Cavour n. 27, P.IVA 00304260409 e qui rappresentato dall'ing. ALBERTO DELLAVALLE, nato a _____, in qualità di Dirigente Settore Infrastrutture, Mobilità e Qualità Ambientale, giusto atto di nomina del Sindaco prot. n. 50279 del 19 febbraio 2018 e successive modifiche e integrazioni

PREMESSO

- che il Comune, in attuazione degli interventi definiti con Delibera CIPE n.54/2016 del 01 dicembre 2016, pubblicata in Gazzetta Ufficiale in data 14/04/2017, che prevede, il miglioramento della sicurezza della SS16 in attraversamento al centro abitato di Rimini, intende realizzare, tra l'altro, una intersezione a rotatoria in corrispondenza

Signed by Massimo Sironi

MS
on 16/10/2020 10:10:46 C

Pag. 1

dell'attuale incrocio tra la strada comunale Via Grazia Verenin e la strada statale n. 16 "Adriatica" posto al km 196+740, oltre ad un nuovo sottopasso ciclo-pedonale;

- che la realizzazione del progetto come sopra sommariamente descritto trova giustificazioni nelle reali situazioni dei flussi veicolari attuali oltre che di quelli previsti;
- che l'intervento per le proprie caratteristiche ricade nella tipologia finanziabile nell'ambito del Piano Operativo Fondo Sviluppo e Coesione (FSC) Infrastrutture 2014-2020 a valere sui fondi comunali e pertanto non è necessario alcun impegno economico da parte di ANAS;
- che per l'approvazione dell'intervento, ricadente in parte su aree di proprietà privata e non coincidente con le previsioni della vigente strumentazione urbanistica, è necessario ricorrere al Procedimento Unico, disciplinato dall'art. 53 della nuova legge urbanistica regionale ER n. 24/2017 che per l'esame del progetto prevede la Convocazione della Conferenza di Servizi disciplinata dall'art. 14 e ss. L. 241/90;
- che l'approvazione del progetto attraverso il citato procedimento unico consente:
 - di acquisire tutte le autorizzazioni, intese, concessioni, licenze, pareri, concerti, nulla osta e assensi, comunque denominati, necessari per la realizzazione dell'opera;
 - di approvare la localizzazione delle opere in variante alla strumentazione urbanistica vigente;
 - di conseguire l'apposizione del vincolo preordinato all'esproprio e la dichiarazione di pubblica utilità dell'opera;
- che il Comune ha provveduto alla redazione, a propria cura e spese, del progetto definitivo dei relativi lavori, secondo il grado di dettaglio stabilito dal Nuovo Codice Appalti;

CONSIDERATO

- che il finanziamento dell'intervento è previsto Piano Operativo Fondo Sviluppo e Coesione (FSC) di cui alla delibera CIPE n. 54 del 1/12/2016;
- che pertanto è intenzione comune di Anas e Comune di attivare una cooperazione finalizzata alla concretizzazione dell'intervento in parola;
- che il Comune redigerà a propria cura e spese il progetto esecutivo dei relativi lavori, secondo il grado di dettaglio stabilito dal Nuovo Codice Appalti;
- che il Comune si rende disponibile al reperimento dei pareri e delle autorizzazioni necessarie all'approvazione del progetto esecutivo;
- che il Comune si rende disponibile a dare corso all'acquisizione delle Aree;
- che il Comune si rende disponibile ad assumere il ruolo di Soggetto Attuatore nel rispetto della normativa sugli Appalti;
- che il Comune ha redatto il progetto definitivo dell'intervento trasmesso ad Anas con comunicazione prot. 262389/2020 del 29/09/2020;

TUTTO CIÒ PREMESSO SI CONVIENE E SI STIPULA QUANTO SEGUE

Art. 1 Valore delle Premesse

Le premesse esposte in narrativa fanno parte integrante del presente atto e costituiscono patto fra le parti.

Art. 2 Oggetto della convenzione

Costituisce oggetto della presente convenzione la progettazione esecutiva e la realizzazione delle opere per la messa in sicurezza dell'intersezione della S.S. 16 "Adriatica" con la strada comunale "Via Grazia Verenin" al km 196+740 mediante

Signed by: Massimo Steoni
MS
on 07/10/2020 14:01:55 CEST

realizzazione di una nuova intersezione a rotatoria, in comune di Rimini (RN), nonché la definizione degli aspetti esecutivi, autorizzativi, di cantierizzazione ed infine la definizione degli aspetti patrimoniali, del successivo regime relativo alle manutenzioni sulla base del progetto definitivo trasmesso ad Anas con comunicazione del Comune di Rimini prot. 262389/2020 del 29/09/2020;

In particolare detto progetto prevede, tra l'altro:

- a. la realizzazione di una intersezione a rotatoria fra la strada statale 16 "Adriatica", al km 196+740 della stessa, e la via comunale strada comunale "Via Grazia Verenin";
- b. la realizzazione di un sottopasso alla strada statale 16 "Adriatica" per dare continuità al percorso ciclo-pedonale comunale di Via Grazia Verenin fino a Via del Rivo;

Costituisce parte integrale e sostanziale del presente atto l'elaborato Piano Particellare – Trasferimenti Anas (All. 1).

Art. 3 Competenze del Comune

Il Comune si impegna:

- a fornire ad ANAS il progetto esecutivo, sulla base del progetto definitivo citato in premessa, secondo il grado di dettaglio stabilito dal Codice Appalti (Decreto legislativo 18 aprile 2016, n. 50) e in recepimento integrale delle prescrizioni avanzate dalla Conferenza dei Servizi, delle indicazioni e richieste formulate nell'ambito dei lavori della citata Conferenza dagli Enti sulla base delle direttive, delle linee guida, dei parametri e degli standard di Anas per i relativi livelli di progettazione, coordinando le varie attività;
- all'acquisizione dei pareri e delle autorizzazioni necessarie per l'approvazione

Signed by Massimo Sir

MS
on 17/10/2020 10:02:11

dell'intervento; ciò anche attraverso l'emanazione di atti e provvedimenti di propria competenza tesi ad agevolare l'iter approvativo;

- ad effettuare tutti gli aggiornamenti e le integrazioni al progetto, secondo le indicazioni che emergeranno nell'ambito della Conferenza di Servizi relativa al procedimento unico ed in fase di approvazione del progetto esecutivo, secondo le indicazioni eventualmente derivanti dai vari Enti o Società, coinvolti nelle procedure autorizzative, sia da Anas, oltre all'effettuazione delle modifiche e delle integrazioni derivanti da indicazioni dell'organismo di validazione;
- a procedere alla validazione di legge previa verifica della progettazione ex art. 26 del Nuovo Codice Appalti,
- ad adottare tutti gli atti necessari alla acquisizione dei beni immobili su cui insisterà l'intera opera oggetto di progettazione e, in veste di Autorità espropriante, ad emanare gli atti del procedimento espropriativo che si renderanno necessari;
- a redigere i frazionamenti catastali delle aree oggetto di intervento;
- all'appalto e alla successiva realizzazione dell'opera secondo stabilito dal Codice dei contratti pubblici (Decreto legislativo 18 aprile 2016, n. 50);

Art. 4 Competenze di Anas

Anas si impegna:

- a supportare il Comune, nell'acquisizione dei pareri e le autorizzazioni necessarie per l'approvazione dell'intervento, nell'ambito della Conferenza dei Servizi;
- ad approvare il progetto esecutivo delle opere di cui all'art.2, redatto dall'Amministrazione Comunale, con la precisazione che tale approvazione, per le opere di cui alla lettera a), funge da autorizzazione all'esecuzione;

Signed by Massimo Simonit
MS
on 07/10/2020 11:07:52 ct

Art. 5 Tempistiche

Per l'assolvimento degli impegni di cui sopra le parti si impegnano reciprocamente al rispetto delle seguenti tempistiche:

- a) Consegna ad Anas da parte del Comune del progetto esecutivo entro 90 giorni dall'approvazione del progetto definitivo a seguito della Conferenza dei Servizi, con ratifica in Consiglio Comunale;
- b) Approvazione di tale progetto da parte di Anas S.p.A., entro 20 giorni dalla consegna di cui alla precedente lettera a);

Art. 6 Disponibilità delle aree per dare corso ai lavori

Anas S.p.a. si impegna a mettere a disposizione del Comune di Rimini, senza onere alcuno, le proprie aree e quelle di cui ha la disponibilità, necessarie alla realizzazione dell'intervento. Oltre alle aree prive di identificativo catastale comprese nel tratto dal Km. 196 + 626 al Km. 197 + 003, Anas all'atto dell'inizio dei lavori metterà a disposizione del Comune anche le aree, così identificate catastalmente al foglio 37:

- mapp. 61 di mq. 170
- mapp. 62 di mq. 1.240
- mapp. 63 di mq. 175
- mapp. 64 di mq. 35
- mapp. 65 di mq. 280
- mapp. 72 di mq. 1.350
- mapp. 74 di mq. 110
- mapp. 79 di mq. 530

- mapp. 58 di mq. 720
- mapp. 59 di mq. 25
- mapp. 60 di mq. 235
- mapp. 76 di mq. 10
- mapp. 77 di mq. 60

Le aree come sopra identificate ai mapp. 58, 59 e 60, espropriate con Decreto Prefettizio rep. 3217 del 01/08/1974; e ai mapp. 76 e 77, espropriate con Decreto Prefettizio rep. 3274 del 27/11/1974, attuale sedime stradale della S.S. 16, e attualmente intestate a privati, saranno regolarizzate a cura e spese di ANAS entro la data di stipula dell'atto di trasferimento di cui al successivo art. 7.

Le già menzionate aree saranno comunque consegnate in via provvisoria da Anas S.p.A., al Comune prima dell'inizio dei lavori con la sottoscrizione di un apposito verbale di consegna nello stato in cui queste si trovano.

Art.7 Acquisizione delle aree ed espropri

Tutte le attività espropriative relative ad aree di proprietà di terzi saranno svolte a cura ed onere del Comune di Rimini secondo le disposizioni del D.P.R. 327/2001 e s.m.i. e la LR 37/2002, con intestazione al Comune di Rimini e così come riportato nell'allegato elaborato *Piano Particolare – Trasferimenti Anas (All. 1)*.

Anas, con la presente convenzione, conferisce mandato al Comune di Rimini affinché quest'ultimo effettui tutte le attività espropriative direttamente in nome e per conto dello stesso, compresi i frazionamenti catastali necessari per individuare esattamente le aree oggetto di trasferimento.

Signed by Massimo Minenti
MS
on 07/10/2020 10:51:51 C1

A seguito del collaudo delle opere si procederà, con apposito atto, al trasferimento ad Anas e al Comune di Rimini delle aree interessate dal progetto, secondo la rispettiva competenza, come riportato elaborato *Piano Particellare - Trasferimenti Anas* (All. 1) e come di seguito riportato per chiarezza.

Le aree di proprietà di ANAS che verranno trasferite al Comune di Rimini, hanno i seguenti identificativi catastali:

- foglio 37 mapp. 76 di mq. 10;
- foglio 37 mapp. 77 di mq. 60;
- foglio 37 mapp. 62/b di mq. 406;
- foglio 37 mapp. 72/b di mq. 370;
- foglio 37 mapp. 79 di mq. 530;
- foglio 37 mapp. NP2 di mq. 51;
- foglio 37 mapp. NP4 di mq. 694.

Le aree di proprietà del Comune di Rimini che saranno acquisite con procedura espropriativa e che verranno trasferite al Demanio Pubblico con dicitura *Demanio Pubblico dello Stato Ramo Stradale - Proprietario* (C.F. 97905250581) con sede in Roma; Anas S.p.A. - *Concessionario* (C.F. 80208450587), hanno i seguenti identificativi catastali:

- foglio 37 mapp. 75/a di mq. 14
- foglio 37 mapp. 1977/b2 di mq. 603
- foglio 37 mapp. 1998/b2 di mq. 1

Le aree su cui insiste l'attuale viabilità che verranno trasferite al Comune di Rimini, sono catastalmente così identificate:

- mapp. NP1 di mq. 1.900

Resta inteso che tutti i trasferimenti possono ritenersi compensati e non determineranno alcun corrispettivo a vantaggio o ad onere delle parti.

Le spese eventuali di stipula dell'atto di trasferimento, comprese le imposte e tasse, qualora non siano riconosciute esenti in favore del Demanio Pubblico dello Stato Ramo Stradale, sono suddivise a metà tra i sottoscrittori della presente Convenzione.

Art. 8 Previsioni concernenti il sottopasso pedonale-carrabile

La presente convenzione vale a tutti gli effetti quale parere preventivo di massima per la realizzazione del sottopasso secondo le previsioni progettuali di cui al punto b. dell'art. 2.

Per quanto concerne tale progetto una volta terminata la fase esecutiva il Comune darà corso alla richiesta di concessione ad Anas secondo le procedure in uso.

Art. 9 Manutenzione delle opere

Le Parti convengono altresì che, successivamente al completamento dell'iter progettuale di cui al precedente art. 5, verrà redatto un elaborato condiviso disciplinante la gestione e manutenzione delle opere, allegato al verbale di consegna delle opere redatto sulla base del elaborato *Piano Particolare – Trasferimenti Anas* (All. 1) secondo le seguenti indicazioni di massima.

Anas manterrà la gestione e manutenzione esclusivamente delle seguenti parti d'opera:

- Corpo stradale e relativa sovrastruttura della corona giratoria della nuova intersezione a rotatoria e dei rami in essa confluenti lungo l'asse stradale della SS 16, nonché relativa segnaletica orizzontale;

Signed by Massimo Gianni
MS
on 07/10/2020 16:07:56 ct

- Segnaletica verticale (di pericolo, prescrizione e indicazione) posta in opera lungo il tracciato della S.S. 16;
- Barriere di sicurezza laterali eventualmente poste in opera in corrispondenza dei margini stradali.
- la manutenzione ordinaria e straordinaria delle isole di canalizzazione sul tracciato della SS16
- sfalcio dell'erba e pulizia delle scarpate e dei fossi laterali, in proprietà Anas

Resteranno in gestione al Comune tutte le rimanenti opere realizzate in forza della presente Convenzione, ivi comprese:

- L'impianto di illuminazione pubblica e relativi cavidotti, compresi i costi relativi alla fornitura di energia elettrica;
- la manutenzione ordinaria e straordinaria delle isole di canalizzazione sulla viabilità comunale, dell'isola centrale e, nello specifico, di tutte le opere di arredo urbano interne alla rotatoria (opere in verde, etc.) nonché la gestione con la relativa manutenzione ordinaria e straordinaria degli impianti elettrici, di illuminazione, sollevando Anas da qualsivoglia responsabilità derivante da cattiva esecuzione o mancata o ritardata manutenzione ordinaria o straordinaria di quanto definito nel presente atto.
- Le opere di raccolta e smaltimento delle acque di piattaforma (quali pozzetti, caditoie, attraversamenti stradali sotterranei, ecc.) realizzate lungo il tracciato della nuova intersezione a rotatoria, compresi i relativi rami confluenti;
- la manutenzione ordinaria e straordinaria del sottopasso ciclo-pedonale e delle relative rampe.

Art. 10 -Modalità di consegna delle opere

Le opere verranno consegnate dal Comune a seguito del completamento del collaudo tecnico amministrativo che verrà trasmesso ad Anas con comunicazione scritta ad Anas unitamente agli elaborati as-built sia in formato cartaceo che in formato .dwg modificabile.

Sino a tale momento la manutenzione delle opere oggetto della presente convenzione rimarrà nelle competenze del Comune in qualità di Stazione Appaltante.

La consegna verrà formalizzata tramite sottoscrizione di apposito verbale fra le parti redatto a seguito di sopralluogo congiunto, da effettuarsi entro 30 dalla trasmissione da parte del Comune di Rimini del collaudo tecnico-amministrativo.

Dalla sottoscrizione del predetto verbale le opere verranno prese in consegna dal Comune di Rimini e da Anas, secondo le previsioni di cui al precedente art. 9.

Art.11 Esecutività

A seguito della sottoscrizione la presente convenzione sarà immediatamente impegnativa per le Parti.

Le medesime precisano che nel caso in cui si ravvisassero modifiche non sostanziali del progetto che non alterino la natura dello stesso, la Convenzione rimarrà valida ed efficace senza necessità di integrazioni. Tali modifiche verranno gestite nel rispetto della normativa sugli Appalti.

Art. 12 Modalità fiscali

Le Parti si impegnano scambievolmente a non richiedere o stabilire alcun canone per l'eventuale occupazione di aree di rispettiva pertinenza, necessarie per la realizzazione delle opere in oggetto.

Tutte le spese di stipulazione e di scritturazione del presente Atto e delle copie occorrenti sono a totale carico di Anas.

Signed by Massimo Giboni
MS
on 07/10/2020 11:04:46 CEST

Il presente Atto è esente da registrazione fino al caso d'uso ai sensi dell'art. 5 del D.P.R. 26.04.1986 n. 131 e, ove venisse richiesta, la registrazione sarà assoggettata ad imposta in misura fissa ai sensi dell'art. 40 del citato decreto; in quest'ultima ipotesi, le spese di registrazione saranno a carico della parte richiedente.

Art.13 Informativa per la gestione dei dati

Ai sensi della normativa vigente in materia di privacy, D.Lgs. n° 101 del 10.08.2018 di attuazione del Regolamento Europeo 2016/679 (GDPR), le parti della presente convenzione si danno reciproco atto che i dati personali relativi a ciascun contraente (dati anagrafici dei legali rappresentanti della società e dati relativi alla società nel caso di società o ditte unipersonali) verranno trattati in ragione del rapporto contrattuale corrente tra le parti ed inseriti ed elaborati nelle rispettive banche dati, al fine esclusivo di gestire i reciproci rapporti.

Le Parti si danno altresì reciproco atto che i dati saranno trattati solo per il tempo necessario alla finalità indicata nel rispetto del principio di minimizzazione ex art. 5.1.c) GDPR ed eventualmente conservati per un periodo successivo per rispondere ad esigenze di natura amministrativa e contabile/fiscale nonché per i tempi necessari a far valere eventuali diritti di giudizio.

Le Parti della presente convenzione si riconoscono reciprocamente il diritto di accesso, cancellazione, rettifica, limitazione del trattamento, nonché il diritto alla portabilità dei dati stessi, nelle ipotesi in cui il trattamento sia effettuato con mezzi automatizzati, e di opposizione, secondo quanto previsto agli articoli 15-22 del citato GDPR.

Art.14 Controversie

Tutte le controversie comunque relative alla presente Convenzione saranno deferite ad un tentativo di composizione amichevole tra le parti coinvolte.

In caso di mancato raggiungimento di una bonaria definizione della controversia, la decisione della stessa sarà deferita al giudice ordinario, restando convenuto che sarà competente esclusivamente il Foro di Roma.

L'ANAS elegge il proprio domicilio presso Roma, Via Monzambano, 10.

Il Comune elegge il proprio domicilio presso Rimini, Piazza Cavour 27.

Il presente atto, esente bollo ai sensi dell'art. 16 del DPR 642/72 e dell'art. 1 nella tabella allegata al DPR 131/86, viene redatto in modalità elettronica convertito in formato PDF e viene sottoscritto dalle parti, unitamente a quanto allegato, a mezzo firma digitale ai sensi del D.Lgs. 7.3.2005 n. 82, valida alla data di firma e con apposizione di marcatura temporale contenuta nella segnatura di protocollo del Comune.

Atto letto, approvato e sottoscritto.

Per il Comune

Per l'Anas

Signed by Massimo Simoni

MS
on 07/10/2020 10:53:54 CEST

**HERA S.p.A.****Holding Energia Risorse Ambiente**

Sede legale: Viale C. Berti Pichat 2/4 40127 Bologna

tel. 051.287111 fax 051.287525

www.gruppohera.it

Spett.le

Comune di Rimini

Via Rosaspina 21

47921 Rimini (RN)

dipartimento3@pec.comune.rimini.it

c.a. Ing. Paolo Vicini

Imola,

PEC

Dir.Ing./Progettazione/Modellazione e Supp.Tec./Pareri Complessi/FG

**Oggetto: 18500159 – Messa in sicurezza S.S. 16 con nuova rotatoria Verenin Comune di Rimini.
Integrazioni al parere Prot. HERA S.p.A. 85105_13/10/2020 dopo la CDS del 16/10/2020**

In riferimento alla richiesta di espressione parere pervenuta dal Comune di Rimini, ed alla conferenza dei servizi del 16/10/2020 per il comparto di cui all'oggetto, fatti salvi i diritti di terzi e la piena osservanza di ogni normativa in vigore si integra con la presente in merito ad alcune criticità sul progetto emerse in sede di C.D.S. su richiamata.

PRESCRIZIONI SPECIFICHE**SERVIZIO ACQUEDOTTO****Reti interne al comparto**

- Si rileva la presenza di una colonna idrante all'interno dell'isola verde spartitraffico che interferirà con le opere in oggetto, il S.A. dovrà fare richiesta di specifico preventivo per lo spostamento mediante l'invio all'indirizzo pec heraspaserviziotecnicoclienti@pec.gruppohera.it del modulo di richiesta scaricabile dal portale www.gruppohera.it nella sezione "Progettisti e Tecnici\Richieste Multiservizio.
- Il S.A. posizionerà i tre (3) foderi DN 200 su un progetto esecutivo e li poserà in concomitanza delle opere del sottopasso ciclabile, sarà cura di HERA S.p.A. presentare la Richiesta di Concessione all'ente ANAS prima dell'inizio dei lavori.

SERVIZIO FOGNATURA E DEPURAZIONE

Acque meteoriche

- Nel progetto esecutivo di dettaglio sarà riportato il collegamento tra vano contenente le saracinesche di manovra e il pozzetto vano pompe, con tiranti di collegamento e mensola di sostegno.
- Nel progetto esecutivo sarà individuato il quadro di manovra non chiaramente identificabile nell'elaborato Tav. 7.
- L'accesso carrabile al sollevamento se possibile avverrà da una strada privata ad uso pubblico. Qualora l'accesso su detto fosse impedito, la sommità del pozzetto di sollevamento, sarà comunque sempre raggiungibile con mezzo da 35 qL, dalla pista ciclabile con lo sfilamento di un fittone rimovibile. (Opportuno individuare il percorso del veicolo con puntuale elaborato grafico onde evitare transiti non autorizzati.)

Acque nere

- Il S.A. posizionerà il collettori fognari DN 200 PVC SN8 su un progetto esecutivo (pendenza 3‰ verso "mare" quota di scorrimento - 1,70 mt) e li poserà in concomitanza delle opere del sottopasso ciclabile, sarà cura di HERA S.p.A. presentare la Richiesta di Concessione all'ente ANAS prima dell'inizio dei lavori.

Per qualsiasi informazione o chiarimento in merito alla presente potete contattare il ns. tecnico referente Gramantieri Fabrizio Tel 0542/621317 email: fabrizio.gramantieri@gruppohera.it; pec: heraspaserviziotecnicoclienti@pec.gruppohera.it, avendo cura di citare l'oggetto, la data e il numero di protocollo della presente.

Cordiali saluti.

Procuratore speciale

Dott. Ing. Luca Migliori

Firmato digitalmente

Allegati: Modulo per richiesta preventivo spostamento idrante

Documento conservato negli archivi informatici di Hera S.p.A.

Documento che se stampato diviene "Copia conforme all'originale informatico, valida a tutti gli effetti di legge, sottoscritto con firma digitale"

RICHIESTA PREVENTIVO PER REALIZZAZIONE/SPOSTAMENTO RETI/IMPIANTI

DATI IDENTIFICATIVI RICHIEDENTE ED INTESTATARIO DEL PREVENTIVO						
1	nome e cognome/Ragione Sociale					
	codice fiscale/P.IVA			codice SDI		
	telefono/cellulare					
	fax			email		
	via/strada/p.zza					
	comune			cap		provincia
AMBITO TERRITORIALE DELL'INTERVENTO						
2	Denominazione		comune			
	indirizzo		civico			
	Permesso di costruire n. (se esistente)		del			
PREVENTIVO RICHiesto						
3	<input type="checkbox"/> Attività di estensione/realizzazione di impianti e reti del sistema esistente finalizzato all'erogazione dei servizi in zone non servite					
	<input type="checkbox"/> Attività di riposizionamento in altra sede di reti e/o impianti in esercizio:					
	<input type="checkbox"/> Acquedotto	<input type="checkbox"/> Fognatura	<input type="checkbox"/> Acque meteoriche			
	<input type="checkbox"/> Gas	<input type="checkbox"/> Teleriscaldamento				
REFERENTE TECNICO DELLA RICHIESTA						
4	nome e cognome					
	mail					
	telefono					
ALLEGATI FACOLTATIVI (Elaborati progettuali in formato elettronico pdf ed in formato editabile)						
5	<input type="checkbox"/> Relazione tecnica					
	<input type="checkbox"/> Relazione idraulica					
	<input type="checkbox"/> Corografia con inquadramento territoriale dell'intervento (scala 1:5000)					
	<input type="checkbox"/> Planimetria di progetto (scala 1:1000 – 1:5000)					
	<input type="checkbox"/> Estratto PSC vigente					
	<input type="checkbox"/> Rilievo piano-altimetrico dell'area					
<input type="checkbox"/> Elaborati con indicazione delle reti esistenti e di progetto dei servizi richiesti						
FIRMA del RICHIEDENTE / LEGALE RAPPRESENTANTE						
6	Data			Firma		

Il presente modulo va compilato in tutte le sue parti 1, 2, 3, 4, 5, 6 e trasmesso a:

PEC: heraspaserviziotecnicoclienti@pec.gruppohera.it

allegando copia di documento d'identità in corso di validità del richiedente/legale rappresentante.

“I dati forniti verranno trattati per l'evasione della richiesta, nel rispetto della normativa privacy, come da informative sul retro”

Protocollo n. 0068026 del 18-07-2018

Interessati

I richiedenti le seguenti prestazioni :
Richiesta dati cartografici su supporto digitale
Sopralluogo per segnalazione e tracciatura reti.
Parere e preventivi per opere di urbanizzazione.

Titolare del trattamento

Hera S.p.A., con sede legale in Viale Berti Pichat 2/4, 40127 Bologna - Tel. 051.287111.

Dati Personali Raccolti

I dati personali che saranno trattati, con strumenti automatizzati e non, sono (a titolo esemplificativo) i seguenti:

- cognome, nome
- codice fiscale e/o partita IVA
- numero di telefono
- indirizzo e-mail
- fax
- indirizzo del richiedente
- eventuale recapiti aggiuntivi (per ricevere comunicazioni e fatturazione)
- ogni altro dato personale funzionale all'evasione delle richieste

Base giuridica

Il trattamento dei Suoi dati personali si fonda sull'adempimento:

- 1) dei servizi da Lei richiesti (lettere a) e b) delle "Finalità" a seguire)
- 2) dei correlati obblighi di legge (lettere c) e d) delle "Finalità" a seguire)
- 3) interesse legittimo a conoscere il livello di soddisfazione del richiedente (lettera e) delle "Finalità" a seguire)

Finalità

Il trattamento dei dati personali che intendiamo effettuare ha le seguenti finalità:

- a) consentire l'evasione delle Sue richieste, le relative attività preliminari, l'esecuzione e l'adempimento delle conseguenti prestazioni ed obbligazioni, comprese tutte le formalità amministrative e contabili (comunicazioni inizio lavori, verbali, comunicazioni inerenti la pratica sms, tel, mail ecc);
- b) acquisire le informazioni necessarie all'eventuale gestione di reclami e/o richieste di informazioni relative ai servizi;
- c) adempiere ad obblighi previsti dalla legge, regolamento, normativa comunitaria, disposizioni impartite dalle Autorità;
- d) gestire eventuali contenziosi;
- e) indagini di soddisfazione del servizio ricevuto.

Natura del conferimento

L'omessa comunicazione dei dati comporterà l'impossibilità di erogare i servizi richiesti, escluso il caso dell'indagine sulla sua soddisfazione che è indipendente dall'evasione delle sue richieste.

Modalità

I Suoi dati personali saranno trattati, con strumenti automatizzati e non automatizzati, con l'impiego di misure idonee per la sicurezza e la riservatezza dei dati medesimi.

Destinatari

I dati da Lei forniti non saranno diffusi in alcun modo.

Il trattamento o fasi di esso potranno essere eseguiti da altre Società del Gruppo Hera, che agiranno in qualità di responsabili esterni del trattamento. I dati personali potranno essere comunicati a terzi legati contrattualmente alle Società del Gruppo (quali Istituti bancari e creditizi, consulenti legali/fiscali, società di recupero crediti, ecc.). I dati saranno trattati esclusivamente da soggetti autorizzati e formalmente incaricati all'assolvimento di tali compiti, identificati, istruiti e resi edotti dei vincoli imposti dalla legge.

Periodo di conservazione dei dati. I Suoi dati saranno conservati per il periodo di tempo definito secondo i seguenti criteri: espletamento della pratica e conseguenti adempimenti di legge.

Diritti dell'interessato. Lei potrà esercitare i seguenti diritti previsti dal REG UE 2016/679 rivolgendosi con mail all'indirizzo **PEC:** heraspaserviziotecnicoclienti@pec.gruppohera.it.

Art. 15 (Diritto di accesso): Lei potrà ottenere conferma del trattamento dei suoi dati personali, l'accesso agli stessi e a tutte le informazioni contenute nella presente informativa; in particolare, il titolare del trattamento Le fornirà copia dei dati personali oggetto di trattamento dietro sua richiesta.

Art. 16 (Diritto di rettifica): Lei potrà ottenere la rettifica dei dati personali inesatti che la riguardano senza ingiustificato ritardo e potrà integrare i suoi dati personali incompleti, anche fornendo una dichiarazione integrativa.

Art. 17 (Diritto alla cancellazione): Lei potrà ottenere la cancellazione dei suoi dati personali senza ingiustificato ritardo se i dati non sono più necessari rispetto alle finalità; sono stati trattati illecitamente; per un obbligo legale; se lei ha revocato il consenso o si oppone al trattamento.

Art. 18 (Diritto di limitazione di trattamento): Lei ha diritto di ottenere la limitazione del trattamento quando ricorre una delle seguenti ipotesi:

- a) se contesta l'esattezza dei dati personali, per il periodo necessario al titolare del trattamento per verificare l'esattezza di tali dati personali;
- b) se il trattamento è illecito e Lei si oppone alla cancellazione dei dati personali e chiede invece che ne sia limitato l'utilizzo;
- c) benché il titolare del trattamento non ne abbia più bisogno ai fini del trattamento, i dati personali sono necessari a Lei interessato per l'accertamento, l'esercizio o la difesa di un diritto in sede giudiziaria;
- d) Lei si è opposto al trattamento, in attesa della verifica in merito all'eventuale prevalenza dei motivi legittimi del titolare del trattamento rispetto ai suoi.

Art. 20 (Diritto alla Portabilità dei dati): Lei ha diritto di ricevere in un formato strutturato, di uso comune e leggibile da dispositivo automatico i dati personali che la riguardano e ha il diritto di trasmettere tali dati a un altro titolare del trattamento senza impedimenti da parte del titolare del trattamento cui li ha forniti, qualora il trattamento si basi sul consenso o su un contratto e il trattamento sia effettuato con mezzi automatizzati.

Art. 21 (Diritto di opposizione): Lei ha diritto di opporsi, in tutto o in parte al trattamento, quindi il titolare del trattamento si asterrà dal trattare ulteriormente i suoi dati, salvo che dimostri l'esistenza di motivi legittimi cogenti per procedere al trattamento che prevalgono sugli interessi, sui diritti e sulle sue libertà, oppure per l'accertamento, l'esercizio o la difesa di un diritto in sede giudiziaria. Qualora i dati personali siano trattati per finalità di marketing, Lei ha il diritto di opporsi in qualsiasi momento al trattamento dei dati personali che la riguardano effettuato per tali finalità, compresa la profilazione, nella misura in cui sia connessa a tale marketing. Qualora i dati personali siano trattati a fini di ricerca scientifica o storica o a fini statistici, Lei, per motivi connessi alla sua situazione particolare, ha il diritto di opporsi al trattamento, salvo se il trattamento è necessario per l'esecuzione di un compito di interesse pubblico.

Diritto di proporre reclamo all'Autorità di Controllo L'interessato ha inoltre il diritto di proporre reclamo all'Autorità Garante competente.

Data Protection Officer Il DPO è il Responsabile della funzione Privacy, Sicurezza Logica e Sviluppo Sistema di Gestione di Hera S.p.A. Lei lo potrà contattare presso Hera S.p.A. viale Berti Pichat 2/4 40127 Bologna o con mail a dataprotectionofficer@gruppohera.it o al n. telef.0510577046.

Per il Titolare del trattamento – Hera S.p.A.
Firmato - Ing. Marcello Guerrini

Protocollo n. 30124 del 27/09/2018

Interessati

Richiedenti le seguenti prestazioni:
Pareri e preventivi per opere connesse ad urbanizzazione,
Sopralluoghi per tracciatura reti
Richiesta dati cartografici
Uscita impulsiva aggiuntiva
Attivazione/riattivazione della fornitura gas Delibera ARERA 40/2014/R/GAS
Preventivi e altre prestazioni da cliente finale al Distributore

Titolare del trattamento

INRETE Distribuzione Energia S.p.A. – con sede legale in Bologna, Viale Berti Pichat 2/4, 40127 Bologna

Dati Personali Raccolti

I dati personali che saranno trattati, con strumenti automatizzati e non, sono tutti quelli funzionali all'evasione delle sue richieste, come ad esempio:

- cognome, nome
- codice fiscale e/o partita IVA
- numero di telefono
- indirizzo e-mail
- indirizzo del richiedente
- eventuali recapiti aggiuntivi per ricevere le comunicazioni
- dati contenuti nel documento d'identità del richiedente
- ogni altro dato personale funzionale all'evasione delle richieste

Base giuridica

Il trattamento dei Suoi dati personali si fonda sull'adempimento:
1) del servizio da Lei richiesto (lettere a), b), c) delle "Finalità" a seguire)
2) dei correlati obblighi di legge (lettere d), e) delle "Finalità" a seguire)
3) interesse legittimo a conoscere il livello di soddisfazione del richiedente (lettera f) delle "Finalità" a seguire)

Finalità

Il trattamento dei dati personali che intendiamo effettuare ha le seguenti finalità:

- a) consentire l'evasione delle Sue richieste, le relative attività preliminari, l'esecuzione e l'adempimento delle conseguenti prestazioni ed obbligazioni, comprese tutte le formalità amministrative e contabili (pronto lavori, consuntivazione, verbale di sopralluogo, operazioni conseguenti, comunicazioni inerenti la pratica sms, tel, mail, WEB, ecc.);
- b) consentire di compiere tutte le attività indispensabili all'attivazione di un impianto GAS nuovo o di attivazione o riattivazione della fornitura gas di un impianto di utenza modificato o trasformato nonché la sua successiva gestione, e tutti gli adempimenti connessi alla Delibera ARERA 40/2014/R/GAS
- c) acquisire le informazioni necessarie all'eventuale gestione dei reclami e/o richieste di informazioni relative al servizio;
- d) adempiere ad obblighi previsti dalla legge, regolamento, normativa comunitaria, disposizioni impartite dalle Autorità;
- e) gestire eventuali contenziosi;
- f) indagini di soddisfazione del servizio ricevuto;

Natura del conferimento

L'omessa comunicazione dei dati comporterà l'impossibilità di evadere i servizi richiesti, escluso il caso dell'indagine sulla sua soddisfazione che è indipendente dall'evasione delle sue richieste.

Modalità

I Suoi dati personali saranno trattati, con strumenti automatizzati e non automatizzati, con l'impiego di misure idonee per la sicurezza e la riservatezza dei dati medesimi.

Destinatari

I dati da Lei forniti non saranno diffusi in alcun modo.
Il trattamento o fasi di esso potranno essere eseguiti da altre Società del Gruppo Hera che agiranno in qualità di responsabili esterni del trattamento. I dati personali potranno essere comunicati a terzi legati contrattualmente alle Società del Gruppo (quali Istituti bancari e creditizi, consulenti legali/fiscali, società di recupero crediti, ecc.). I dati saranno trattati esclusivamente da soggetti autorizzati e formalmente incaricati all'assolvimento di tali compiti, identificati, istruiti e resi edotti dei vincoli imposti dalla legge.

Periodo di conservazione dei dati. I Suoi dati saranno conservati per il periodo di tempo definito secondo i seguenti criteri: espletamento della pratica e conseguenti adempimenti di legge.

Diritti dell'interessato. Lei potrà esercitare i seguenti diritti previsti dal REG UE 2016/679 scrivendo un messaggio di posta elettronica all'indirizzo inrete_distribuzione@legalmail.it

Art. 15 (Diritto di accesso): Lei potrà ottenere conferma del trattamento dei suoi dati personali, l'accesso agli stessi e a tutte le informazioni contenute nella presente informativa; in particolare, il titolare del trattamento Le fornirà copia dei dati personali oggetto di trattamento dietro sua richiesta.

Art. 16 (Diritto di rettifica): Lei potrà ottenere la rettifica dei dati personali inesatti che la riguardano senza ingiustificato ritardo e potrà integrare i suoi dati personali incompleti, anche fornendo una dichiarazione integrativa.

Art. 17 (Diritto alla cancellazione): Lei potrà ottenere la cancellazione dei suoi dati personali senza ingiustificato ritardo se i dati non sono più necessari rispetto alle finalità; sono stati trattati illecitamente; per un obbligo legale; se lei ha revocato il consenso o si oppone al trattamento.

Art. 18 (Diritto di limitazione di trattamento): Lei ha diritto di ottenere la limitazione del trattamento quando ricorre una delle seguenti ipotesi:

a) se contesta l'esattezza dei dati personali, per il periodo necessario al titolare del trattamento per verificare l'esattezza di tali dati personali;

b) se il trattamento è illecito e Lei si oppone alla cancellazione dei dati personali e chiede invece che ne sia limitato l'utilizzo;

c) benché il titolare del trattamento non ne abbia più bisogno ai fini del trattamento, i dati personali sono necessari a Lei interessato per l'accertamento, l'esercizio o la difesa di un diritto in sede giudiziaria;

d) Lei si è opposto al trattamento, in attesa della verifica in merito all'eventuale prevalenza dei motivi legittimi del titolare del trattamento rispetto ai suoi.

Art. 20 (Diritto alla Portabilità dei dati): Lei ha diritto di ricevere in un formato strutturato, di uso comune e leggibile da dispositivo automatico i dati personali che la riguardano e ha il diritto di trasmettere tali dati a un altro titolare del trattamento senza impedimenti da parte del titolare del trattamento cui li ha forniti, qualora il trattamento si basi sul consenso o su un contratto e il trattamento sia effettuato con mezzi automatizzati.

Art. 21 (Diritto di opposizione): Lei ha diritto di opporsi, in tutto o in parte al trattamento, quindi il titolare del trattamento si asterrà dal trattare ulteriormente i suoi dati, salvo che dimostri l'esistenza di motivi legittimi cogenti per procedere al trattamento che prevalgono sugli interessi, sui diritti e sulle sue libertà, oppure per l'accertamento, l'esercizio o la difesa di un diritto in sede giudiziaria. Qualora i dati personali siano trattati per finalità di marketing, Lei ha il diritto di opporsi in qualsiasi momento al trattamento dei dati personali che la riguardano effettuato per tali finalità, compresa la profilazione, nella misura in cui sia connessa a tale marketing. Qualora i dati personali siano trattati a fini di ricerca scientifica o storica o a fini statistici, Lei, per motivi connessi alla sua situazione particolare, ha il diritto di opporsi al trattamento, salvo se il trattamento è necessario per l'esecuzione di un compito di interesse pubblico.

Diritto di proporre reclamo all'Autorità di Controllo

L'interessato ha inoltre il diritto di proporre reclamo all'Autorità Garante competente.

Data Protection Officer Il DPO è il Responsabile della funzione Privacy, Sicurezza Logica e Sviluppo Sistema di Gestione di Hera S.p.A. Lei lo potrà contattare presso Hera S.p.A. viale Berti Pichat 2/4 40127 Bologna o con mail a dataprotectionofficer@gruppohera.it o al n.tel.0510577046

Inrete Distribuzione Energia S.p.A.
Amministratore Delegato
Firmato Ing. Alessandro Baroncini