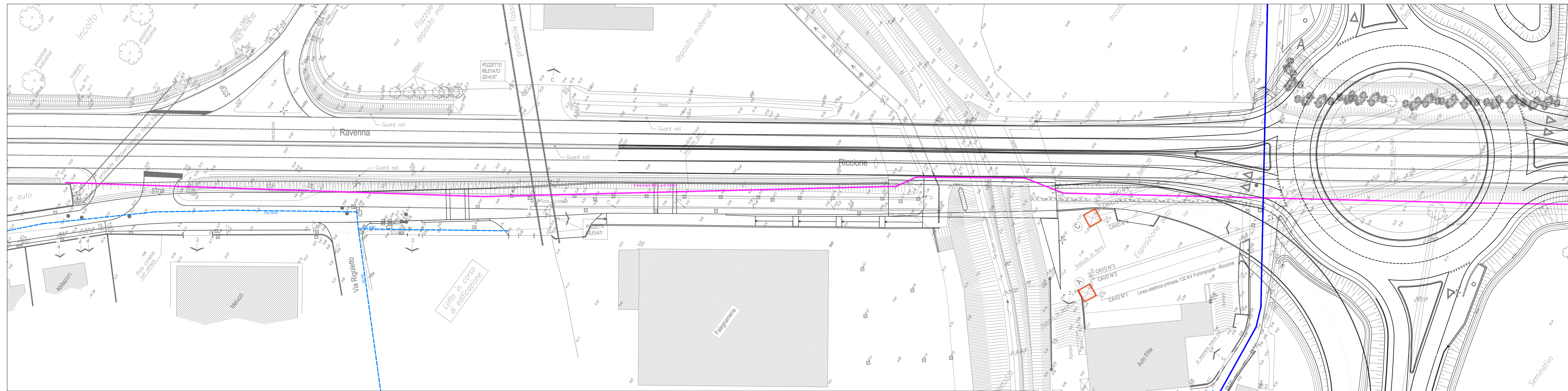
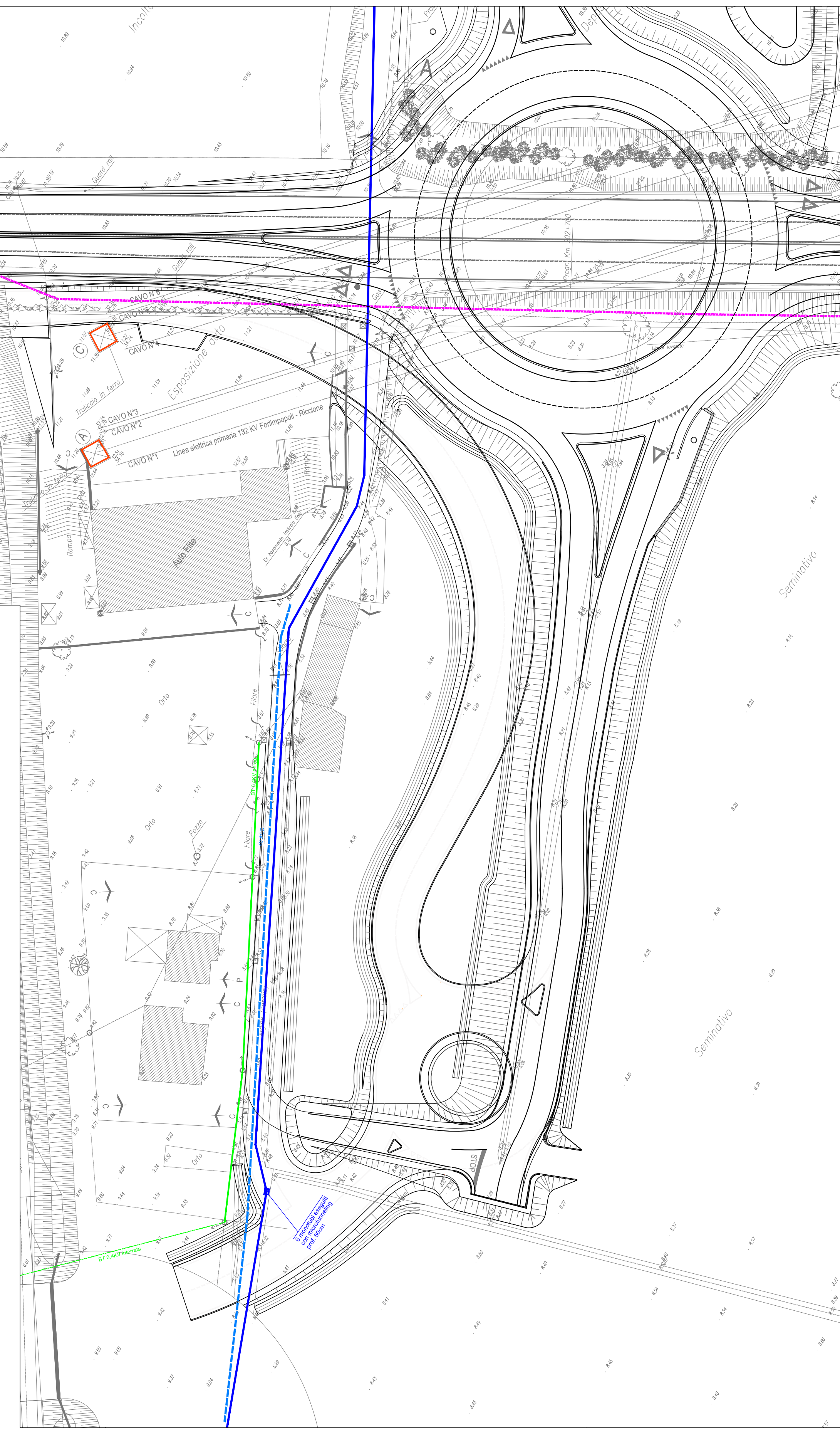
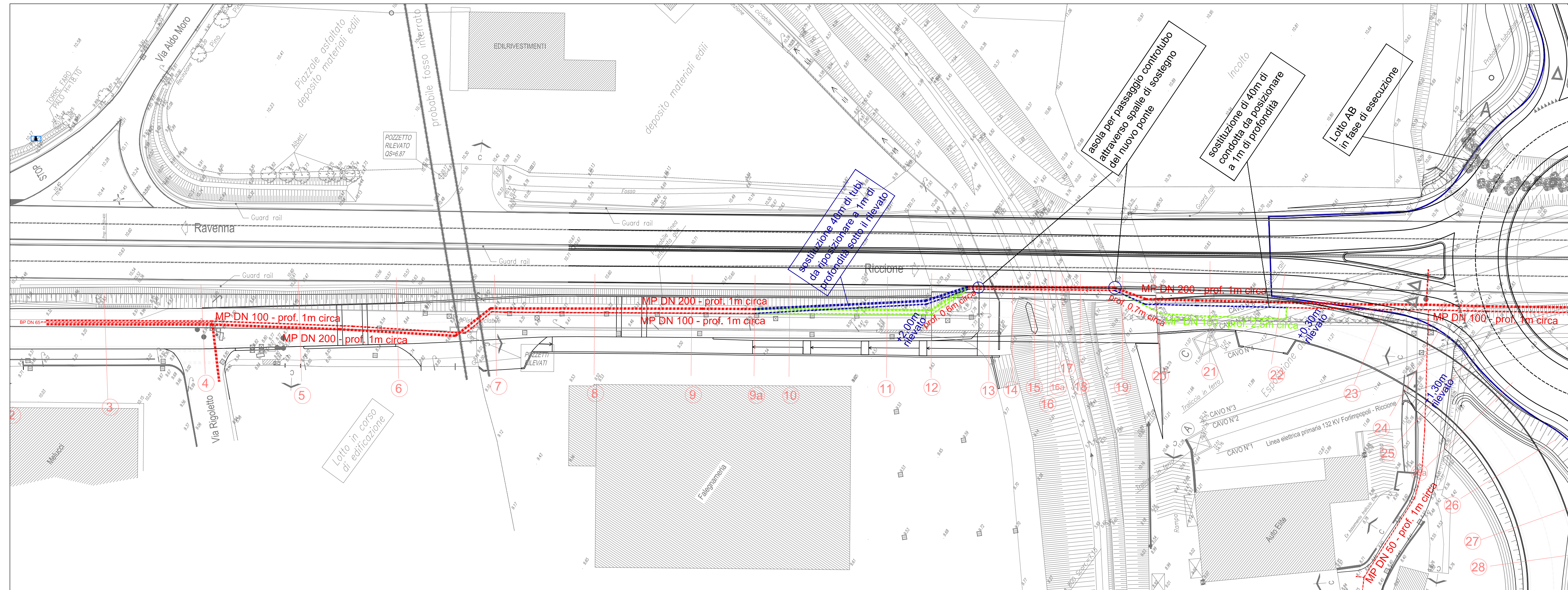



SOTTOSERVIZI ESISTENTI scala 1:500



INTERFERENZA ADRIAGAS scala 1:500



PROFILO LONGITUDINALE - INTERFERENZA ADRIAGAS



Legenda LEPIDA
 - 6 monotubi

Legenda HERA
 - acquedotto DN40 occ

Legenda ENEL
 - LINEA ENEL AEREA ESISTENTE DA RILIEVO

Legenda CLOUDITALIA
 - 9 MONOTUBI #50

Legenda ADRIGAS
 - LINEA GAS ESISTENTE MP DN200
 - LINEA GAS ESISTENTE MP DN100
 - LINEA GAS ESISTENTE MP DN100 DA RIMUOVERE
 - LINEA GAS in PROGETTO MP DN100
 - LINEA GAS ESISTENTE MP DN50

COMUNE di RIMINI
 Dipartimento del TERRITORIO
 Settore Infrastrutture, Mobilità e Qualità Ambientale

Piano Op. Fondo Sviluppo e Coesione (FSC) Infrastr. 2014-2020
 S.S. Adriatica - Lavori di miglioramento del livello di servizio nel tratto compreso tra il km 201+400 ed il km 206+000 in Comune di Rimini. Costruzione di rotonda sulla SS 16 in prossimità dello stabilimento Valentini e collegamento con la Via A. Moro. INT. C

Intervento C: RACCORDO SS 16 e PROLUNGAMENTO di Via TOSCA-VIABILITÀ di ACCESSO al QUARTIERE PADULLI
 CUP C91B16000450004 - Fascicolo 2017-245-005.

PROGETTO di Fattibilità Tecnico Economica e DEFINITIVO

TAV. 10
 SCALA varie
 PLANIMETRIA INTERFERENZE

REV.00

PROGETTISTA:
 Ing. Paolo Vicini

IL RESPONSABILE DI PROCEDIMENTO:
 Ing. Alberto Dellavalle

COLLABORATORI:
 PROGETTISTA PUBBLICA ILLUMINAZIONE:
 P.L. Igino Vichi

DISEGNATORE
 Ing. Francesco Colonna

STUDIO GEOLOGICO
 Dott. Ronci Stefano -Geologo -Rimini

ANALISI RUMORE
 NoRumore - Dott. Casadio - Forlì

INDAGINI GEOLOGICHE
 Intergeo S.R.L. - RSM

Progettista e Direttore Operativo Opere Strutturali
 Ing. Loris Rinaldi - Rimini