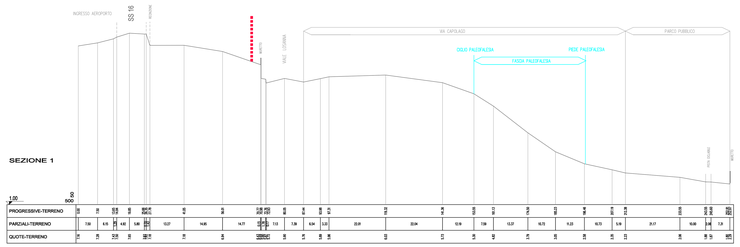

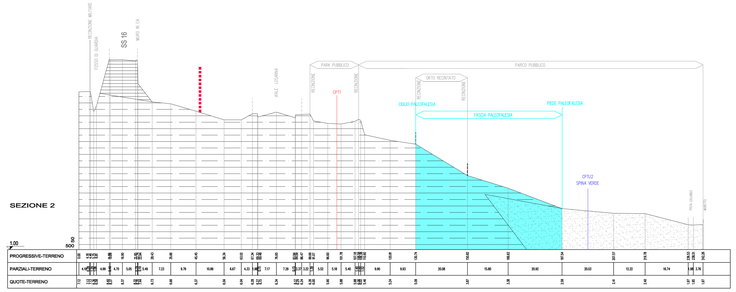

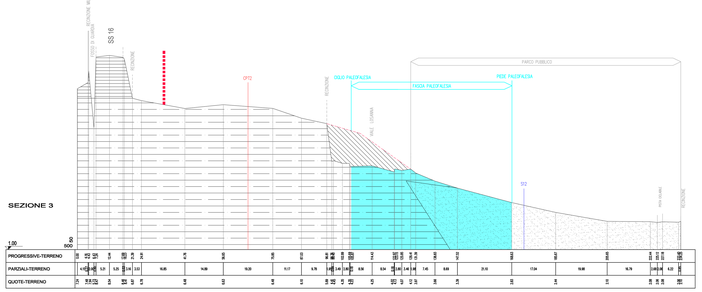

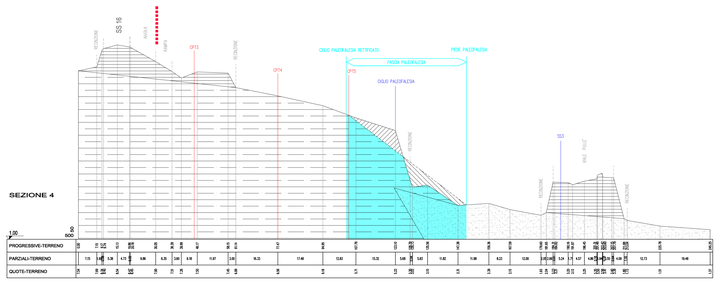

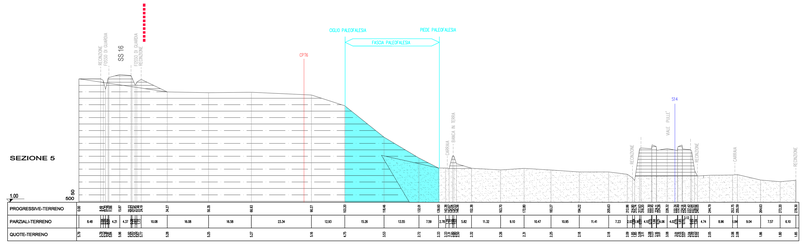





LEGENDA

- Depositi limo–argillosi di ambiente alluvionale
- Depositi sabbiosi di ambiente costiero
- Depositi misti alluvionale e costiero ambito di paleofalesia
- Rilevato stradale
- Riporto antropico
- Sbancamento antropico
- Ricostruzione profilo originario paleofalesia
- Paleofalesia da tavola C del PTCP
- SS3 — Indagini geognostiche esistenti
- CPT3 — Indagini geognostiche di nuova realizzazione

COMUNE di RIMINI

Direzione Generale

Settore Infrastrutture e Qualità Ambientale

Piano Op. Fondo Sviluppo e Coesione (FSC) Infrastr. 2014-2020
Messa in sicurezza SS16 in corrispondenza dell'attraversamento del Centro Abitato di Rimini - Polo Intermodale su SS 16 - Aeroporto – TRC

(ROTATORIA Via Cavalieri di VV - SS16)

CUP C91B17000740001- Fascicolo 2018-245-018

PROGETTO di Fattibilità Tecnico Economica e DEFINITIVO

TAV. 16

SCALA 1:5000

SEZIONI GEOLOGICHE E TOPOGRAFICHE DI VERIFICA SUL POSIZIONAMENTO DELLA PALEOFALESIA NEL TRATTO COMPRESO TRA VIA VERCELLI NEL COMUNE DI RICCIONE E VIA CHIASSO NEL COMUNE DI RIMINI

REV. 00

PROGETTISTA:
Ing. Paolo Vicini

COLLABORATORI:
PROGETTISTA PUBBLICA ILLUMINAZIONE:
P.I. Ignio Vichi

STUDIO GEOLOGICO
Dott. Ronci Stefano -Geologo -Rimini

INDAGINI GEOLOGICHE
Intergeo S.R.L. - RSM

RILIEVO TOPOGRAFICO e PIANO PARTICOLARE/GEL DI ESPROPRIO:
Studio Exageo - Rimini

DISEGNATORE
Ing. Emanuel Tamburini
Ing. Giulio Zennoll

IL RESPONSABILE DI PROCEDIMENTO:
Ing. Alberto Dellavalle

ANALISI RUMORE
NoRumore - Dott. Casadio - Forlì

ANALISI AMBIENTALI
Ing. Elena Favi
Ing. Barbara Semprini Cesari

ARCHEOLOGICA:
Internis Soc. Coop Ar - Forlì

STUDIO GEOLOGICO PALEOFALESIA
Dott. Copioli Carlo

Rimini li febbraio 2021