



# COMUNE DI RIMINI

Dipartimento Territorio e Ambiente  
Settore Infrastrutture, Mobilità e Qualità Ambientale  
U.O. Qualità Ambientale




REGOLAMENTO SULLA GESTIONE DEI SUOLI A  
PREVENZIONE DEL RISCHIO IDROGEOLOGICO E A  
TUTELA DEL TERRITORIO  
(approvato con delibera C. C. n. 22 del 18/04/2016)

TAV. n.  
**1**  
1:5000

MAPPATURA FOSSI (1° FASE)  
(approvato con D.D. n.3161 del 28/12/2017)

MAPPATURA FOSSI (2° FASE)  
(approvato con D.D. n.1847 del 31/07/2019)

## LEGENDA

-  Fiume o torrente
-  Canale consortile
-  Fosso 1° livello
-  Fosso 2° livello
-  Confine comunale
-  Territorio da mappare (2° fase)
-  Territorio non oggetto di mappatura

Gruppo di Progettazione:  
Ing. Massimo Paganelli  
Arch. Marco Turini  
Dott.ssa Elena Favi  
P.L. Franco Parmeggiani  
Geom. Leonardo Marani

Il Responsabile del Procedimento:  
Ing. Massimo Paganelli (1° fase)  
Dott. ssa Elena Favi (2° fase)

Il Dirigente  
Settore Infrastrutture, mobilità  
e qualità ambientale  
Ing. Alberto Dellavalle

FEBBRAIO 2019

