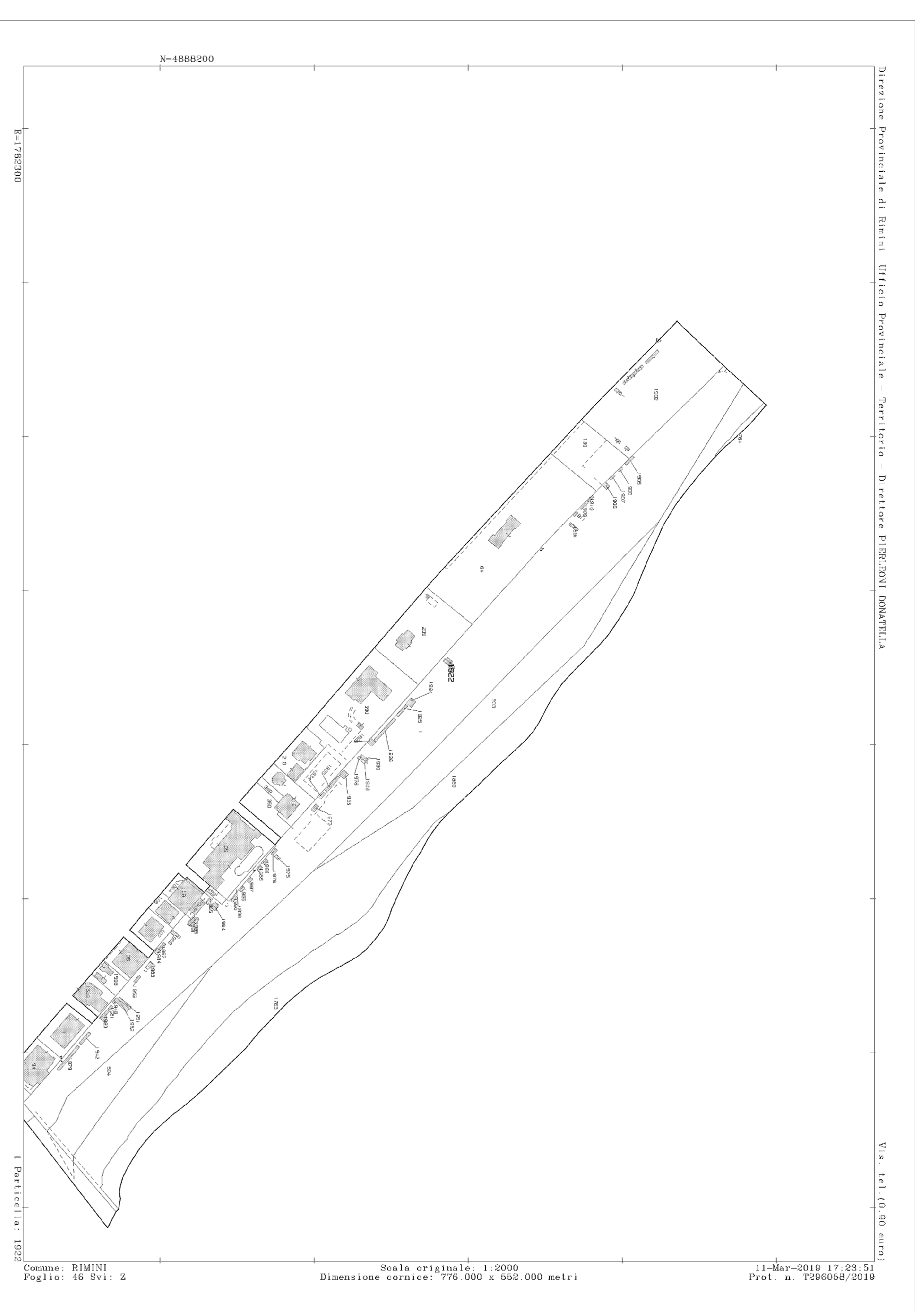
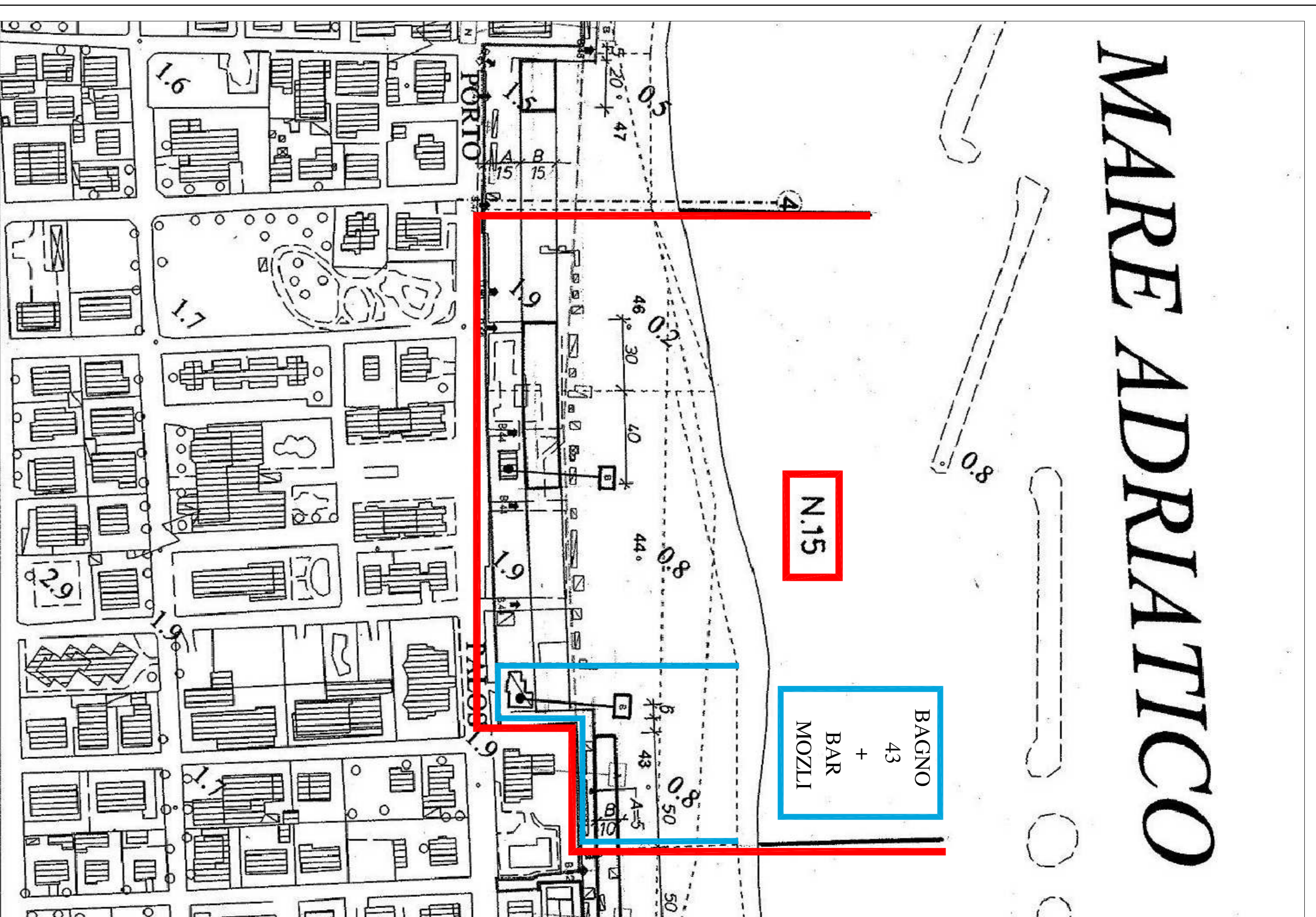


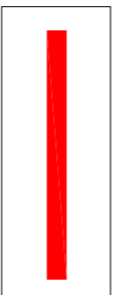




OGGETTO	ELABORATO GRAFICO ALLEGATO ALLA RICHIESTA DI PERMESSO DI COSTRUIRE SOTTOFORMA DI PROGETTO PILOTA ART. 46 DEL PIANO DELL'ARENILE AVENTE PER OGGETTO LA RISTRUTTURAZIONE E RINNOVAMENTO, PREVIA DEMOLIZIONE, DELLE STRUTTURE ESISTENTI FACENTI PARTE DELLO STABILIMENTO BALNEARE SPIAGGIA N.43 E DEL LOCALE "BAR RISTORANTE MOZLI", AI SENSI DELLA LEGGE REGIONALE N.15 / 2013 E DEL PIANO DELL'ARENILE 2005 VARIANTE 2010 APPROVATA CON DELIBERA DI C.C. N.9 DEL 27/01/2011 SCHEDA N.16 - MACROZONA N.2 VISERBELLA - PARTE DELLO STABILIMENTO N. 15		
CONCESSIONARIO SPIAGGIA	ROSSI MAURIZIO		
CONCESSIONARIO BAR	ROSSI MAURIZIO		
PROPRIETARIO BAR	RAFFI FRANCO		
UBICAZIONE INTERVENTO	VIA PORTO PALOS ZONA SPIAGGIA BAGNO N. 43 E "BAR MOZLI" MACROZONA N.2 VISERBELLA "COMPARTO N.15"		
IDENTIFICAZIONE CATASTALE	FOGLIO 46 - MAPPALE 209 BAR MOZLI FOGLIO 46 - MAPPALLI 1922 - 1924 - 1925 - 1926 - 1929 - 1980 CABINE SPIAGGIA		
Tavola:	ESTRATTO DI MAPPA STRALCIO TAVOLA N.22 PIANO ARENILE INDIVIDUAZIONE SUPERFICIE SPIAGGIA N.43 DELIMITAZIONE AREA OGGETTO DEL PIANO PILOTA	Scala: 1:200	Data: 24/06/2019
			Rif. Int.:



www.lombardinipartners.it

LOMBARDINI & PARTNERS - Via C. Battisti, 35 - 47822 Santarcangelo di R. - RN
Tel. 0541 1601054 - info@lombardinipartners.it



-  LIMITI COMPARTO N.15
-  LIMITI BAGNO 43 + BAR MOZLI
-  AREA DI PROPRIETA' BAR MOZLI
-  AREA DI PROPRIETA' PARCO GIOCHI NON OGGETTO DI INTERVENTO
-  AREA IN CONCESSIONE MQ 5.991

