



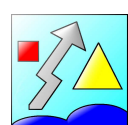
PIANO D'AZIONE
DELL'AGGLOMERATO DI RIMINI
(agglomerato con più di 100.000 abitanti)
in applicazione del D. Lgs. 194/2005

IT_a_Ag00035_Rd_ActionPlan_Inquadramento
Planimetria di inquadramento delle Aree Quiete, delle Aree Critiche e degli Interventi

**COMUNE DI RIMINI**
Direzione Lavori Pubblici e Qualità
Urbana
Settore Infrastrutture e Grande Viabilità
U.O. Qualità Ambientale
Via Rosaspina, 7 – 47923 Rimini

Responsabili del Progetto:

Ing. Alberto Dellavalle
Ing. Massimo Paganelli
Ing. Sara Imola
Per. Ind. Roberto Bronzetti



VIE EN.RO.SE.
Ingegneria S.r.l.
Via Stradivari, 19 50127 Firenze
acustica@vienrose.it

Direttore Tecnico:

Dott. Ing. Sergio Luzzi
Dott. Ing. Francesco Borchi

Project Manager:

Dott.ssa Raffaella Bellomini

Responsabile modellistica:

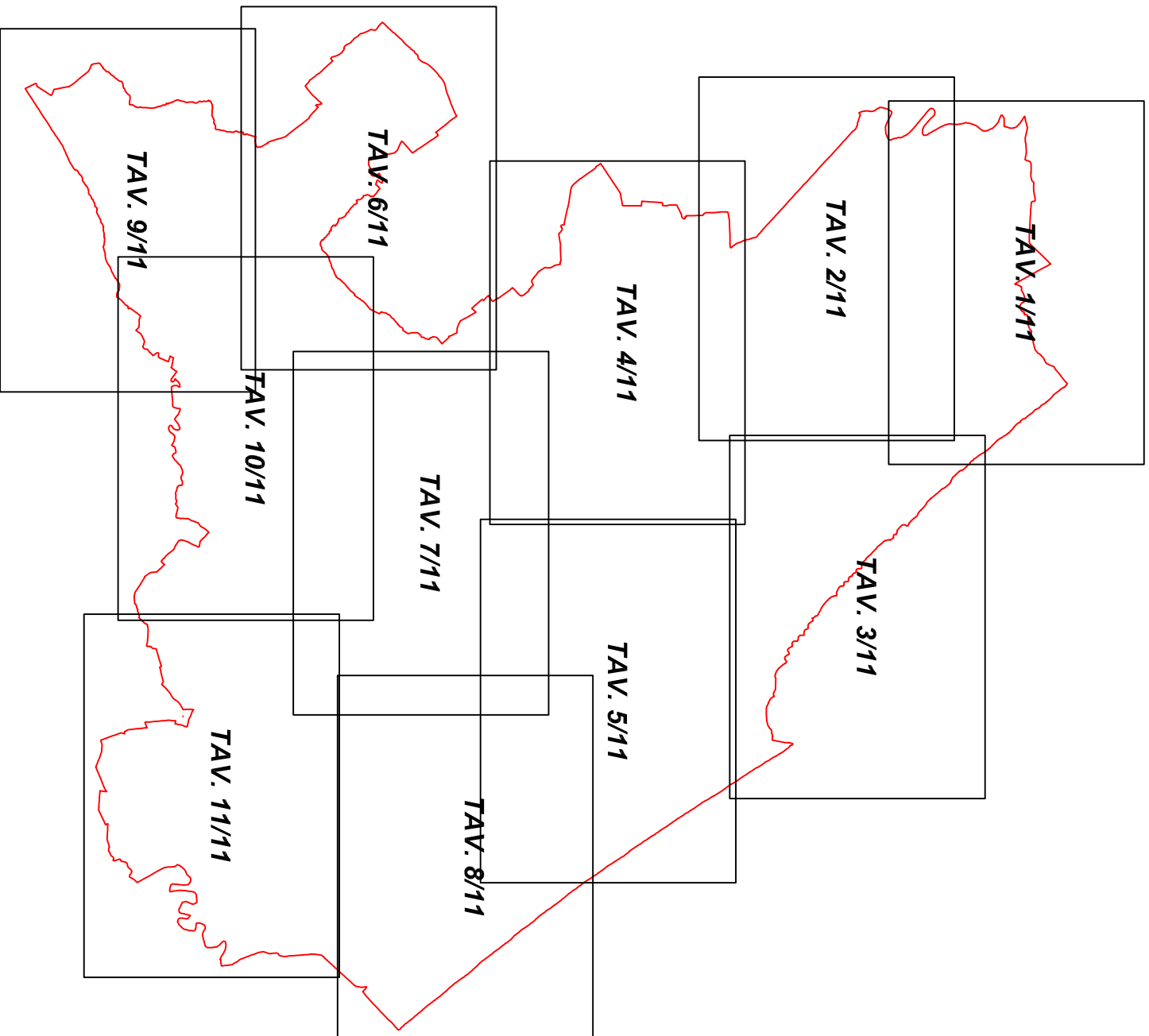
Dott. Ing. Andrea Guido Falchi











24/04/2015 Rev.1

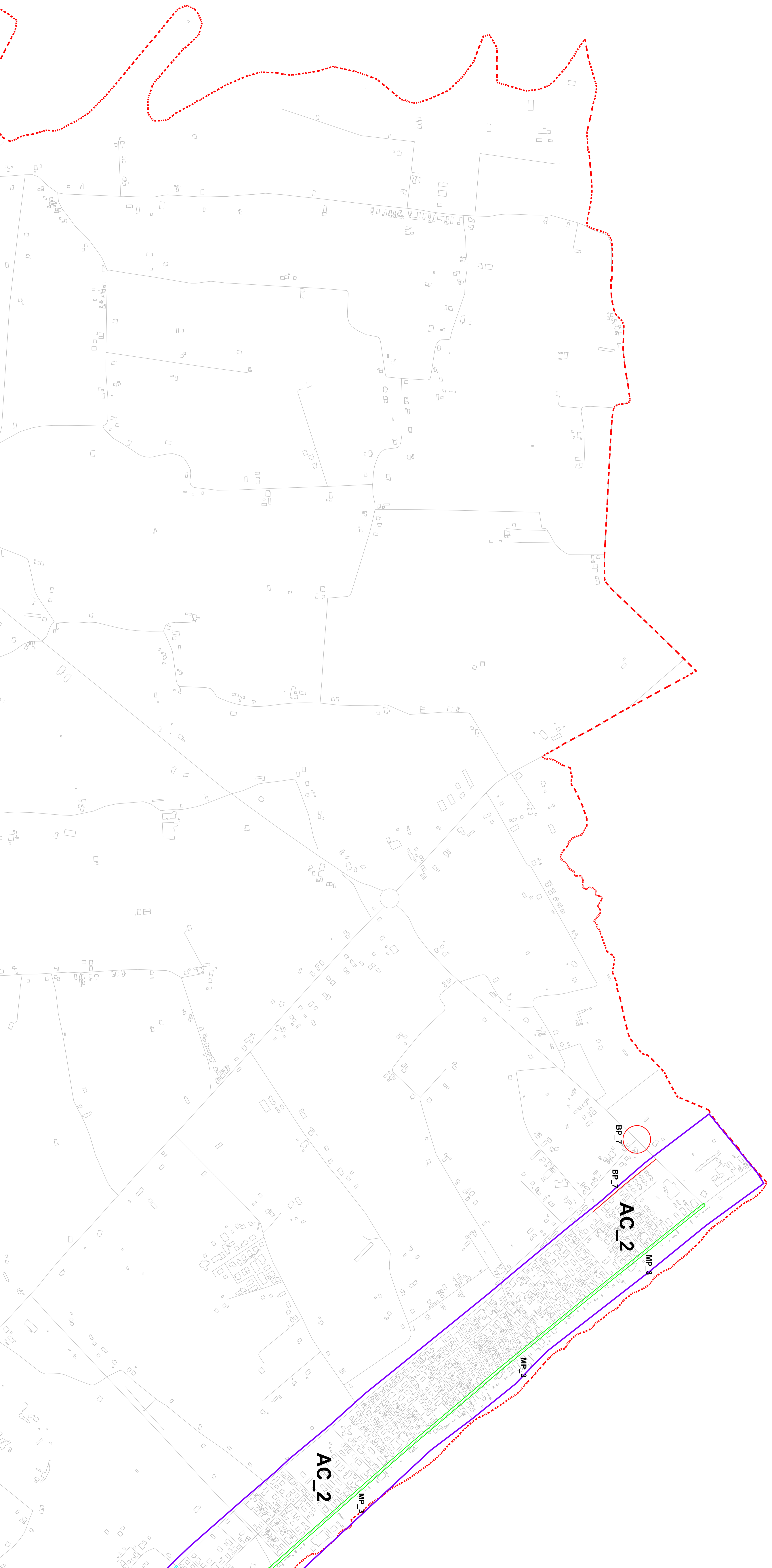
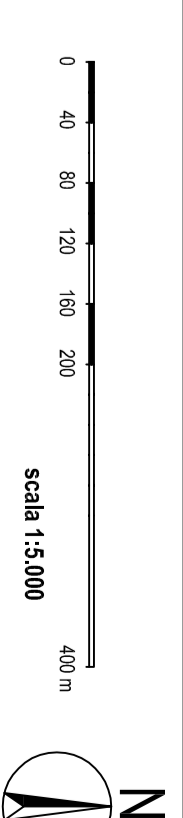
Scala: 1:5.000

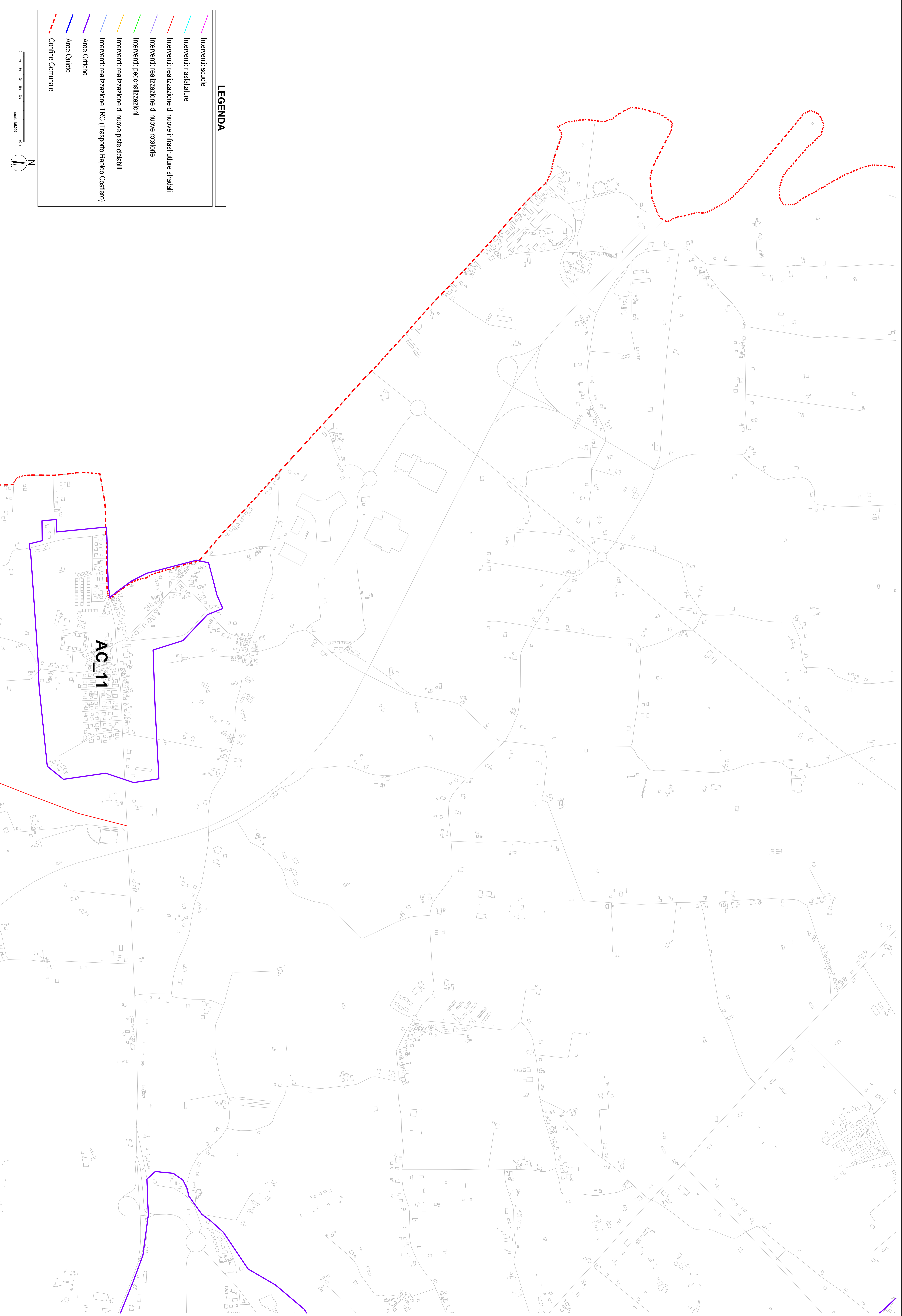
Formato: A0.pdf

Inquadramento Cartografico

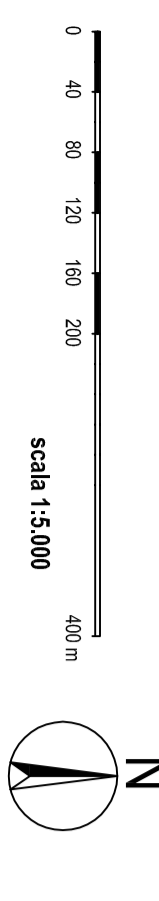




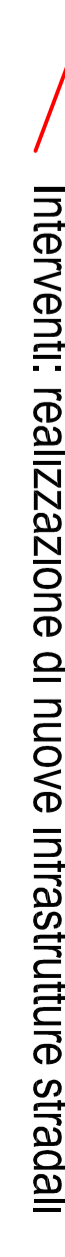







LEGENDA	
	Interventi: scuole
	Interventi: rasfatature
	Interventi: realizzazione di nuove infrastrutture stradali
	Interventi: realizzazione di nuove rotatorie
	Interventi: pedonalizzazioni
	Interventi: realizzazione di nuove piste ciclabili
	Interventi: realizzazione TRC (Trasporto Rapido Costiero)
	Aree Critiche
	Aree Quiete
	Confine Comunale

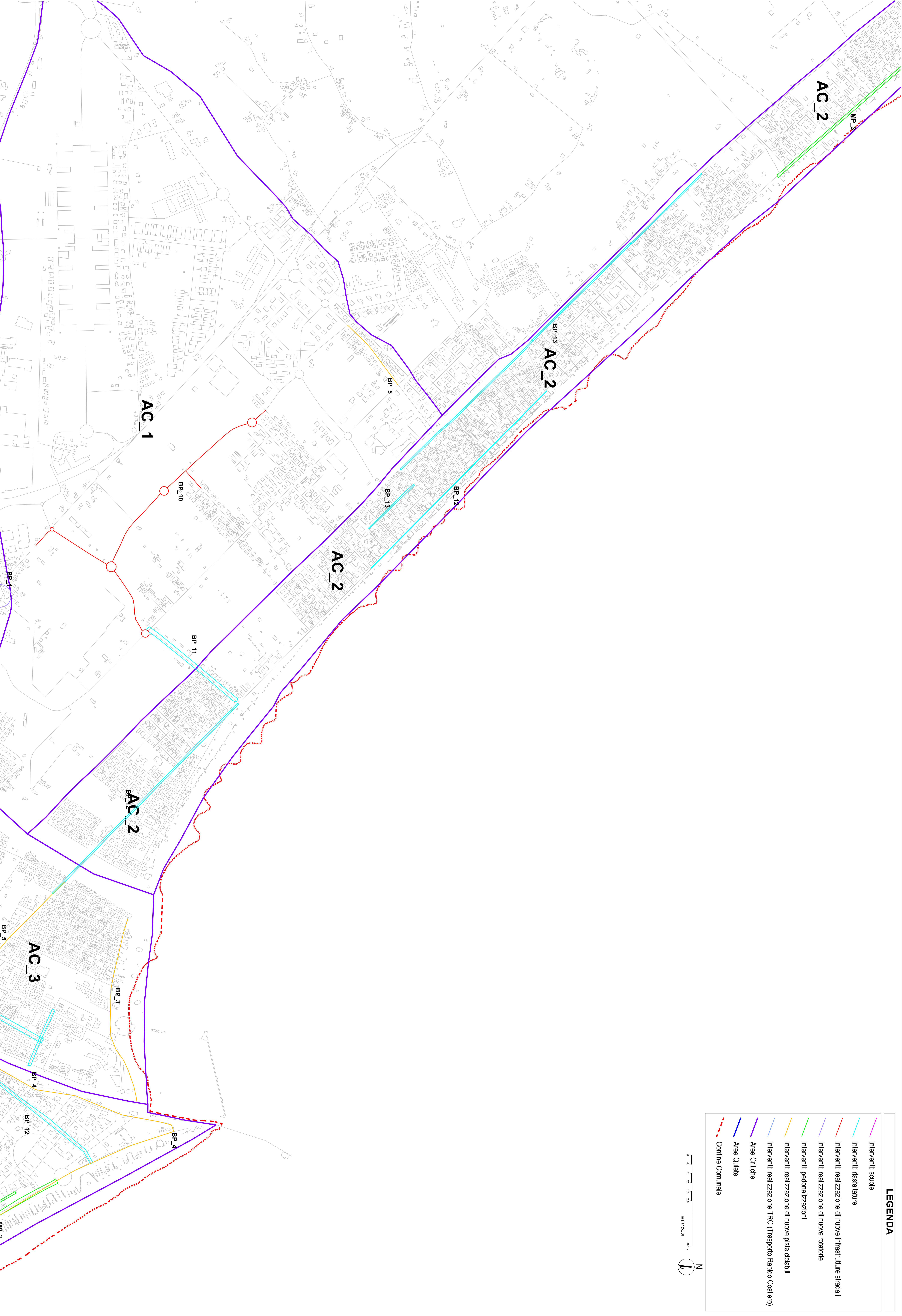
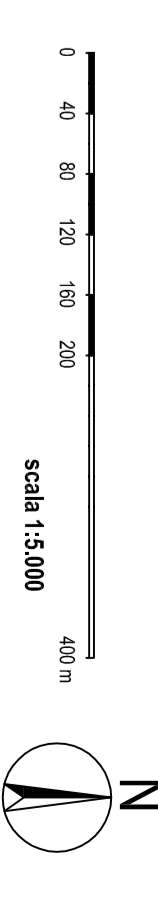


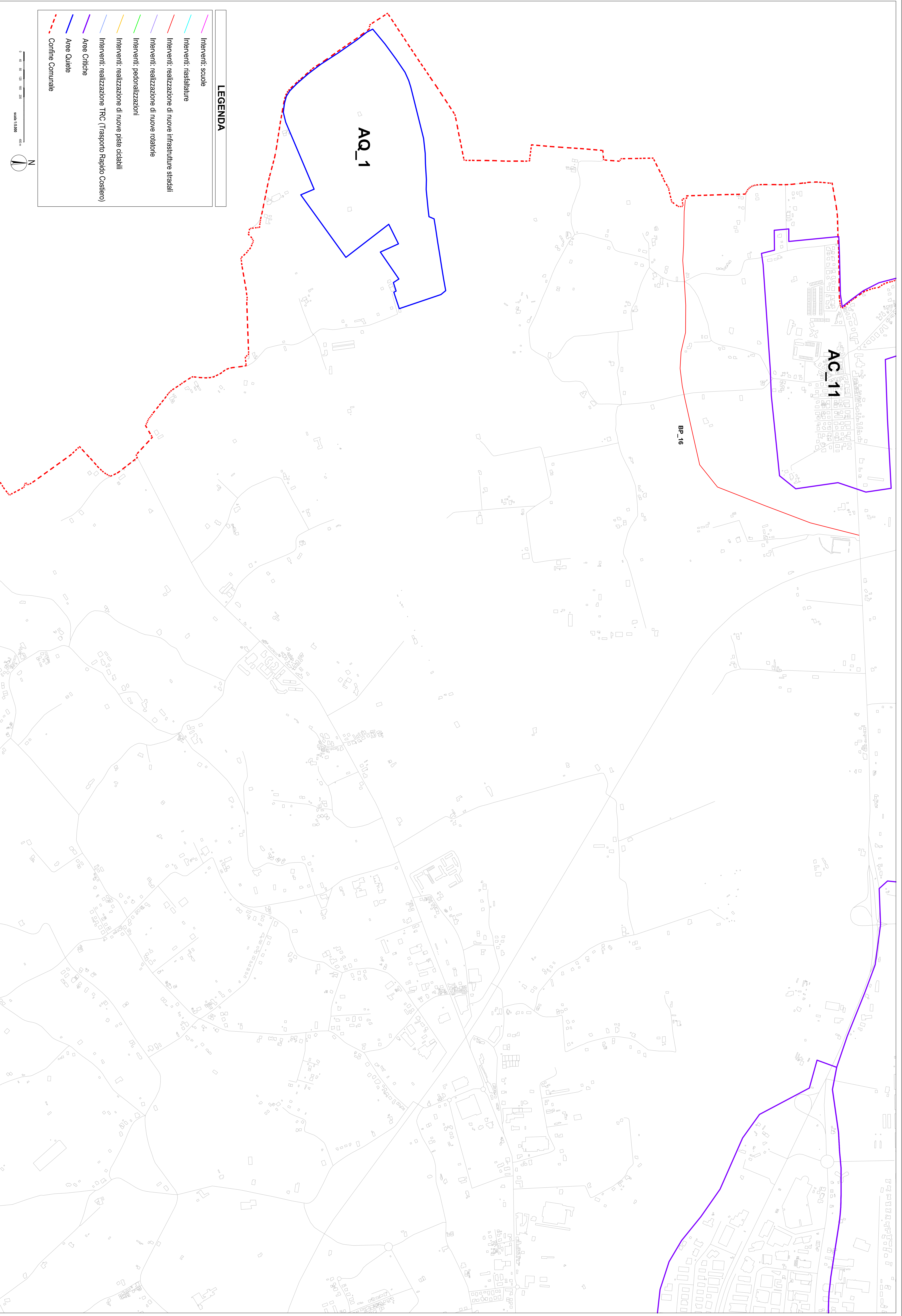


LEGENDA	
	Interventi: scuole
	Interventi: rasfaliature
	Interventi: realizzazione di nuove infrastrutture stradali
	Interventi: realizzazione di nuove rotatorie
	Interventi: pedonalizzazioni
	Interventi: realizzazione di nuove piste ciclabili
	Interventi: realizzazione TRC (Trasporto Rapido Costiero)
	Aree Critiche
	Aree Quiete
	Confine Comunale

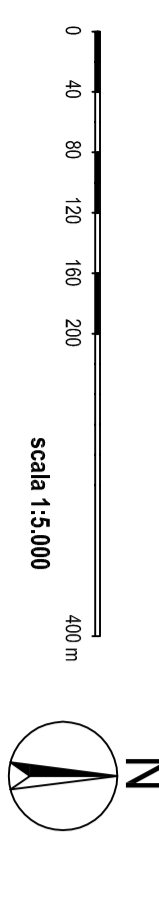


LEGENDA	
	Interventi: scuole
	Interventi: rasfaiature
	Interventi: realizzazione di nuove infrastrutture stradali
	Interventi: realizzazione di nuove rotatorie
	Interventi: pedonalizzazioni
	Interventi: realizzazione di nuove piste ciclabili
	Interventi: realizzazione TRC (Trasporto Rapido Costiero)
	Aree Critiche
	Aree Quiete
	Confine Comunale



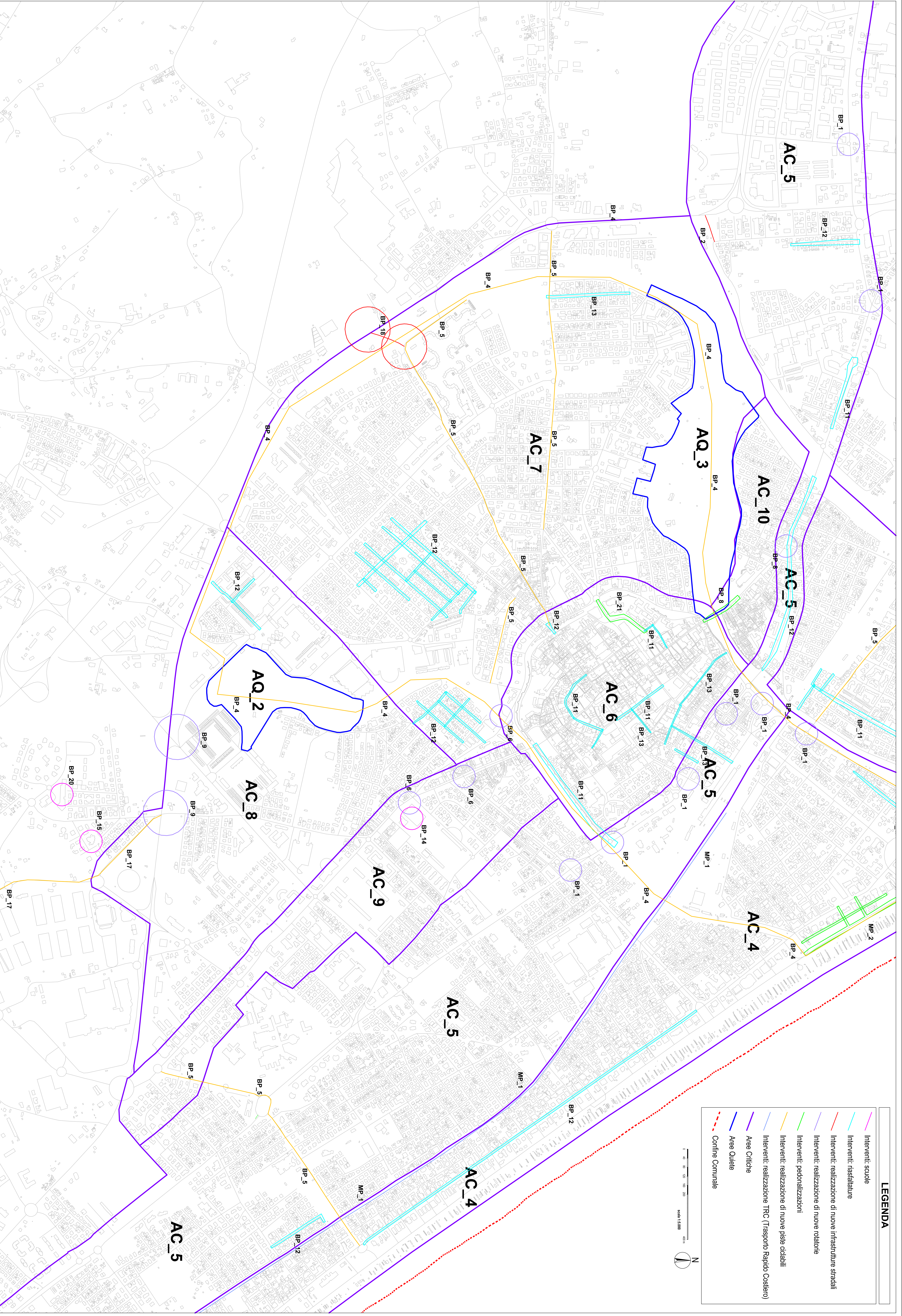
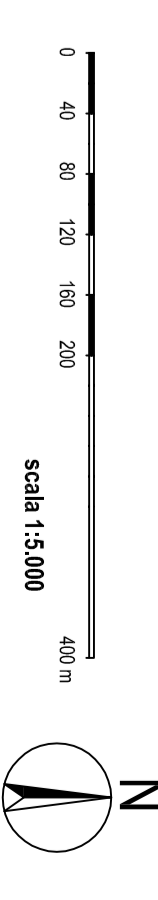


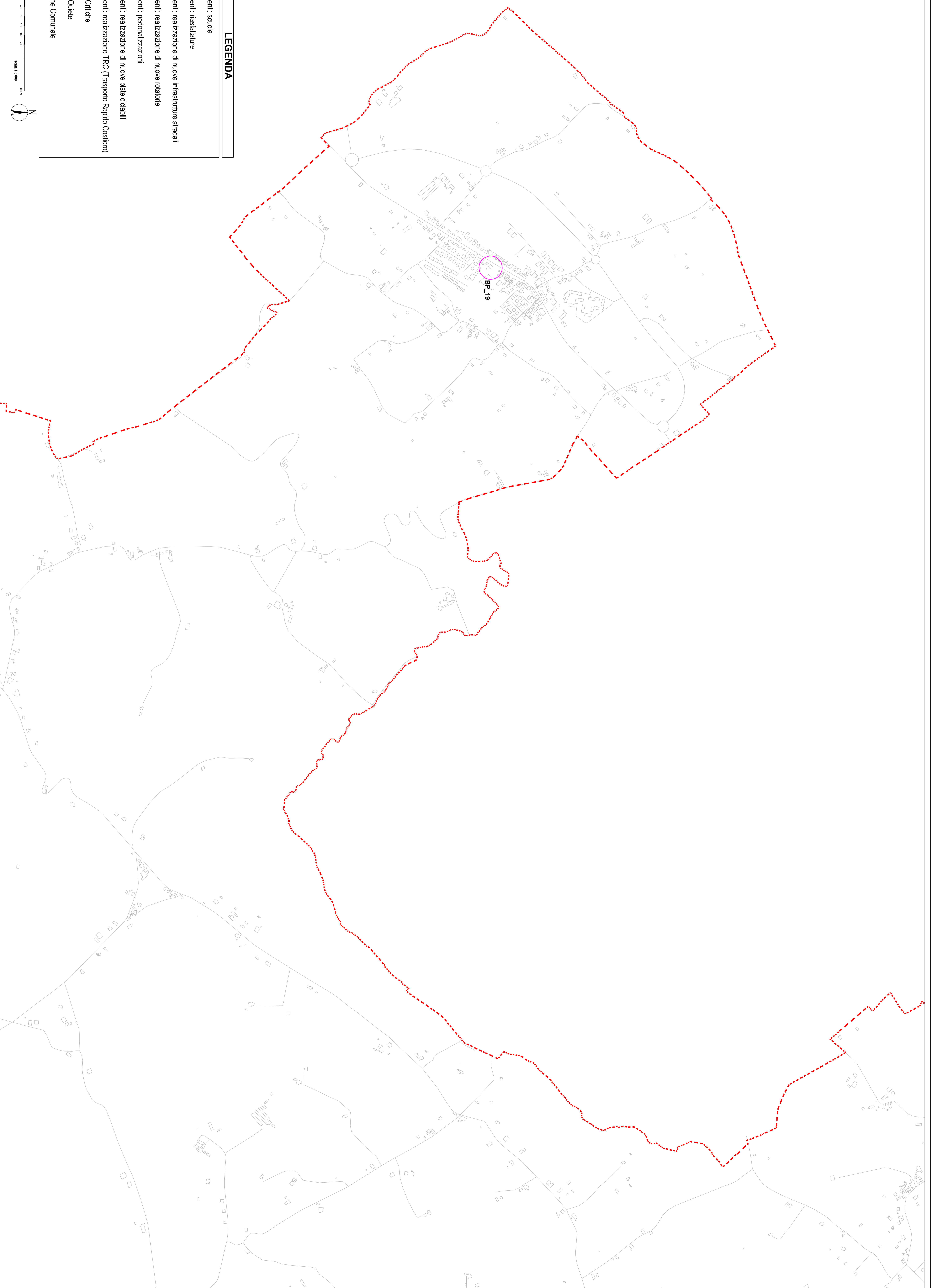
LEGENDA	
	Interventi: scuole
	Interventi: rastrellature
	Interventi: realizzazione di nuove infrastrutture stradali
	Interventi: realizzazione di nuove rotatorie
	Interventi: pedonalizzazioni
	Interventi: realizzazione di nuove piste ciclabili
	Interventi: realizzazione TRC (Trasporto Rapido Costiero)
	Aree Critiche
	Aree Quiete
	Confine Comunale



LEGENDA


- Interventi: scuole
- Interventi: risaltature
- Interventi: realizzazione di nuove infrastrutture stradali
- Interventi: realizzazione di nuove rotatorie
- Interventi: pedonalizzazioni
- Interventi: realizzazione di nuove piste ciclabili
- Interventi: realizzazione TRC (Trasporto Rapido Costiero)
- Aree Critiche
- Aree Quiete
- - - Confine Comunale





LEGENDA

- Interventi: scuole
- Interventi: rastrellature
- Interventi: realizzazione di nuove infrastrutture stradali
- Interventi: realizzazione di nuove rotatorie
- Interventi: pedonalizzazioni
- Interventi: realizzazione di nuove piste ciclabili
- Interventi: realizzazione TRC (Trasporto Rapido Costiero)
- Aree Critiche
- Aree Quiete
- Confine Comunale



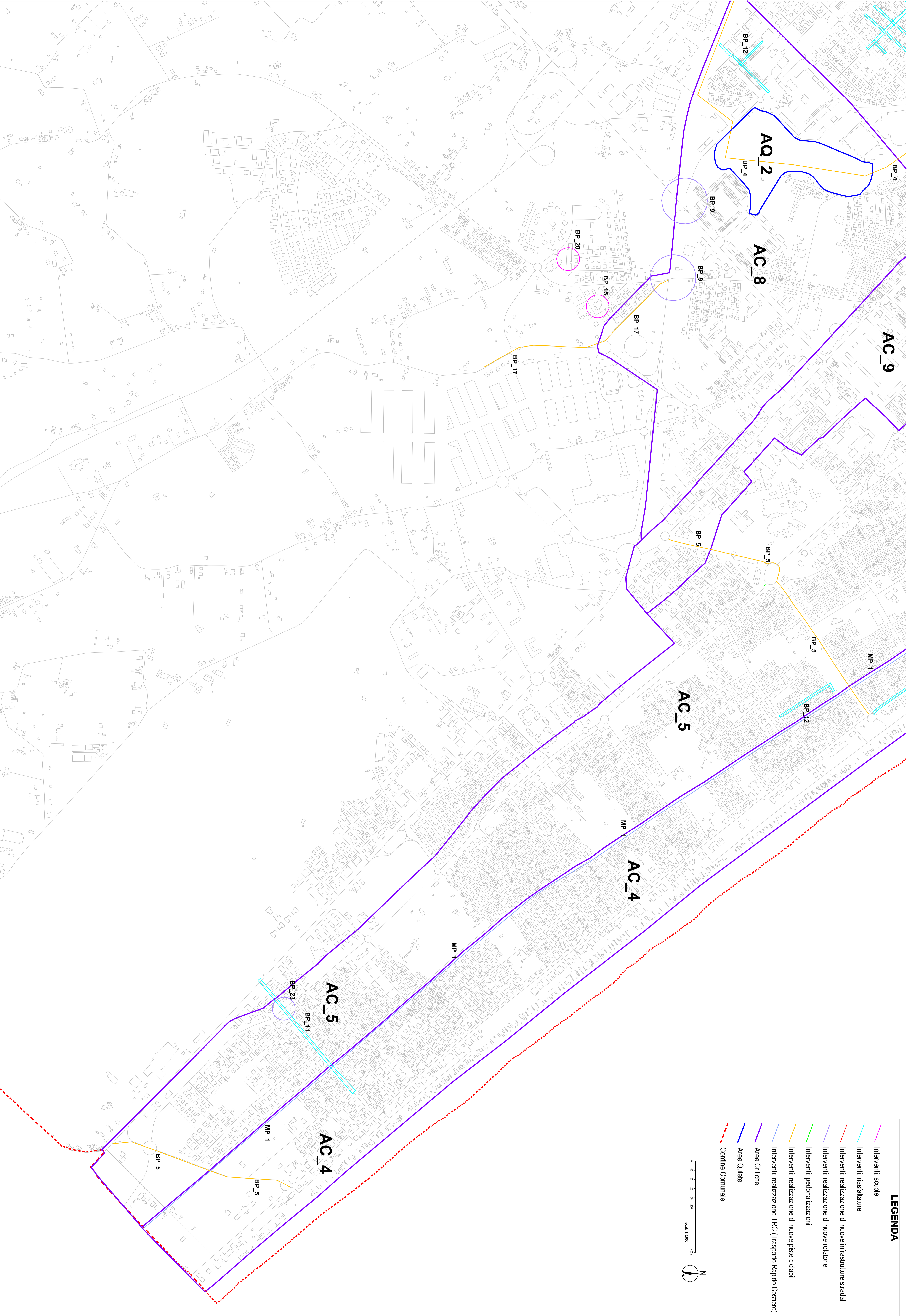
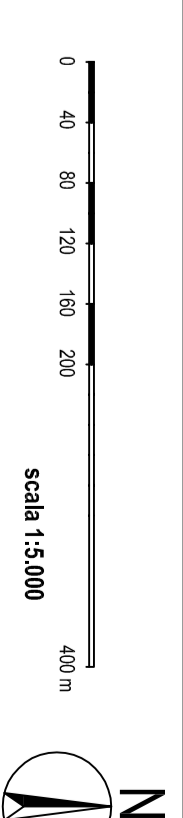


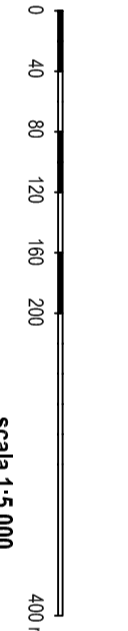
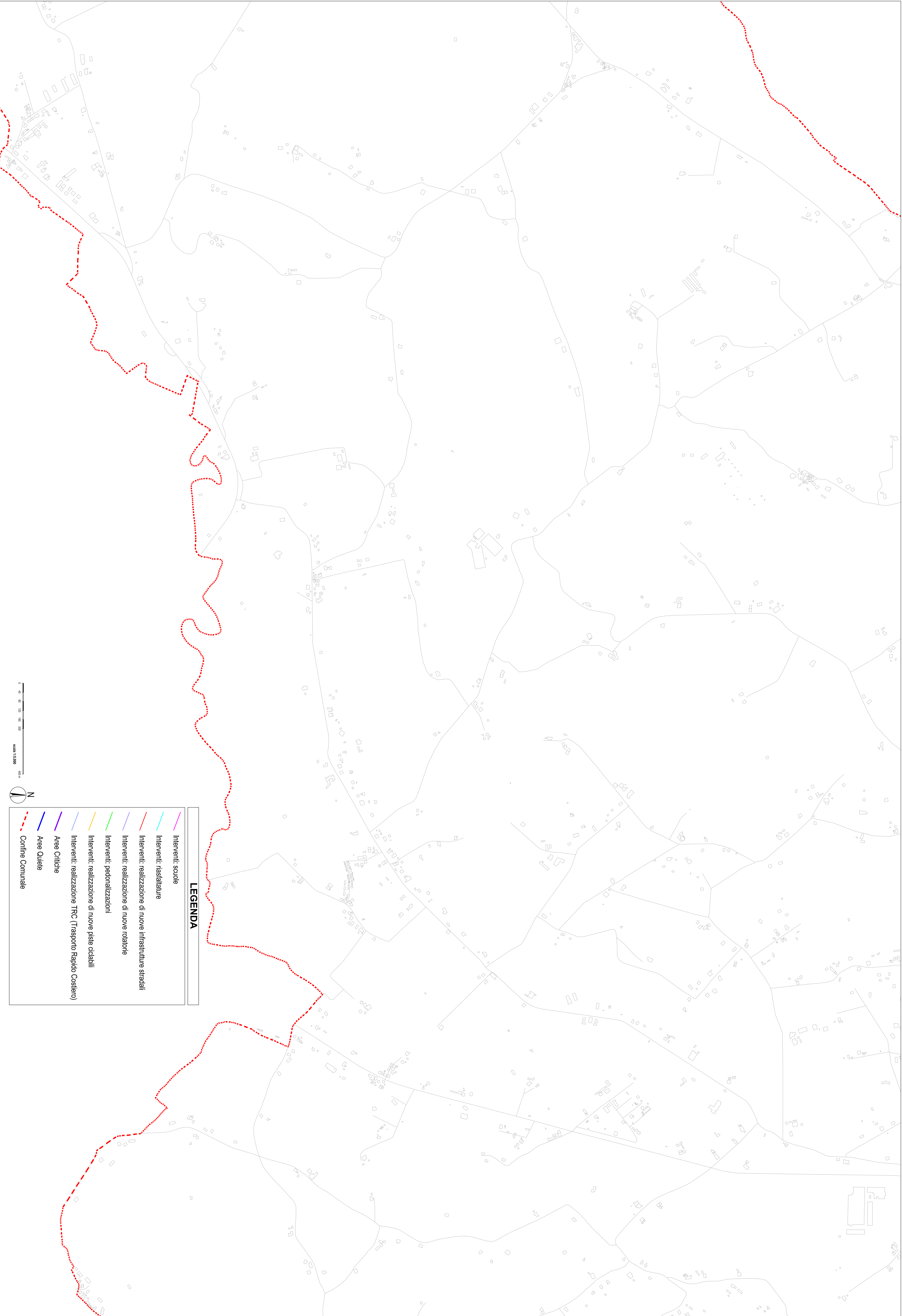
LEGENDA

- Interventi: scuole
- Interventi: rastellature
- Interventi: realizzazione di nuove infrastrutture stradali
- Interventi: realizzazione di nuove rotonde
- Interventi: pedonalizzazioni
- Interventi: realizzazione di nuove piste ciclabili
- Interventi: realizzazione TRC (Trasporto Rapido Costiero)
- Aree Critiche
- Aree Quiete
- Confine Comunale



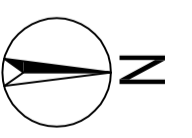
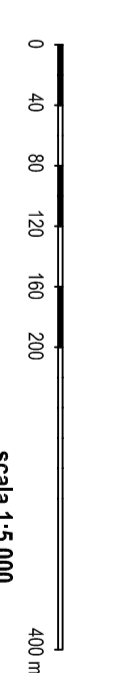
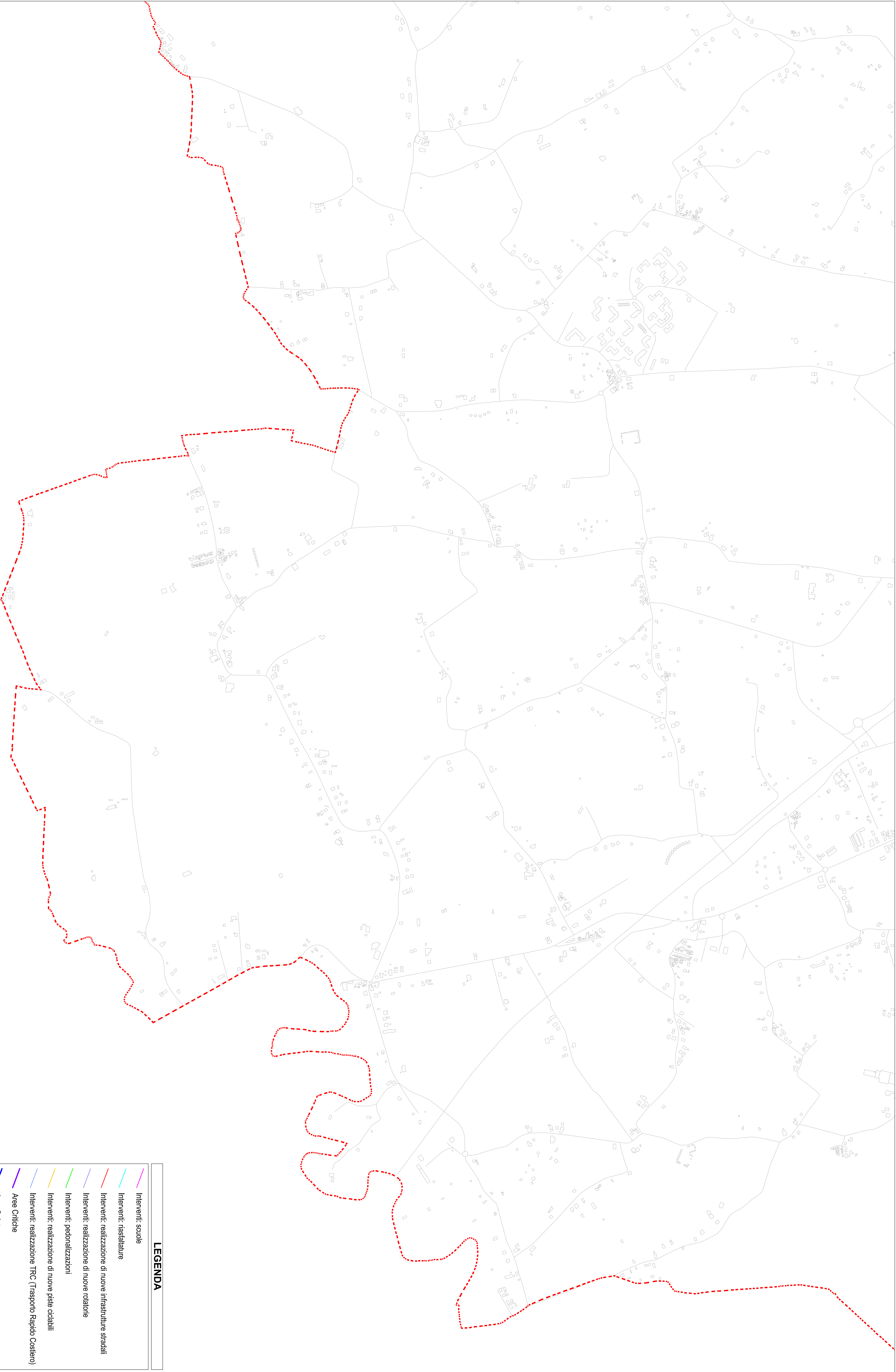
LEGENDA	
	Interventi: scuole
	Interventi: fatisfature
	Interventi: realizzazione di nuove infrastrutture stradali
	Interventi: realizzazione di nuove rotatorie
	Interventi: pedonalizzazioni
	Interventi: realizzazione di nuove piste ciclabili
	Interventi: realizzazione TRC (Trasporto Rapido Costiero)
	Aree Critiche
	Aree Quiete
	Confine Comunale





LEGENDA

- Interventi: soiole
- Interventi: rasfialture
- Interventi: realizzazione di nuove infrastrutture stradali
- Interventi: realizzazione di nuove rotonde
- Interventi: pedonalizzazioni
- Interventi: realizzazione di nuove piste ciclabili
- Interventi: realizzazione TRC (Trasporto Rapido Costiero)
- Aree Critiche
- Aree Quiete
- Confine Comunale



LEGENDA

- Interventi: scuole
- Interventi: rasfatature
- Interventi: realizzazione di nuove infrastrutture stradali
- Interventi: realizzazione di nuove rotonde
- Interventi: pedonalizzazioni
- Interventi: realizzazione di nuove piste ciclabili
- Interventi: realizzazione TRC (Trasporto Rapido Costiero)
- Aree Critiche
- Aree Quietè
- Confine Comunale



LEGENDA	
	Interventi: scuole
	Interventi: rastrellature
	Interventi: realizzazione di nuove infrastrutture stradali
	Interventi: realizzazione di nuove rotatorie
	Interventi: pedonalizzazioni
	Interventi: realizzazione di nuove piste ciclabili
	Interventi: realizzazione TRC (Trasporto Rapido Costiero)
	Aree Critiche
	Aree Quiete
	Confine Comunale

