Comune di Rimini

PSC RUE POC

PIANO STRUTTURALE COMUNALE

QUADRO CONOSCITIVO

SISTEMA AMBIENTALE E NATURALE

Sezioni idrostratigrafiche

tavola B.12a scala 1:25.000

Adozione:
Delibera di C.C. n. 85 del 29/03/2011

Approvazione:
Delibera di C.C. n.00 del 00/00/0000

Sindaco:
Alberto Ravaioli

Assessore al Territorio:
Roberto Biagini

Presidente del Consiglio Comunale:
Jamil Sadegholvaad

Segretario Comunale:
Laura Cincolanti

Direzione Pianificazione e Gestione Territoriale; Coordinatore e Responsabile Ufficio di Piano:
Alberto Fabbri

Responsabili studio geologico e geofisico:
Roberto Carloni
Carlo Cupido

Consulenza Generale:
A.T.I. composta da:
-Studio Associato GEA
(Nulli Fabio, Luca Bartolucci)
-Studio Associato Geotecnico
-Carlo Ferrari

Elaborato: 14 gennaio 2011

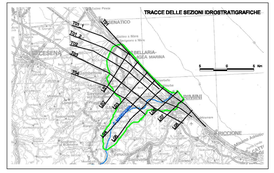

LEGENDA

- COMPLESSI ACQUIFERI A
- BASE A
- BASE B
- BASE C
- CORPI GROSSOLANI A0
- CORPI GROSSOLANI A1
- CORPI GROSSOLANI A2
- CORPI GROSSOLANI A3/A4
- CORPI GROSSOLANI IMO
- ARAFLGAMA
- ARGILLE
- SABBIE
- GHIAIE
- Pozzi rete piezometrica

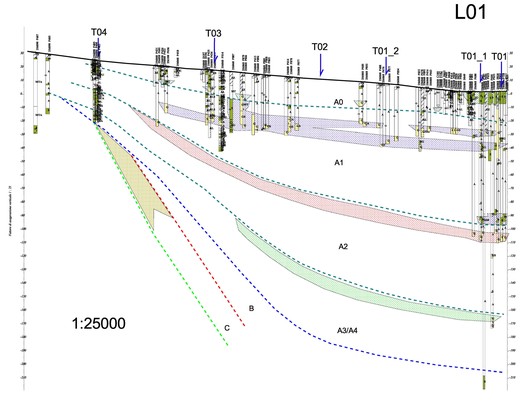



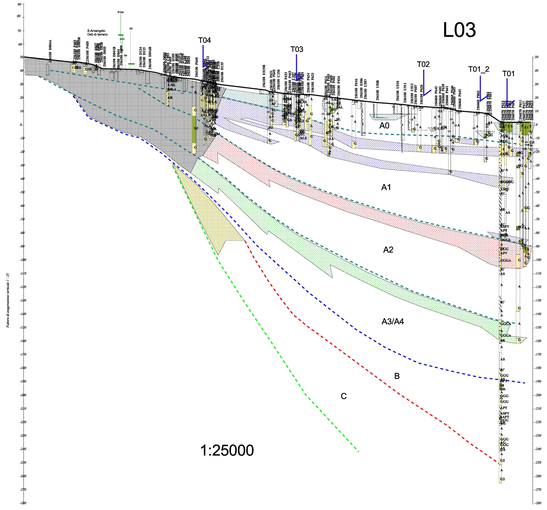

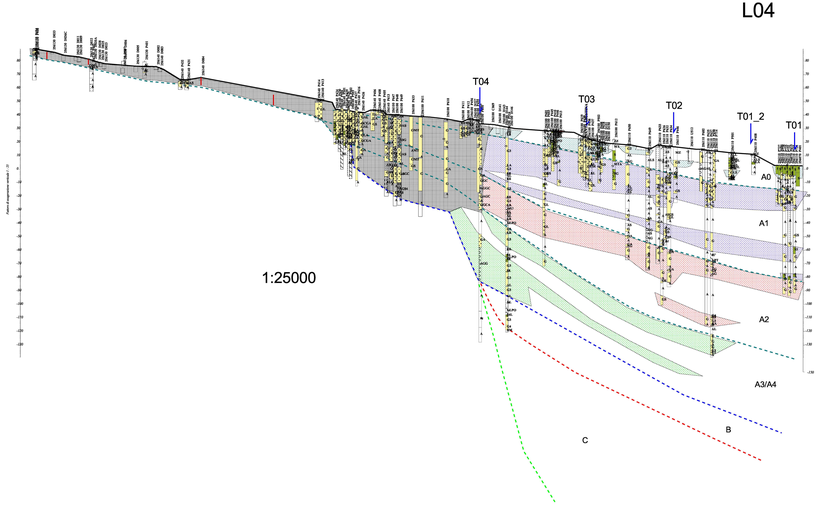

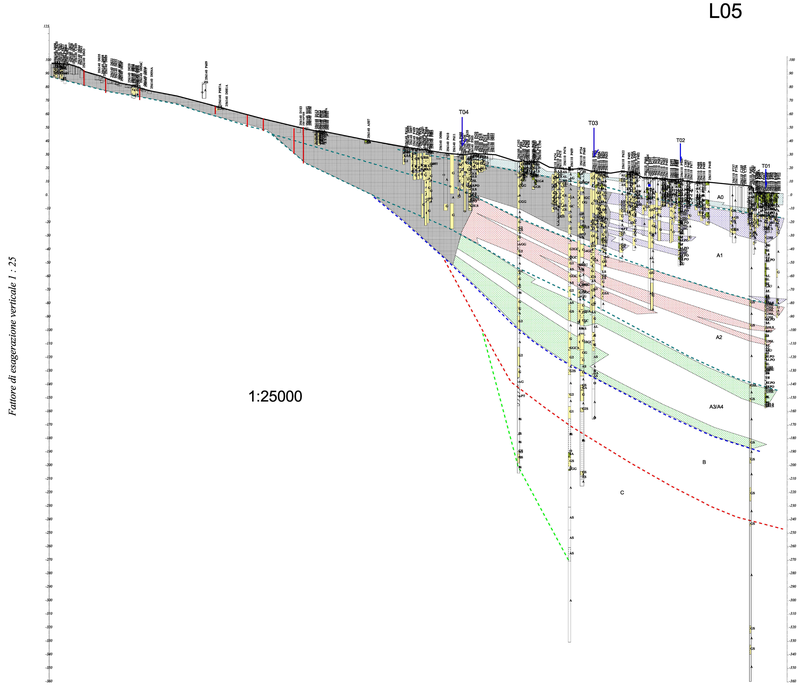

Fattore di esagerazione verticale 1 : 25