Comune di Rimini

PSC
RUE
POC

PIANO STRUTTURALE COMUNALE

QUADRO CONOSCITIVO

SISTEMA AMBIENTALE E NATURALE

Sezioni idrostratigrafiche

tavola B.12a scala 1:25.000

Adottato:
Delibera di C.C. n.55 del 29/03/2011

Approvato:
Delibera di C.C. n.25 del 15/03/2016

Sindaco:
Andrea Gnassi

Assessore al Territorio:
Roberto Biagini

Presidente del Consiglio Comunale:
Vincenzo Galilei

Segretario Comunale:
Laura Ciccioneti

Direzione Pianificazione e Gestione Territoriale, Coordinatore e Capo Progetto Ufficio di Piano:
Alberto Ravaioli

Ufficio Nuovi Strumenti Urbanistici

Ufficio Gestione Territoriale

Ufficio Geologia:
Roberto Carlini
Carlo Cupidi

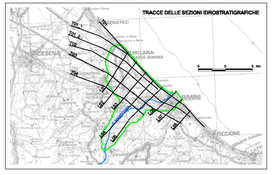

LEGENDA

- COMPLESSI ACQUIFERI A
- BASE A
- BASE B
- BASE C
- CORPI GROSSOLANI A0
- CORPI GROSSOLANI A1
- CORPI GROSSOLANI A2
- CORPI GROSSOLANI A3/A4
- CORPI GROSSOLANI IMO
- AMAGAMA
- ARGILLE
- SABBIE
- GHIAIE
- Pozzi rete piezometrica

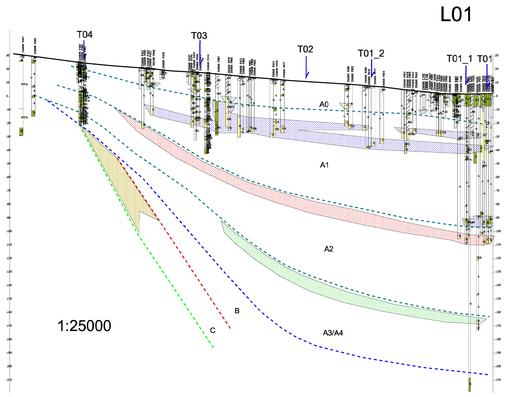



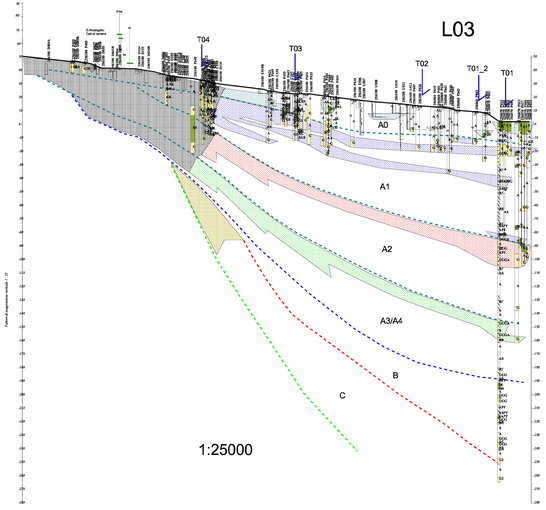

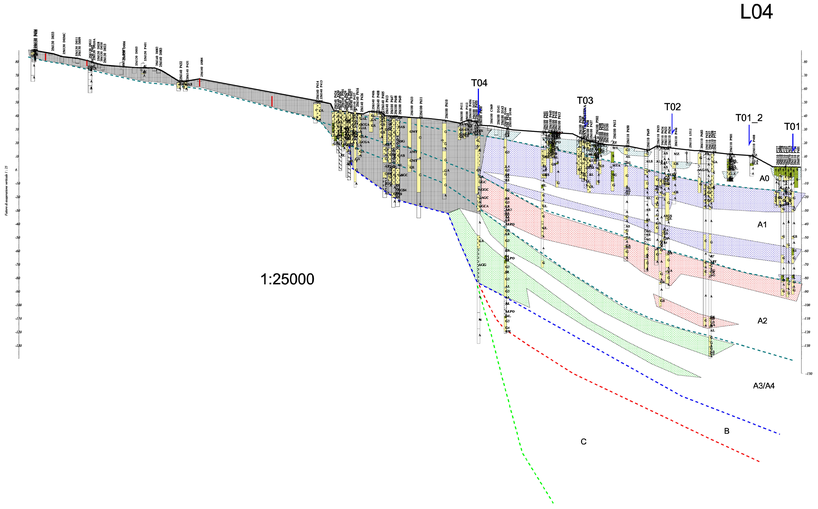

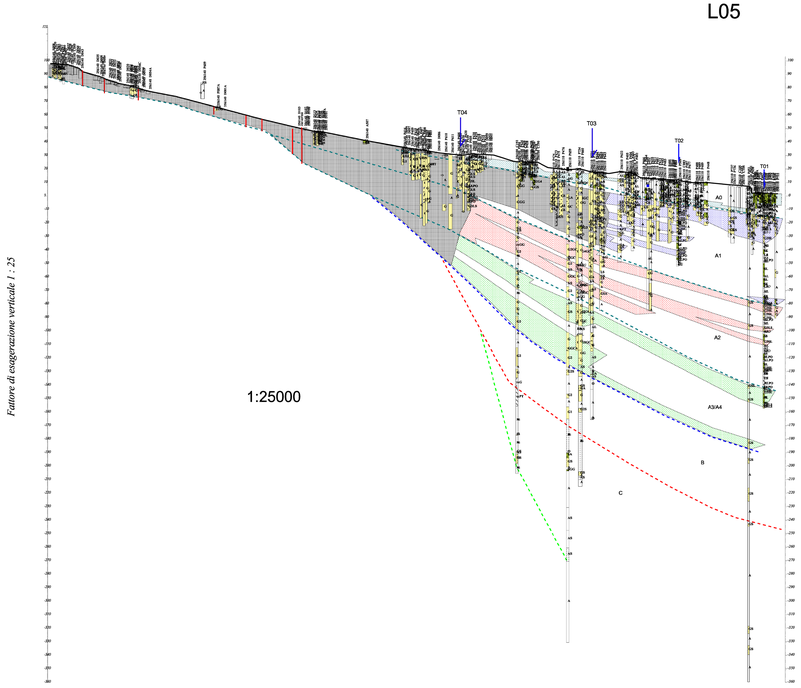

Fattore di esagerazione verticale 1 : 25