



**Comune di Rimini**  

**PSC**  

**RUE**  

**POC**  
**PIANO STRUTTURALE COMUNALE**

---

**SISTEMA AMBIENTALE E NATURALE**  
**Carta delle pericolosità, vulnerabilità e tutele ambientali**

---

**tavola B.8a**      **scala 1:10.000**

---

**QUADRO CONOSCITIVO**

**Adozione:**  
 Delibera di C.C. n.64 del 28/03/2011  
**Approvazione:**  
 Delibera di C.C. n.12 del 10/02/2016  
**Redatto:**  
 Andrea Orsini  
**Assessorato di Territorio:**  
 Roberto Segni  
**Presidente del Consiglio Comunale:**  
 Vincenzo Gatti  
**Segretario Comunale:**  
 Laura Crocetti  
**Direzione Pianificazione e Qualità Territoriale, Coordinatore e Capo Ufficio Ufficio di Piano:**  
 Ufficio Nuovi Strumenti Urbanistici  
**Ufficio Gestione Territoriale:**  
 Ufficio Geologico:  
 Estera Gatti  
 Carlo Casoli

- LEGENDA**
- Ambiti a pericolosità geomorfologica**
- Zone instabili per fenomeni di dissesto attivi da verificare (Rif. norm.: P.T.C.P. 2007/Var 2012 - art. 4.1, commi 3 e 7)
  - Zone instabili per fenomeni di dissesto attivo verificato (Rif. norm.: P.T.C.P. 2007/Var 2012 - art. 4.1, commi 3 e 7)
  - Zone instabili per fenomeni di dissesto quietescente da verificare (Rif. norm.: P.T.C.P. 2007/Var 2012 - art. 4.1, commi 5 e 7)
  - Zone instabili per fenomeni di dissesto quietescente verificato (Rif. norm.: P.T.C.P. 2007/Var 2012 - art. 4.1, commi 5 e 7)
  - Depositi di versante da verificare (Rif. norm.: P.T.C.P. 2007/Var 2012 - art. 4.1, comma 10)
  - Depositi di versante verificati (Rif. norm.: P.T.C.P. 2007/Var 2012 - art. 4.1, comma 11)
  - Depositi alluvio-colluviali e antropici (Rif. norm.: P.T.C.P. 2007/Var 2012 - art. 4.1, comma 12)
  - Aree potenzialmente instabili (Rif. norm.: P.T.C.P. 2007/Var 2012 - art. 4.1, comma 9)
  - Calanchi (Rif. norm.: P.T.C.P. 2007/Var 2012 - art. 4.1, commi 3 e 4 e 7)
  - Scarpare (Rif. norm.: P.T.C.P. 2007/Var 2012 - art. 4.1, comma 13)
- Ambiti a pericolosità idraulica**
- Aree esondabili (Rif. norm.: P.T.C.P. 2007/Var 2012 - art. 2.3)
  - Aree esondabili da verificare (Rif. norm.: P.T.C.P. 2007/Var 2012 - art. 2.3)
  - Invasi ed alvei di laghi, bacini e corsi d'acqua (Rif. norm.: P.T.C.P. 2007/Var 2012 - art. 2.2)
  - Delimitazione della fascia di territorio con probabilità di inondazione corrispondente a piena con tempi di ritorno fino a 500 anni (Rif. norm.: PM 2004/Var 2009/2012 - art. 10)
  - Reticolo idrografico minore (Rif. norm.: P.T.C.P. 2007/Var 2012 - art. 2.2, comma 2, punto d)
- Ambiti a vulnerabilità idrogeologica**
- Aree di ricarica della falda idrogeologicamente connessa all'aveo - ARA (Rif. norm.: P.T.C.P. 2007/Var 2012 - art. 3.3)
  - Aree di ricarica diretta della falda - ARD (Rif. norm.: P.T.C.P. 2007/Var 2012 - art. 3.4)
  - Aree di ricarica indiretta della falda - ARI (Rif. norm.: P.T.C.P. 2007/Var 2012 - art. 3.5)
  - Bacini imbriferi - BI (Rif. norm.: P.T.C.P. 2007/Var 2012 - art. 3.5)
- Ambiti di particolare interesse paesaggistico-ambientale**
- Scarpa della paleofalesia (Rif. norm.: P.T.C.P. 2007/Var 2012 - art. 5.3, comma 12)
  - Sorgente di pianura e relativa zona di rispetto e di tutela assoluta (Rif. norm.: P.T.C.P. 2007/Var 2012 - art. 3.7, comma 7)
  - Sorgente di collina e relativa zona di rispetto e di tutela assoluta (Rif. norm.: P.T.C.P. 2007/Var 2012 - art. 3.7, comma 7)
- Ambiti di tutela per le opere di captazione della risorsa idrica**
- Concessione di coltivazione per acque minerali e termali con punti di captazione (Rif. norm.: provvedimenti di Concessione minerale, regionale o provinciale riferiti alle singole Concessioni)
  - Pozzo acquedottistico in servizio e relativa zona di rispetto e di tutela assoluta (Rif. norm.: D. Lgs. 3 aprile 2006, n. 152 - art. 94)
  - Pozzo acquedottistico fuori servizio e relativa zona di rispetto e di tutela assoluta (Rif. norm.: D. Lgs. 3 aprile 2006, n. 152 - art. 94)
- Confine comunale**
- 

