

Comune di Rimini

PSC
RUPE
POG
PIANO STRUTTURALE COMUNALE

SINTESI DEI CONDIZIONAMENTI ALLE TRASFORMAZIONI
 Condizionamenti alle trasformazioni degli ambiti potenziali per nuovi insediamenti produttivi, terziari e commerciali


tavola VAL.1.2 scala 1:20.000

VAS - VALSAT
 Adozione:
 Delibera di C.C. n. 85 del 29/03/2011
 Approvazione:
 Delibera di C.C. n. 15 del 15/03/2016
 Sindaco:
 Andrea Gnassi
 Assessore al Territorio:
 Roberto Sagri
 Presidente del Consiglio Comunale:
 Vincenzo Gallo
 Segretario Comunale:
 Laura Chiodetti
 Direzione Pianificazione e Gestione Territoriale, Coordinatore e Capo Progetto Ufficio di Piano:
 Chiara Dal Piaz
 Ufficio Nuovi Strumenti Urbanistici
 Ufficio Gestione Territoriale


stesura: marzo 2020

Tavola modificata a seguito dell'approvazione dei seguenti atti:
 - Aggiornamento dei temi contenuti nella Tavola dei Vincoli denominati "Beni culturali", "Immobili accentrati o sparsi di valore storico-architettonico" e "Immobili accentrati o sparsi di pregio storico-culturale e tradizionale", ai sensi dell'art. 4 comma 4 della L.R. n. 24/2017 e s.m.i., secondo la procedura prevista dall'art. 19 comma 3 ter della L.R. n. 20/2006 e s.m.i., Approvato con delibera di C.C. n° 66 del 12/11/2019
 Il Dirigente
 Settore Ufficio di Piano
 Ing. Chiara Dal Piaz
 - Ampliamento cimiteri del forese. Approvazione del progetto generale in conformità agli strumenti di pianificazione territoriale e apposizione del vincolo preordinato all'esproprio e del progetto di fattibilità tecnico-economica del 1° Stradaio Funzionale da realizzare in Concessione di Lavori Pubblici per la progettazione, esecuzione e gestione dei manufatti relativamente all'ampliamento del Cimitero di San Lorenzo in Correggiana e Corpolò. Ratifica delle conclusioni della Conferenza di Servizi relativa al Procedimento Unico avviato ai sensi degli articoli 36 ter e successivi della Legge Regionale n. 20/2000 "Disciplina generale della tutela ed uso del territorio".
 Delibera di Consiglio Comunale n. 54 del 25/07/2019
 Il Dirigente
 Settore Ufficio di Piano
 Ing. Chiara Dal Piaz

LEGENDA

-  ASP_NA - Ambiti potenziali per nuovi insediamenti produttivi prevalentemente produttivi
-  ASP_NB - Ambiti potenziali per nuovi insediamenti produttivi prevalentemente terziari
-  APF - Grandi funzioni sovracomunali (poli funzionali)
-  AR4 - Ambito di riqualificazione

Ricadenti entro ambiti potenziali

-  Elementi di criticità escludenti o fortemente condizionanti per le trasformazioni dei suoli a fini insediativi
-  Elementi di criticità mediamente condizionanti per le trasformazioni dei suoli a fini insediativi
-  Elementi di criticità lievemente condizionanti per le trasformazioni dei suoli a fini insediativi
-  Aree non interessate da elementi di criticità significativi

Esterni agli ambiti potenziali

-  Elementi di criticità escludenti o fortemente condizionanti per le trasformazioni dei suoli a fini insediativi
-  Elementi di criticità mediamente condizionanti per le trasformazioni dei suoli a fini insediativi
-  Elementi di criticità lievemente condizionanti per le trasformazioni dei suoli a fini insediativi
-  Aree non interessate da elementi di criticità significativi

