COMUNE DI RIMINI

Concessionario demaniale di spiaggia

Oggetto: PDC CONVENZIONATO - PROGETTO PILOTA ai sensi dell'Art. 46 NTA arenile per la riqualificazione dello stabilimento balneare n° 63 BAGNO RIOSA Rimini Nord

Località: Via San Salvador 41/a Torre Pedrera - Rimini
MACROZONA 1

Titoli Abilitativi: CONCESSIONE 136/2003

Tavola: Q1	Scala disegno: 1:200 - 1:2000	Data: Novembre 2023	Il Tecnico:
Fabio geom. Perdi			



Legenda Piano dell'Arenile - NORD

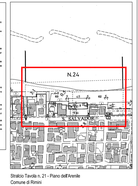

Stralcio Tavola 21 - Piano dell'Arenile
Comune di Rimini
Macrozona 1 - Torre Pedrera

Comune di Rimini FG. 33 Part. 235-2273-2551-2564-2565- 2579
Comune di Rimini FG. 33 Part. 2501 - PORZIONE IN CONCESSIONE

LEGENDA STATO DI FATTO

	PUNTO QUOTATO		QUOTA
	ALBERO CON DIAMETRO		SCIVOLO
	PALMA CON DIAMETRO		PALO ENEL
	ACCESSO		LAMPIONE
	FABBRICATI ALTRE PROPRIETA'		PALO IN FERRO
	SOL. CAPANN. PRECARI		PALO IN CEMENTO
	SITTICE		PALO IN LEGNO
	MARCAPIEDE		PERGONE SAMBDITA
	RECINZIONI		PALO TELECOMEDIA
	MURETTO		PALO DOCCIA
	CORDOLI		PALO PRESA DELLA CORRENTE
	SPONDE CON PACIMATTO		COLONNE IN LEGNO
	MANUFATTI		FONTANA
	PERGNE		BIDRETTO
	PERGNE IN PVC		RECEMA
	BARRIERE DI PROTEZIONE		TABELLONE PUBBLICITARIO
	STECCATI IN LEGNO		FIBRERA
	VEGNAIA		TAVOLO
	INCIMERO DOCCIA		PANCHINA
	CABINETTO ENEL		SCALINI
	POZZETTO ENERGIA		DIAGNOSTICA
	POZZETTO FOGNATURA		CATASTALE
	POZZETTO CAETTAN		PROPRIETA DI FRAZIONAMENTO
	POZZETTO ELLIMINAZIONE		

STATO DI FATTO E PUNTI DI VISTA

Scala 1:200

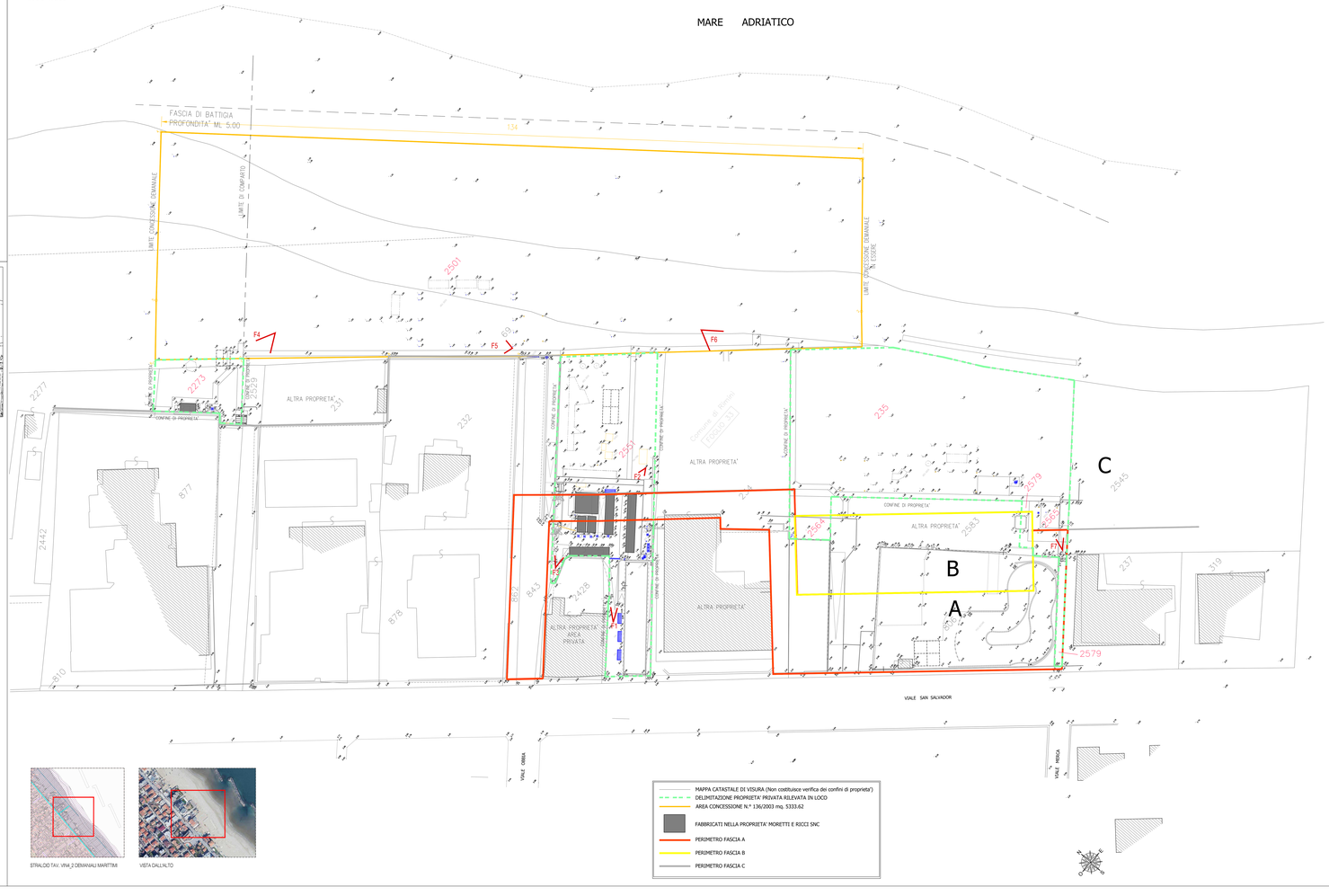

STRALCIO TAV. VIN4_2 DEMANIALI MARITTIMI

VISTA DALL'ALTO

- MAPPA CATASTALE DI VISURA (Non costituisce verifica dei confini di proprietà)
- DELIMITAZIONE PROPRIETA' PRIVATA RILEVATA IN LOCO
- AREA CONCESSIONE N.° 136/2003 mq. 5333.62
- FABBRICATI NELLA PROPRIETA' MORETTI E RICCI SNC
- PERIMETRO FASCIA A
- PERIMETRO FASCIA B
- PERIMETRO FASCIA C

DOCUMENTAZIONE FOTOGRAFICA

FOTO 1

FOTO 2



FOTO 3

FOTO 4

FOTO 5

FOTO 6

FOTO 7