Oggetto: Piano Particolareggiato di iniziativa Privata relativo alla zona C2 (ottenuta 5.7) in variante al P.R.G. Vigente ai sensi art. 3 L.R. 46/88 attuazione dell'accordo di cui all'art. 18 L. 35/2001 (Reg. n. 8930 Notaio F. Dada del 11/05/2004 Rep. n. 8930/2 Notaio F. Dada del 11/05/2004 Rep. n. 8930/2 Notaio F. Dada del 15/04/2010 ed. 2002)

Proprietà:

Località: Rivoltella di Rimini - Via Coletti

PROGETTO: Viabilità interna - accessi - parcheggi

Scala: 1:500 - 1:50 - 1:20 | Data: AGGIORNAMENTO LUGLIO 2023

Progettista: Ing. Elio Giuliano Amati

Tavola: 8/A

Planimetria di progetto

– LE QUOTE DEI PUNTI SONO RIFERITE AL LIVELLO MEDIO DEL MARE (0.00).

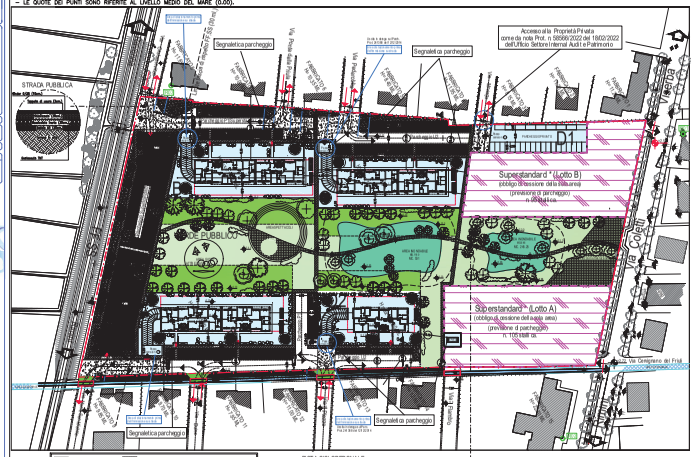

N.B. In planimetria è contenuta un'intera porzione di gestione dei flussi di traffico. Si rimanda alle successive fasi procedurali di piano uno più dettagliato verifica del miglior assetto del traffico con un elaborato specifico contenente anche la segnaletica verticale e orizzontale.

LEGENDA

PISTA CICLOPEDONALE

Sezione A-A'

SCALA 1:50

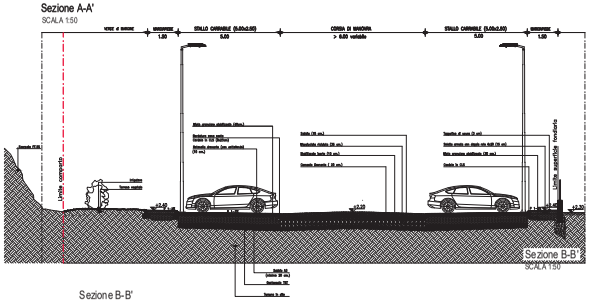

Sezione B-B'

SCALA 1:50

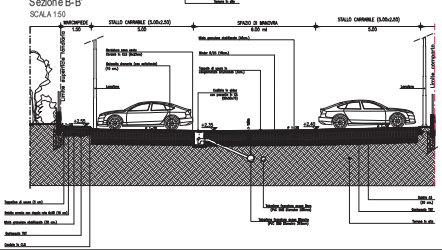

Sezione C-C'

SCALA 1:50

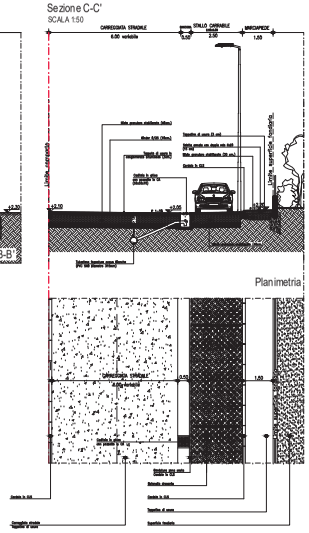

Planimetria

SEZIONE SCOVOLO TRA STRADA CARRABILE E PERCORSO PEDONALE

SCALA 1:20

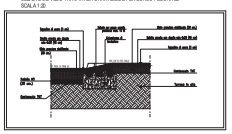

SEZIONE SCOVOLO TRA STRADA CARRABILE E PERCORSO PEDONALE
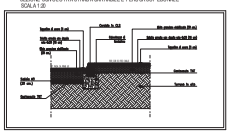
SCALA 1:20