



Progettazione per l'attuazione del PIERS - programma integrato di edilizia residenziale sociale ex Questura a Rimini - PROGETTO DEFINITIVO

PROPRIETA':	Comune di Rimini
PROGETTAZIONE ARCHITETTONICA	Arch. Filippo Govoni Arch. Federico Orsini
PROGETTAZIONE STRUTTURE	Arch. Andreja Tagliatesta
PROGETTAZIONE IMPIANTI	Ing. Gustavo Bernagozzi



QB Atelier
via Montebello 102, 44121 Ferrara
info@qbatelier.it
www.qbatelier.it

CONSEGNA	giugno 2023	
	CONTENUTI	GRUPPO
Inquadramento dell'area di intervento	A 0.1	

LEGENDA

- Mappali di proprietà comunale
- Area soggetta ad esproprio
- Ingombro edificio nuova costruzione
- Area di intervento e di variante
- Area di intervento esclusa dal perimetro di variante

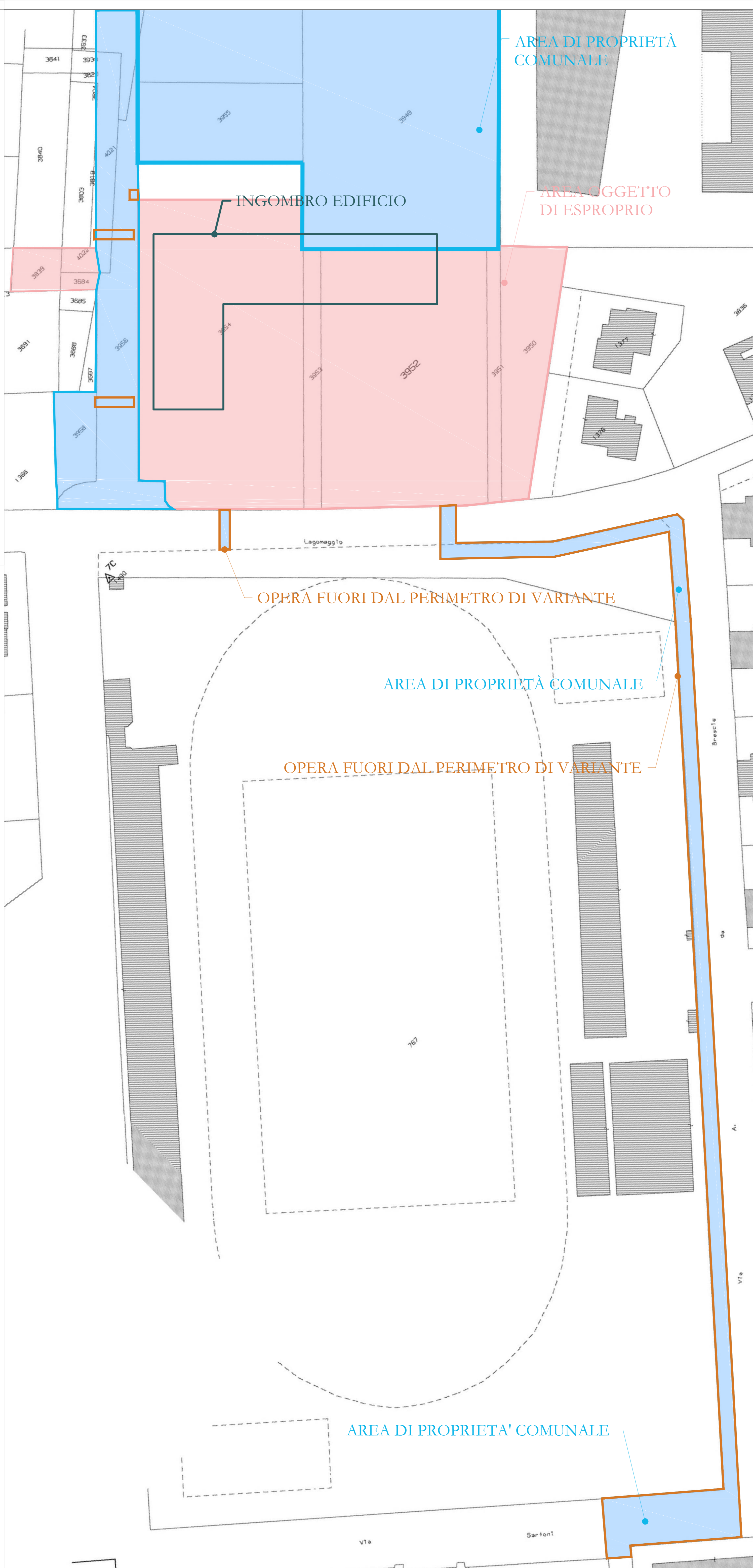
MAPPALI OGGETTO DI ESPROPRIO

- Foglio 87, Mappale 3950
- Foglio 87, Mappale 3951
- Foglio 87, Mappale 3952
- Foglio 87, Mappale 3953
- Foglio 87, Mappale 3954
- Foglio 87, Mappale 3684
- Foglio 87, Mappale 3839
- Foglio 87, Mappale 4022

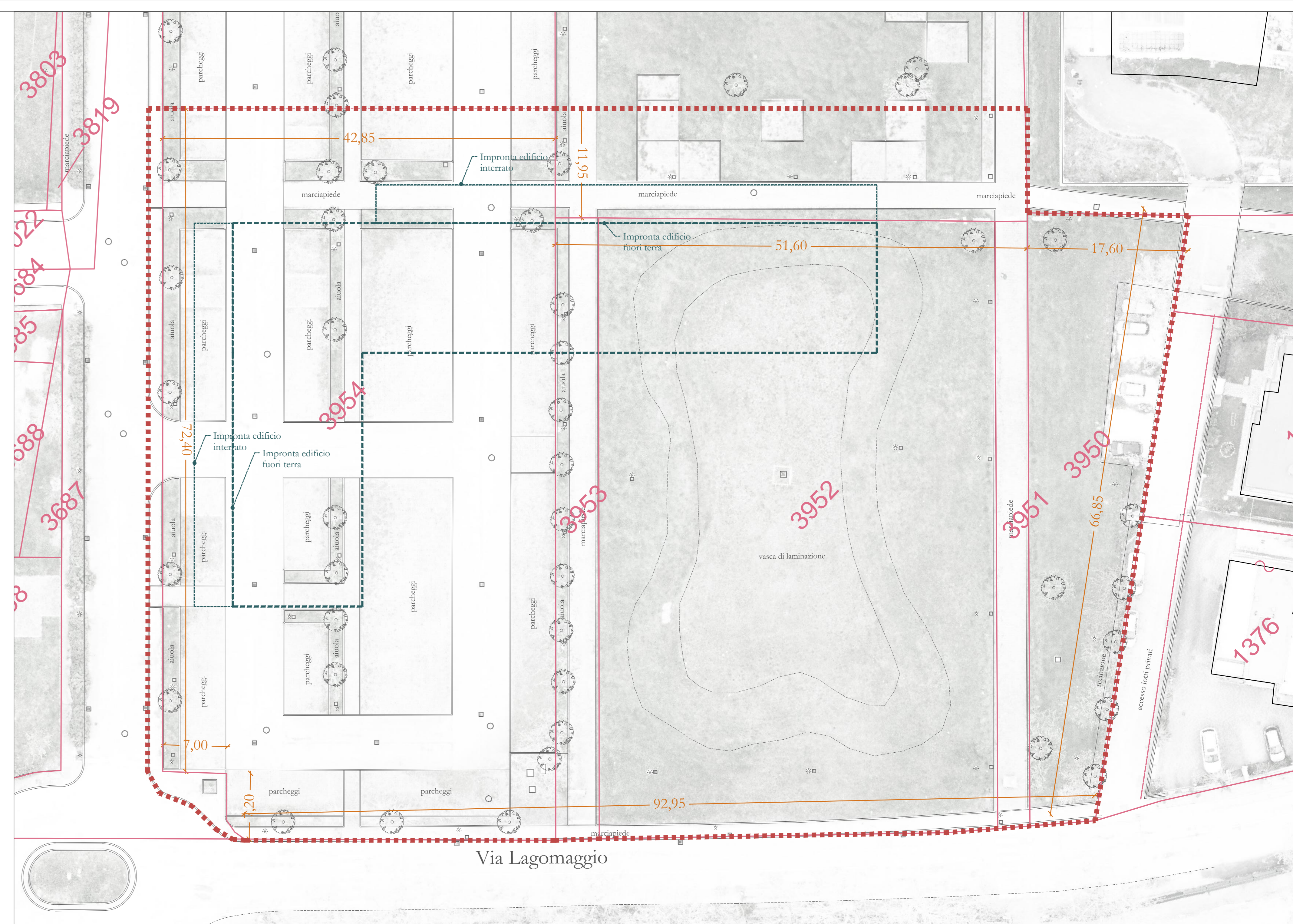
MAPPALI GIA' DI PROPRIETA' PUBBLICA

- Foglio 87, Mappale 3949
- Foglio 87, Mappale 3955
- Foglio 87, Mappale 3956

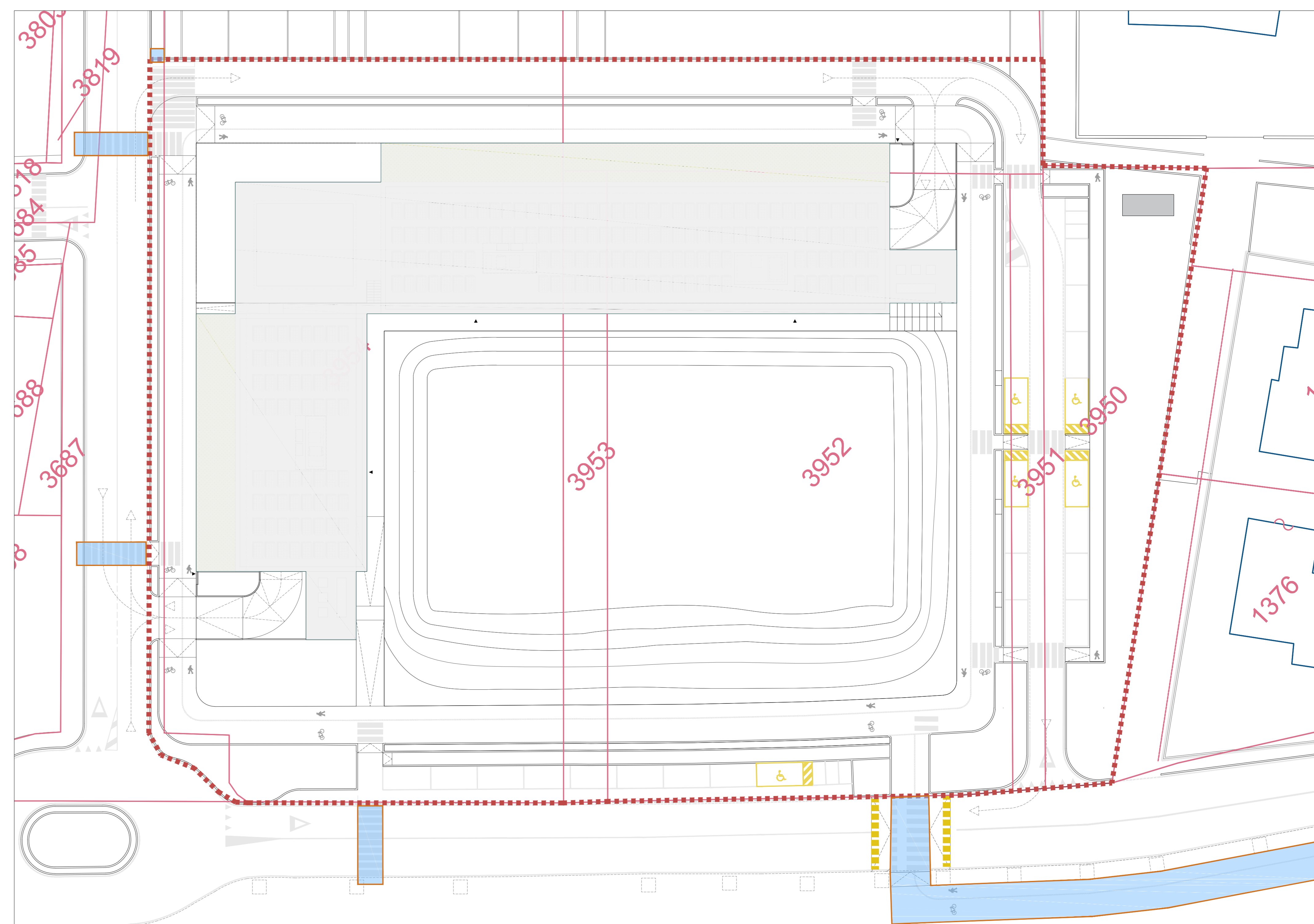
aree su via Brescia
aree su via Sartori



Inquadramento generale dell'intervento, 1:500



Inquadramento dell'intervento sovrapposto all'estratto di mappa catastale dello stato di fatto con perimetro dell'intervento, 1:250



Inquadramento dell'intervento sovrapposto all'estratto di mappa catastale dello stato di progetto con perimetro dell'intervento, 1:250