

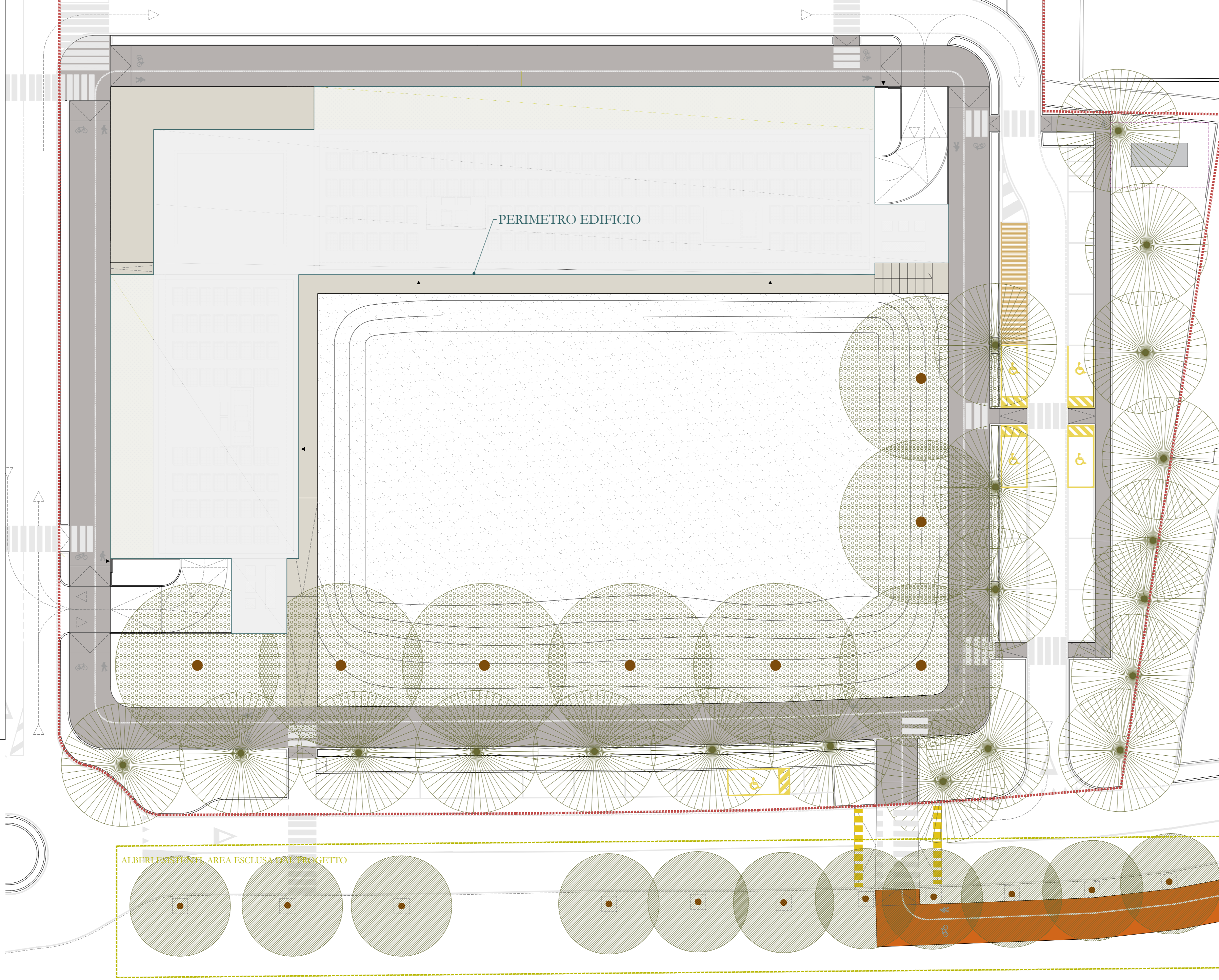


Progettazione per l'attuazione del PIERS - programma integrato di edilizia residenziale sociale ex Questura a Rimini - PROGETTO DEFINITIVO

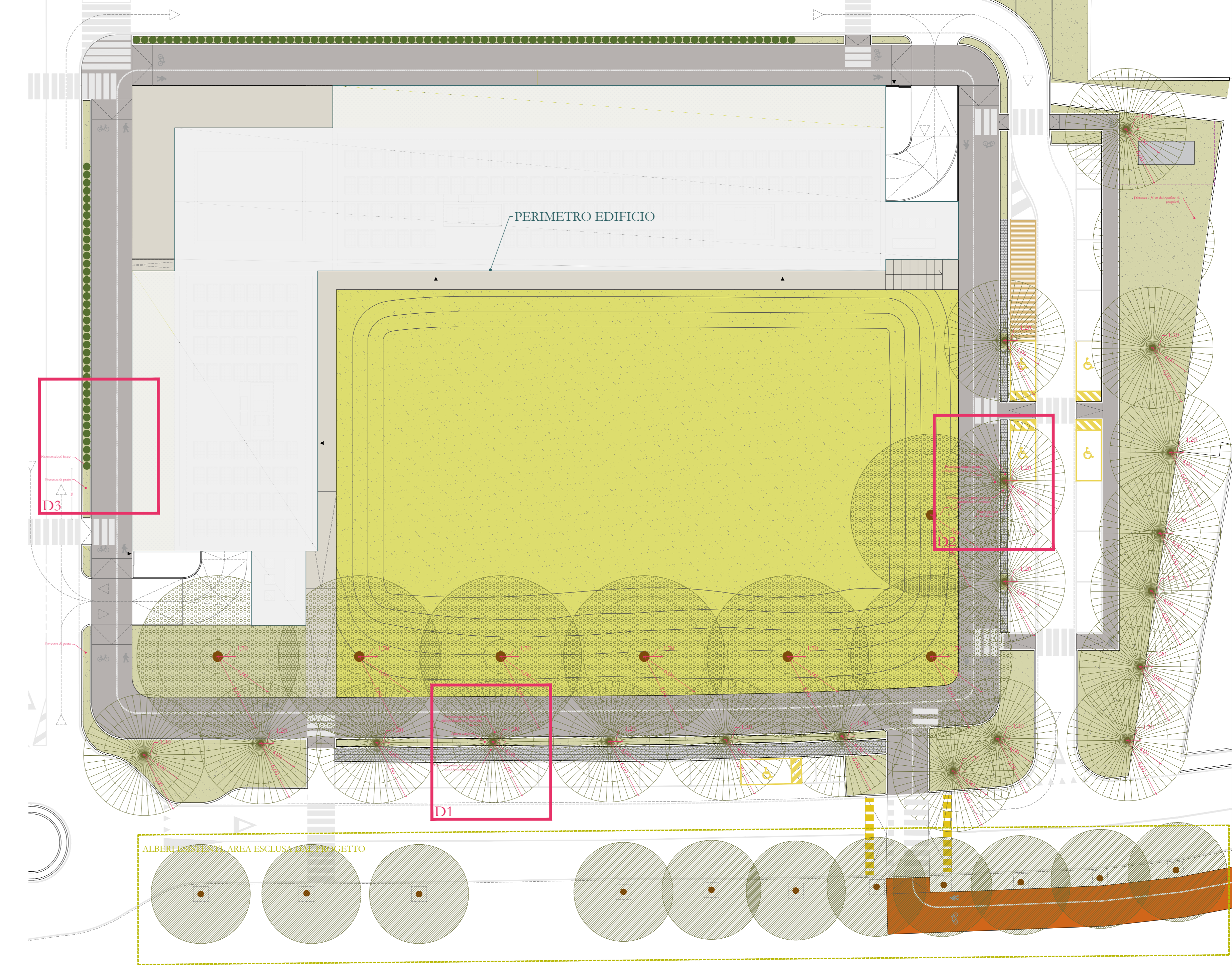
PROPRIETA':	Comune di Rimini
PROGETTAZIONE ARCHITETTONICA	Arch. Filippo Govoni Arch. Federico Orsini
PROGETTAZIONE STRUTTURE	Arch. Andreja Tagliatesta Ing. Enrico Pallara
PROGETTAZIONE IMPIANTI	Ing. Gustavo Bernagozzi

CONSEGNA	CONTENUTI	GRUPPO	TAVOLA N.
			giugno 2023
Stato di progetto - Tavola del verde			A 16

File: 20230605_RIMINI HOUSING PD



Pianta piano coperture con indicazione delle alberature previste a progetto di I e II grandezza, scala 1:250



Indicazione dell'area permeabile attorno alle piantumazioni di progetto

Relazione

Il progetto prevede sull'area di intervento:
 - la rimozione di alcuni alberi presenti la cui posizione non è compatibile con le nuove volumetrie o con la nuova viabilità;
 - la piantumazione di nuove alberature di I grandezza all'interno dello spazio verde e di II grandezza all'interno delle aree prossime ai parcheggi;

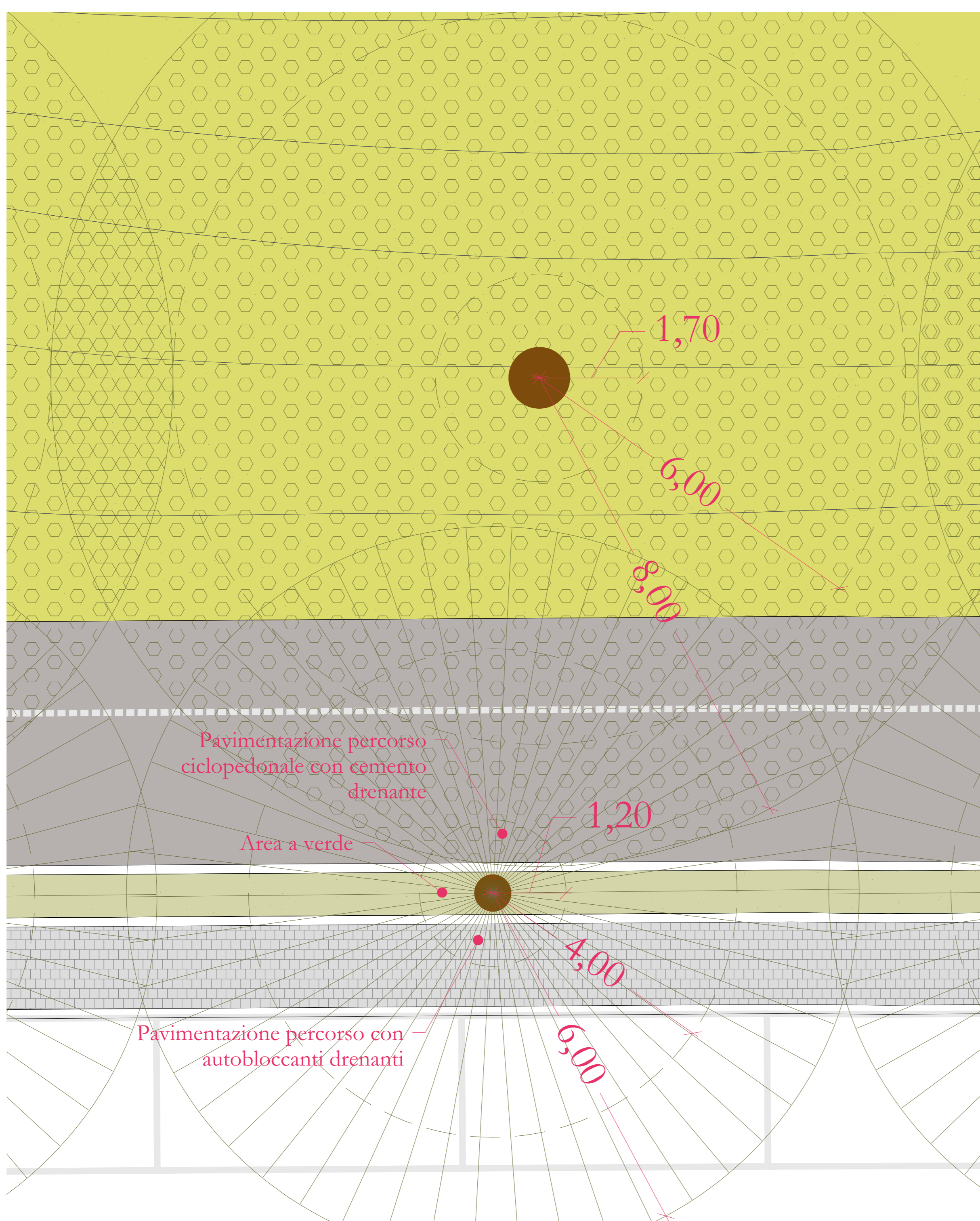
Rispetto a tale posizionamento sono rispettati i raggi di permeabilità degli alberi, come evidenziato dai dettagli tipologici allegati alla presente tavola (art. 36, regolamento del verde di Rimini). In particolare si analizza la situazione dei parcheggi lungo via Lagomaggio (dettaglio 1) e lungo la nuova via perpendicolare (dettaglio 2). Il terzo dettaglio evidenzia come in prossimità degli attraversamenti pedonali non si prevedano piantumazioni per garantire la visibilità.
 Rispetto al tema della permeabilità, nelle aree di parcheggio gli alberi hanno raggio permeabile rispettivamente di 1,70 m (I grandezza) e 1,20 m (II grandezza), mentre nelle aree verdi hanno raggio permeabile rispettivamente di 6,00 m (I grandezza) e 4,00 m (II grandezza).

E' garantita una superficie permeabile di 3 mq.

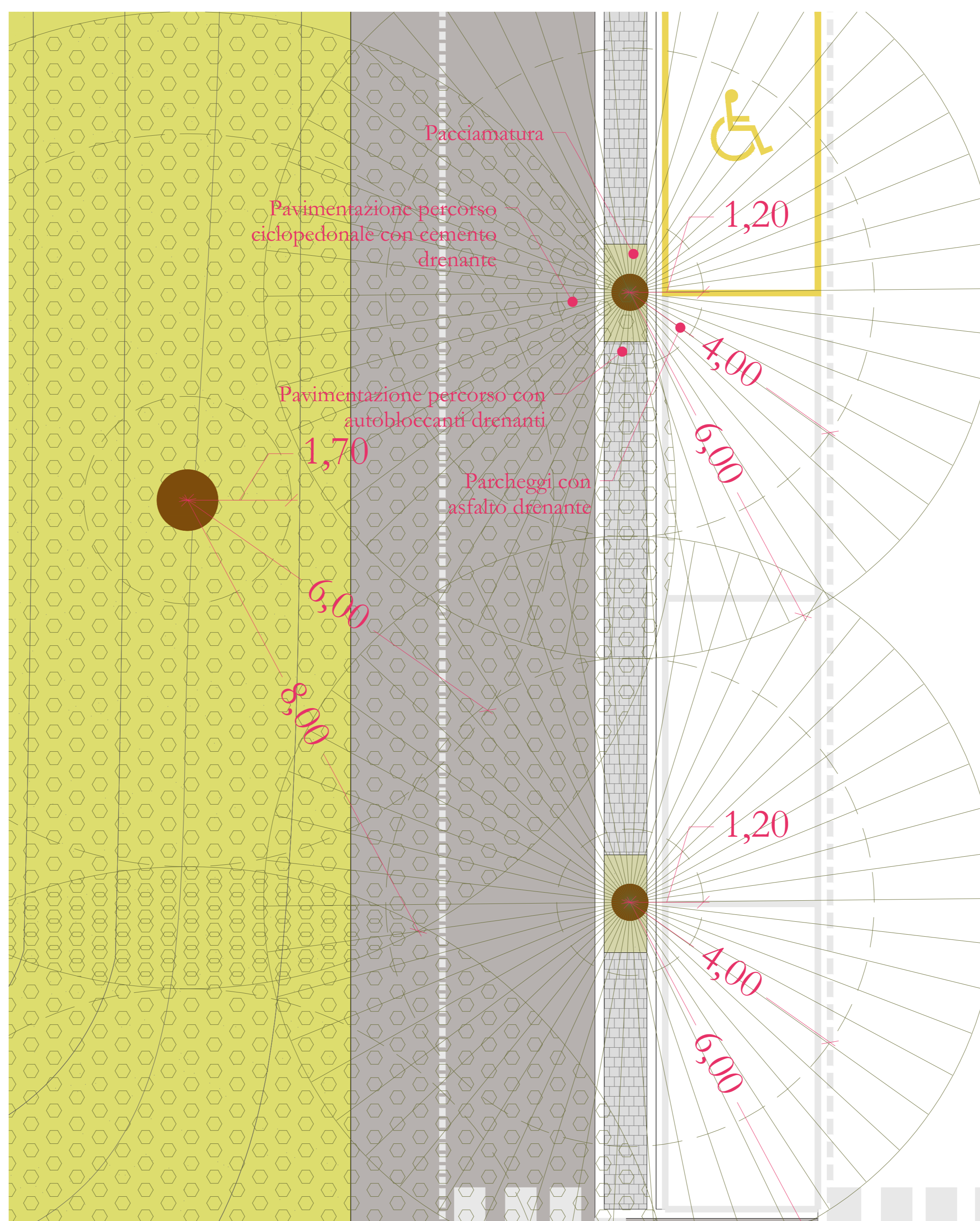
Non sono previsti interventi lungo via Lagomaggio sulle alberature esistenti. L'unico intervento riguarda la ciclabile con conseguente spostamento delle recinzioni temporanee dello stadio, compatibilmente con l'attuale posizione delle alberature. La ciclabile in quel punto sarà realizzata compatibilmente con l'attuale stato di fatto.

Di seguito si riporta la legenda con indicazione delle possibili essenze previste.

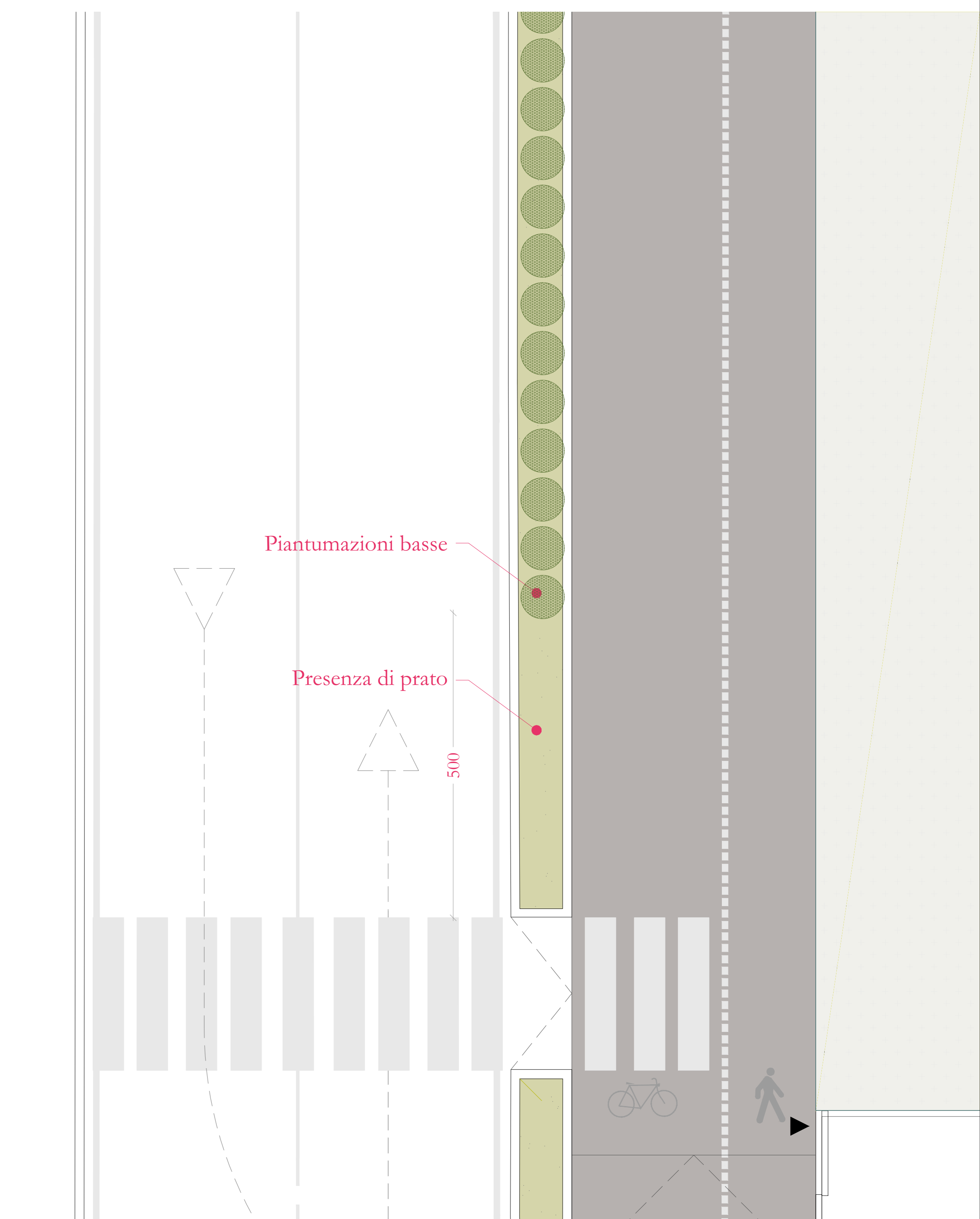
Alberature	
Alberature di I° grandezza	Alberature di II° grandezza
-Tiglio -Celtis australis	-Acer campestre -Frassino -Carpino
Tappezzanti (tetto basamento edificio)	
Pachysandra terminalis	Carex secta
Lonicera pileata	Festuca glauca
Rosmarinus officinalis prostratus	Poa labillardieri



Dettaglio Tipo 1: alberature e area permeabile, 1:50



Dettaglio Tipo 2: alberature e area permeabile, 1:50



Dettaglio Tipo 3: piante basse lungo l'aiuola di separazione tra la strada e il percorso ciclopedonale, 1:50