gecosistema.com

QUADRO CONOSCITIVO

C2_TAV3S	Studio idraulico e rischio alluvionamento costiero Scala 1:2000

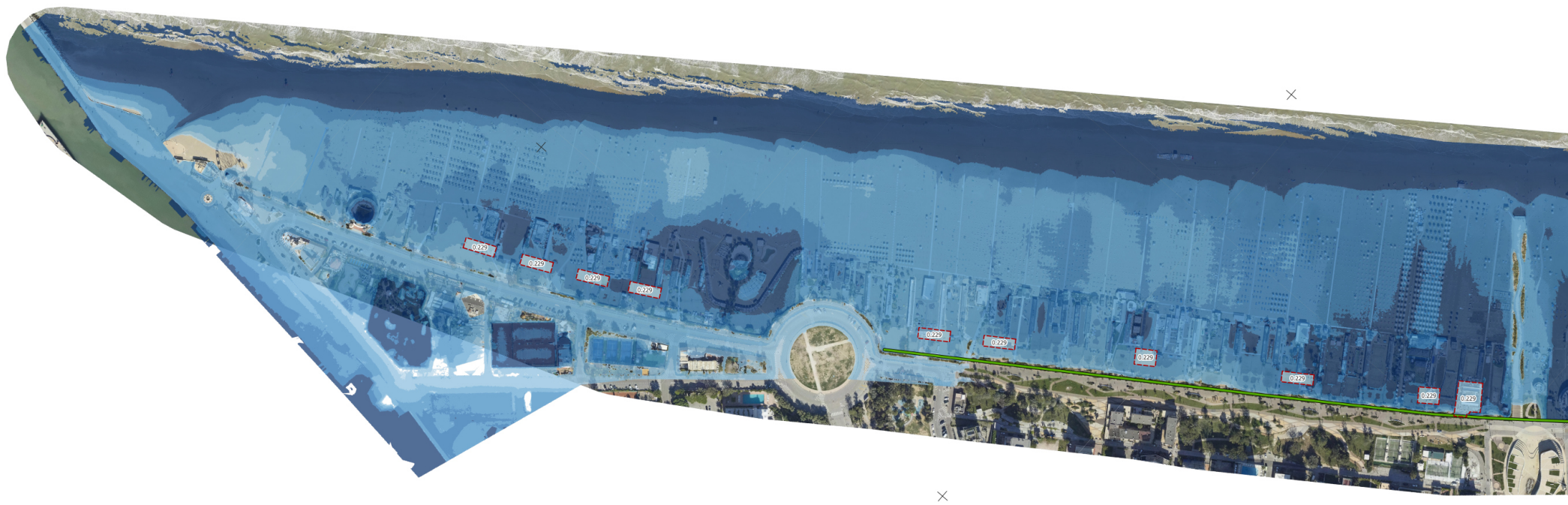
0.229
0.229
0.229
0.229
0.229
0.229
0.229
0.229
0.229
0.229

Legenda

- 🟥 Aree di progetto
  Q realizzazione 1.91m
  [m allagamento]

Barriere sud

- 🟩 2.85

Post operam
waterdepth_RN_SUD_RT100_2050
[m]

- <= 0.05
- 0.05 - 0.10
- 0.10 - 0.25
- 0.25 - 0.50
- 0.50 - 0.75
- 0.75 - 1.00
- > 1.00

Ortomosaico
Rimini Sud

0
100
200 m
785500.00
4886000.00
786000.00
4885500.00


0.229
0.229
0.229
0.229
0.229
0.229
0.229
0.229
0.229
0.229
0.229
0.229
0.229
0.229
0.229
0.229
0.229
0.229
0.229
0.229
786500.00
4885000.00
4884500.00
787000.00
4884000.00
787500.00


0.229
0.229
0.229
0.229
0.229
0.229
0.229
0.229
0.229
0.229
0.229
0.229
0.229
0.229
0.229
0.229
4883500.00
788000.00
4883000.00
788500.00
4882500.00
789000.00


0.229
0.229
0.229
0.229
0.229
0.229
0.229
0.229
0.229
0.229
0.229
0.229
0.229
0.229
0.229
0.229
0.229
4882000.00
789500.00
4881500.00
790000.00
4881000.00
4880500.00
790500.00
4880000.00
4881000.00
792000.00
4880500.00
791500.00
4880000.00
791000.00