

PROPRIETA': > ISTITUTO DIOCESANO PER IL SOSTENTAMENTO DEL CLERO
 Via IV Novembre, 35
 RIMINI

OGGETTO:
 - VIABILITA' PUBBLICA
 - PARCHEGGI PUBBLICI ATTERZZATI

TAV:
08

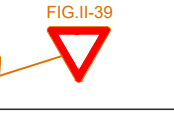




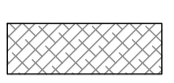

Fg.60
 mappale 155 -167 - 156

SCALA: 1:500


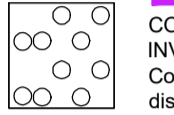
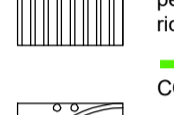

DATA: DICEMBRE 2022

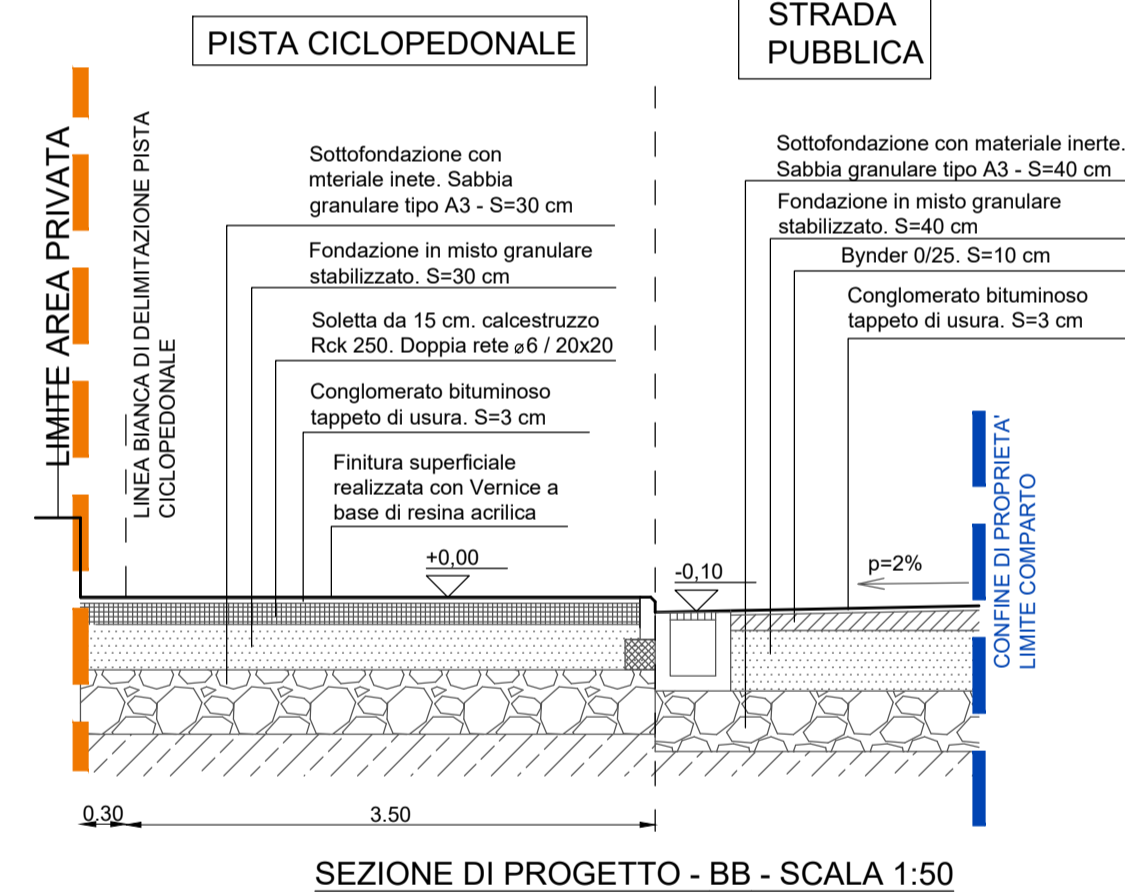
MASSIMO FRATERALI
ARCHITETTO
 Studio
 Via Flaminia 86 RIMINI
 tel.0541-307876 fax0541-302622
 e-mail architetto@fraternali.net

LEGENDA SIMBOLI






	FIG. II-39 SEGNALETICA VERTICALE CON RIFERIMENTO AL NUMERO DELLA FIGURA DEL CARTELLO DEL CODICE DELLA STRADA		PISTA CICLOPEDONALE
	SEGNALETICA ORIZZONTALE SULLA CARREGGIATA		MARCIAPIEDE
	RAMPA DI ACCESSO AL MARCIAPIEDE		PAVIMENTAZIONE ANTITRAUMA AREA GIOCHI
			PAVIMENTAZIONE IN CEMENTO DRENANTE

LEGENDA CODICI DEL SISTEMA "LOGES"

	DIREZIONE RETTILINEA Composto da canaletti a rilievo di dimensioni variabili disposti sulla superficie. Quelli esterni fungono da guida per il bastone bianco, quelli centrali sono riconoscibili al senso tattile		CODICE DI PERICOLO INVALICABILE Composto da calotte semisferiche disposte trasversalmente in modo da intercettare in ogni situazione il bastone bianco e di altezza tale da rendere scomoda la permanenza sulle stesse (bordo banchina)
	CODICE DI CAMBIO DIREZIONE		CODICE DI PERICOLO VALICABILE Composto dall'abbinamento dei codici di pericolo invalicabile ed indicazioni di servizio (segnalazione scala in discesa, attraversamenti pedonali, scale e tappeti mobili)



LEGENDA

	PERIMETRO SCHEDA 6.14
	PERIMETRO PROPRIETA' PRIVATA
	PARCHEGGI PUBBLICI DA CEDERE
	VERDE PUBBLICO DA CEDERE
	PORZIONE EXTRACOMPARTO DA RIQUALIFICARE

