COMUNE DI RIMINI
"Riproduzione Cartacea di documento Firmato Digitalmente ai sensi artt 20 e 22 Dl 82/2005"
Protocollo N.0013176/2023 del 13/01/2023
*Class. : 010.009001
Firmatario: Emanuele Barogi, Massimo Fraternali
Allegato N.1: TAV.11 - FOGNATURA ACQUE BIANCHE.PDF

A

COMUNE DI RIMINI

PROVINCIA DI RIMINI

PIANO PARTICOLAREGGIATO DI INIZIATIVA
PRIVATA SANTA GIUSTINA
SCHEDA 6/14 - ZONA OMOGENEA C2 PRG/94

PROPRIETA': > ISTITUTO DIOCESANO PER IL SOSTENTAMENTO DEL CLERO
Via IV Novembre, 35
RIMINI

OGGETTO:
- SCHEMA RETE FOGNATURA ACQUE BIANCHE

PROGETTISTA: ING EMANUELE BAROGI

TAV: 11

Fg.60 mappale 155 -167 - 156	SCALA: 1:200	DATA: DICEMBRE 2022

studio di ingegneria
impianti elettrici e termotecnici
sicurezza sul lavoro - prevenzione incendi
dott. ing. f. franchini
dott. ing. e. barogi
per. ind. r. barogi
Misano Adriatico(RN)-piazza Gramsci 51/a- tel 0541/612703 - fax 0541/612703-Email: info@studiobarogi.it

LEGENDA RETI FOGNARIE

- RETE ACQUE BIANCHE IN PROGETTO, PVC Sn8
- MAXITUBO IN PROGETTO, SCAT. PREF. SEZ INTERNA 160X120
- RETE ACQUE BIANCHE PRIVATA
- RETE ACQUE MISTE ESISTENTE
- ALLACCIO CADITOIA, PVC SN8 DN 160
- POZZETTO DI ISPEZIONE ACQUE BIANCHE IN PROG.
- R R REGOLATORE PORTATA IN USCITA: 10 l/sec*Ha POZZETTO CON STROZZATURA DN125
- CADITOIA STRADALE SIFONATA

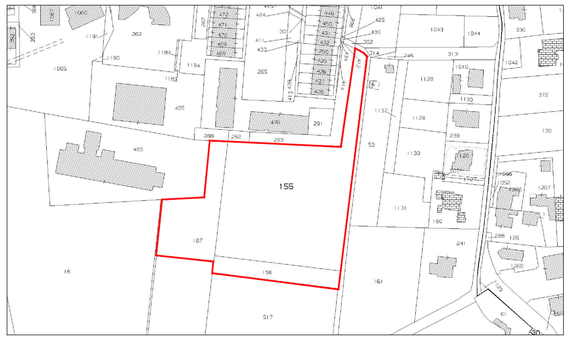

ESTRATTO DI
MAPPA CATASTALE
SCALA 1:2000

PARTICOLARE POZZETTO STRADALE PER FOGNATURA
per carichi di I° categoria

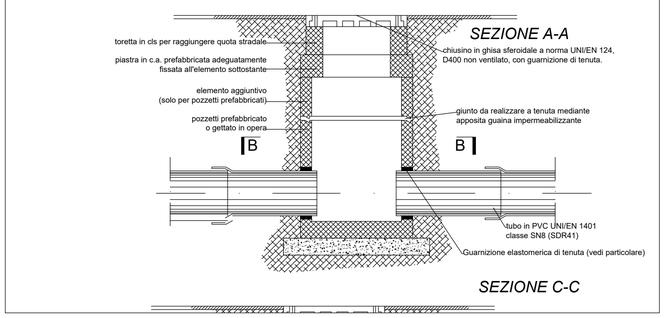

RETE ACQUE BIANCHE

SCALA DISTANZE 1:200
SCALA QUOTE 1:200

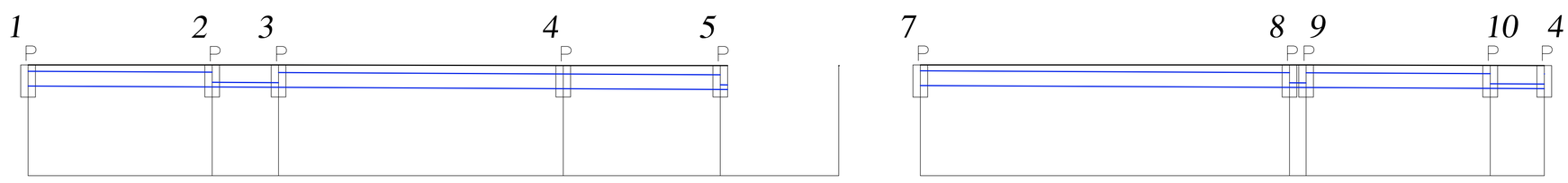

DISTANZE PARZIALI		12.50 mt	4.50 mt	19.33 mt	10.66 mt		25.06 mt	1.13 mt	12.50 mt	3.67 mt
DISTANZE PROGRESSIVE	0.00 mt.	12.50 mt.	17.00 mt.	36.33 mt.	36.33 mt.	0.00 mt.	25.06 mt.	25.06 mt.	25.06 mt.	25.06 mt.
QUOTA FONDO COLLETTORE	-1.45 mt.	-1.51 mt.	-1.54 mt.	-1.63 mt.	-1.69 mt.	-1.42 mt.	-1.54 mt.	-1.55 mt.	-1.61 mt.	-1.63 mt.
QUOTA TERRENO	-0,02mt.	-0,02mt.	-0,02mt.	-0,06mt.	-0,06mt.	-0,02mt.	-0,02mt.	-0,02mt.	-0,05mt.	-0,06mt.
PENDENZE		0.5%	0.5%	0.5%	0.5%		0.5%	0.5%	0.5%	0.5%