

**COMUNE DI RIMINI**  
 DIPARTIMENTO del Territorio e Ambiente  
 Settore Infrastrutture e Qualità Ambientale  
 U.O. Infrastrutture

---

Ordinanza N. 13/2023 del Commissario Straordinario alla Ricostruzione nel Territorio delle Regioni Emilia-Romagna, Toscana e Marche

**REALIZZAZIONE DI NUOVI MANUFATTI DI  
 ATTRAVERSAMENTO IN VIA CONSORZIALE, IN  
 VIA DEL POGGIO ED IN VIA BUONANOTTE**

---

**PROGETTO DI FATTIBILITA'  
 TECNICA ED ECONOMICA**

---

Intervento n. 1 Via Consorziale:  
corografia e rilievo stato di fatto

**TAV. 1**  
 A1 fuori formato  
 SCALA: varie

---

Progettista Generale  
Ing. Massimo Paganelli

Collaboratori  
Ing. Enrico Miani  
Ing. Gianluca Poggi

Responsabile Unico di Progetto  
Ing. Alberto Dellavalle

---

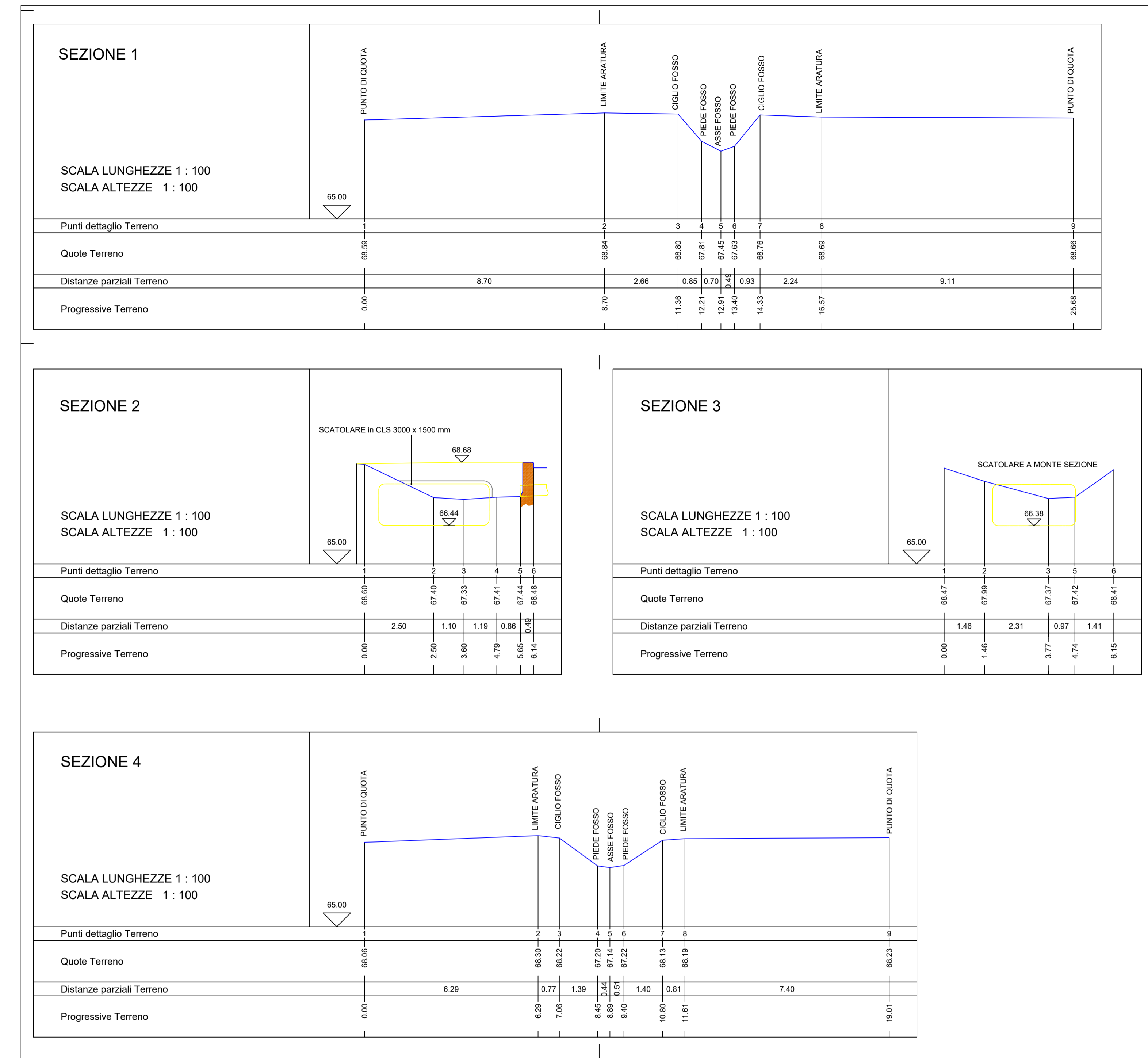
Data Gennaio 2024 Rev. 00



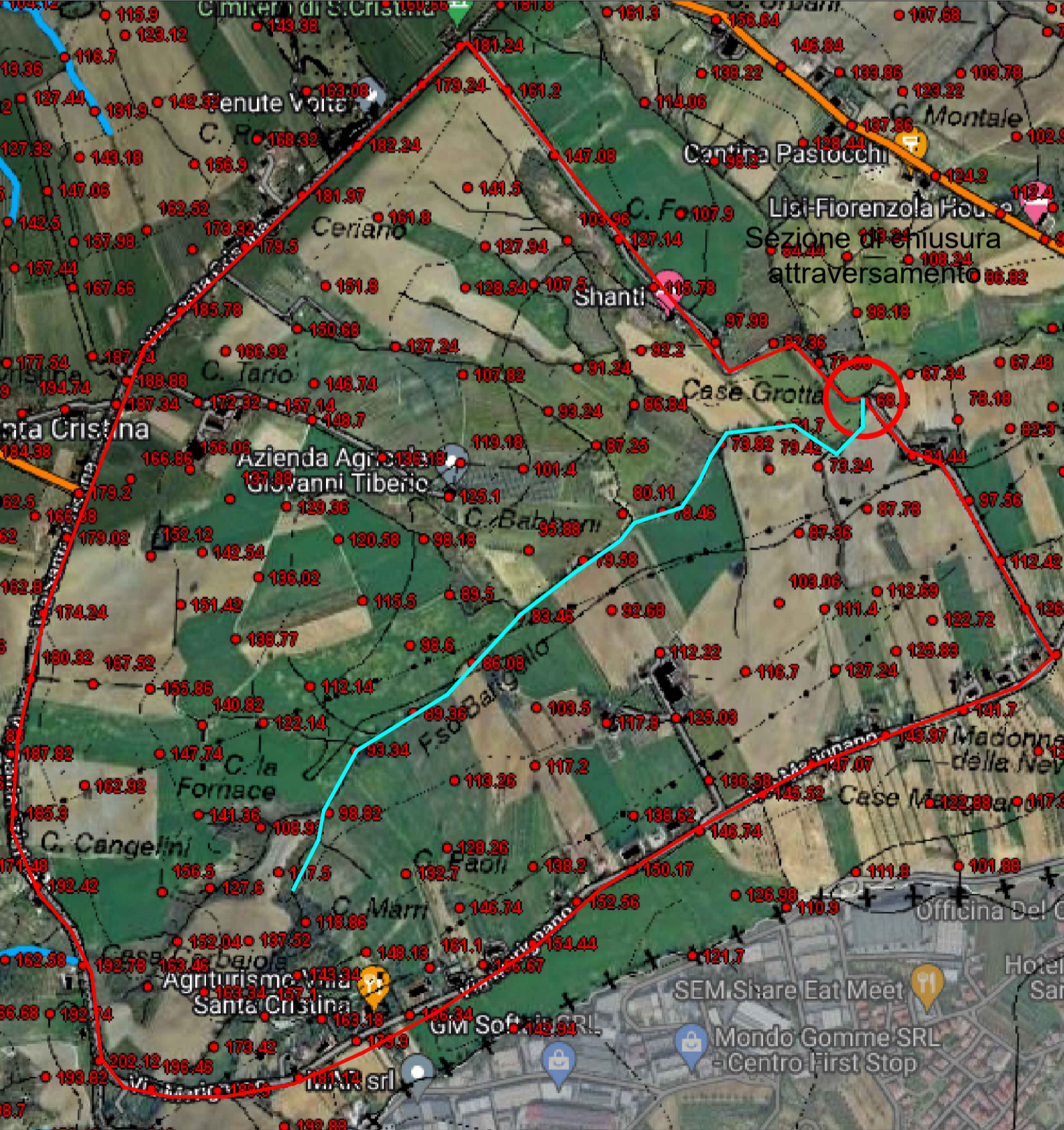
Planimetria rilievo topografico stato di fatto - scala 1:200



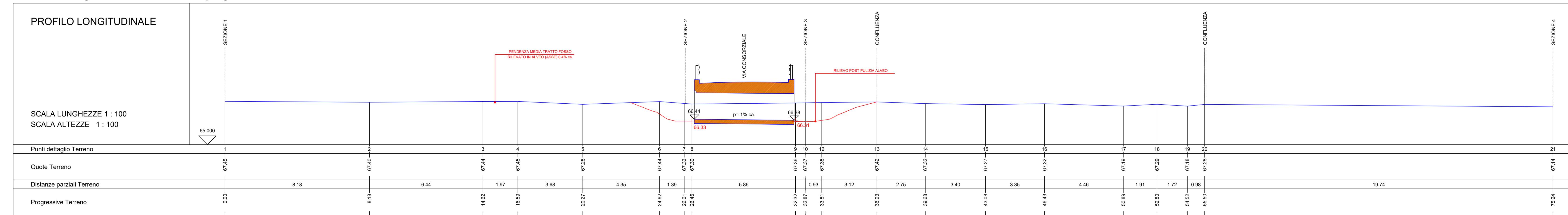
Sezioni rilievo topografico stato di fatto - scala 1:100



Corografia generale - scala 1:10000



Profilo longitudinale rilievo topografico stato di fatto - scala 1:100



**Legenda**

- █ Bacino idrografico - area 2,20 kmq
- █ Asta fluviale - lunghezza alla sezione di chiusura 1600 m