COMUNE DI RIMINI
"Riproduzione Cartacea di documento Firmato Digitalmente ai sensi artt 20 e 22 DL 82/2005"
ProtocolloID N. 0062357/2024 del 20/02/2024
"Class: T. 010.000001
Fascicolo 2024.01.00000001
Allegato N.14- Tav.12_PROGETTO_VERDE_PUBBLICO_2024_02_20.PDF"

SPAZIO RISERVATO ALL'UFFICIO TECNICO

PROTOCOLLO

PROPRIETA'

Comune di Rimini

Direzione Pianificazione e Gestione Territoriale
U.O. Piani Attuativi

VARIANTE A PIANO URBANISTICO PREVENTIVO
SCHEDA DI PROGETTO 13.26B

UBICAZIONE **RIMINI - viale Siracusa - via Vico - via Portofino**

TIMBRO E FIRMA PROGETTISTA

PROGETTISTA GENERALE

Ing. Ivano Tasini

PROGETTISTA SPECIALISTICO

OGGETTO

PROGETTO URBANIZZAZIONI SISTEMAZIONE VERDE PUBBLICO

SCALA	DATA	REVISIONE	N. Tavola
1:500	22.05.2023	20.02.2024	Tav.12

LEGENDA

- LIMITE PIANO PARTICOLAREGGIATO
- MASSIMO INGOMBRO EDIFICI PER CALCOLO DISTANZE
- AREA PRIVATA
- BLOCCHETTI PERMEABILI
- SUPERFICIE ASFALTATA
- SUPERFICIE SEMINATA A PRATO TIPO MISCUGLIO
- PAVIMENTAZIONE IN ASFALTO
- PAVIMENTAZIONE IN CUBETTI DI PORFIDO
- PAVIMENTAZIONE CON SOLUZIONE DRENANTE IN CALCESTRUZZO i.idro DRAIN
- AREA DI SICUREZZA IN GOMMA COLATA ANTITRAUMA
- PANCHINE
- CESTINI
- ALBERI
  1a BAGOLARO (Celtis australis) Hmax 30m
  1b TIGLIO (Tilia sspp) Hmax 25m
  2 SPINO DI GIUDA (Gleditsia triacanthos) Hmax 12m
  3 PERO DA FIORE (Pyrus calleryana) Hmax 8m
- APPARECCHIO ILLUMINANTE TIPO NOVALUX SERIE CITY H=6ML CON LAMPADA IP65
- PALO DI ILLUMINAZIONE PUBBLICA H=9ML FUORI TERRA, CIMAPALO, CON ARMATURE TIPO GC ILLUMINATION AG3 TUBOLARE SUPER OTTICA ATHENA
- RETE DISTRIBUZIONE GAS METANO IN PROGETTO
- RETE DISTRIBUZIONE GAS METANO ESISTENTE

ALTALENA J473
PROLUDIC

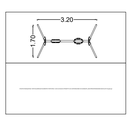

SCIVOLO CON ARRAMPICATA J38551
PROLUDIC

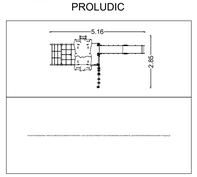

VORTICE GIREVOLE J2404
PROLUDIC

PANCHINA RODA
HELIOS

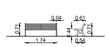

PORTABICICLETTE OVAL
METALCO



CESTINO MODELLO RIMINI
OFFICINA FIANDRI
struttura in lamiera di acciaio zincato color antracite (130 l)
posacenere acciaio inox

basamento in CLS

PLANIMETRIA VERDE DI PROGETTO

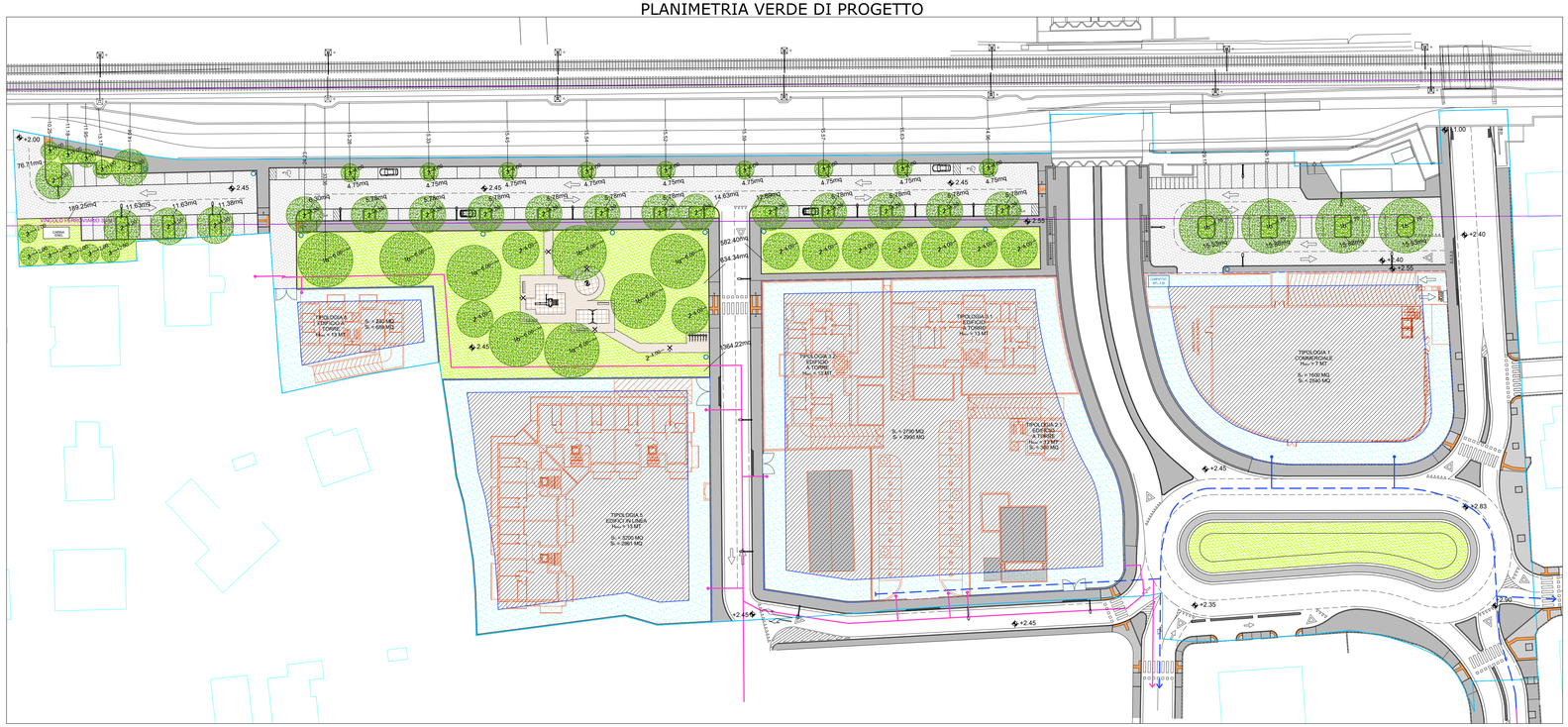

ALBERO PRIMA GRANDEZZA RAGGIO 6 M
SUPERFICIE ARBOREA = 113.04

ALBERO SECONDA GRANDEZZA RAGGIO 4 M
SUPERFICIE ARBOREA = 50.24

ALBERO TERZA GRANDEZZA RAGGIO 2 M
SUPERFICIE ARBOREA = 12.56

RISPETTO REGOLAMENTO COMUNALE DEL VERDE PUBBLICO E PRIVATO E DELLE AREE INCOLTE
NELLE AREE VERDI VERRANNO MESSI A DIMORA 8 ALBERI DI PRIMA GRANDEZZA, 10 ALBERI DI SECONDA GRANDEZZA E 6 DI TERZA GRANDEZZA PER UNA COPERTURA ARBOREA TOTALE DI CIRCA 1482 MQ; MENTRE NELLE AREE DESTINATE A PARCHEGGIO VERRANNO MESSI A DIMORA 4 ALBERI DI PRIMA GRANDEZZA, 18 DI SECONDA GRANDEZZA E 13 DI TERZA GRANDEZZA PER UNA COPERTURA ARBOREA TOTALE DI 1520 MQ;

TALI SUPERFICI SONO SUFFICIENTI PER RISPETTARE:
1- ART. 35 (NORME PER LA PROGETTAZIONE DEL VERDE PUBBLICO) DEL REGOLAMENTO COMUNALE DEL VERDE PUBBLICO E PRIVATO E DELLE AREE INCOLTE CHE PREVEDE CHE NELLE ZONE RESIDENZIALI DEVE ESSERE PREVISTA UNA COPERTURA ARBOREA DEL 40% DI QUELLA DESTINATA A VERDE;
SUPERFICIE MINIMA COPERTURA ARBOREA VERDE = SUPERFICIE VERDE x 40% = 3480 x 0,40 = 1392 MQ

PERTANTO 1482 MQ > 1392 MQ

2- ART. 36 (NORME PER LA PROGETTAZIONE DEL VERDE PER PARCHEGGI PUBBLICI) CHE PREVEDE CHE LA SUPERFICIE DI COPERTURA ARBOREA SIA SUPERIORE AL 30% DI QUELLA DESTINATA A PARCHEGGIO
SUPERFICIE MINIMA COPERTURA ARBOREA NEL PARCHEGGIO = SUPERFICIE PARCHEGGIO x 30% = 4893 x 0,30 = 1467,90 MQ

PERTANTO 1520 MQ > 1467,90 MQ

PLANIMETRIA DIVISIONE AREE

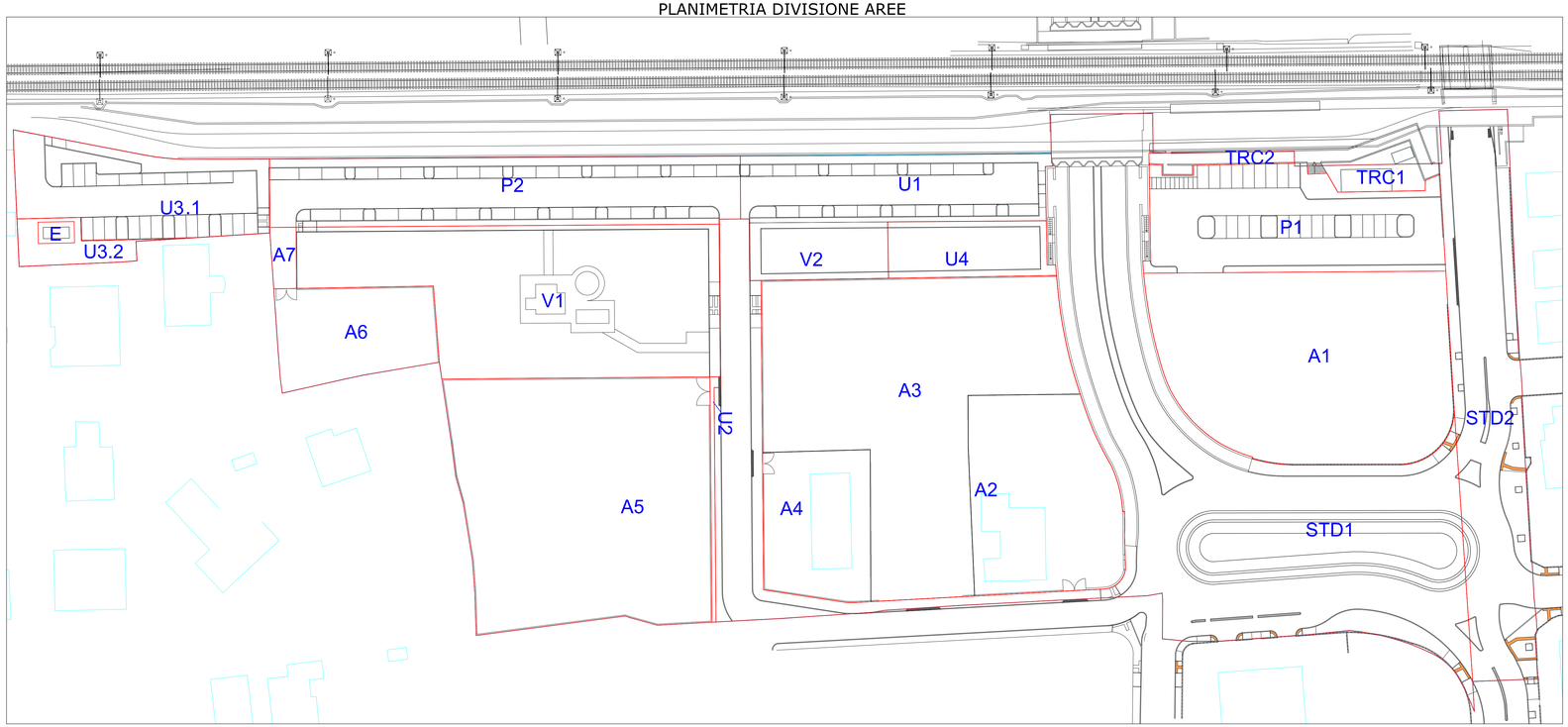

P1 (parcheggio)

SUPERFICIE (come da calcolo Tav. 2.1) =	1364	x	30%	=	409
NUMERO ALBERI PRIMA GRANDEZZA =	4				
SUPERFICIE ARBOREA =	113	x	4	=	452
VERIFICA:	**452**		**>**		**409**

P2+U1 (parcheggio)

SUPERFICIE (come da calcolo Tav. 2.1) =	2525	x	30%	=	757
NUMERO ALBERI SECONDA GRANDEZZA =	13				
SUPERFICIE ARBOREA =	50.2	x	13	=	653
NUMERO ALBERI TERZA GRANDEZZA =	9				
SUPERFICIE ARBOREA =	12.6	x	9	=	113
VERIFICA:	**766**		**>**		**757**

U3.1 (parcheggio)

SUPERFICIE =	1004	x	30%	=	301
NUMERO ALBERI SECONDA GRANDEZZA =	5				
SUPERFICIE ARBOREA =	50.2	x	5	=	251
NUMERO ALBERI TERZA GRANDEZZA =	4				
SUPERFICIE ARBOREA =	12.6	x	4	=	50
VERIFICA:	**301**		**>**		**301**

U3.2 - E (verde)

SUPERFICIE =	172	x	40%	=	69
NUMERO ALBERI TERZA GRANDEZZA =	6				
SUPERFICIE ARBOREA =	12.6	x	6	=	75
VERIFICA:	**75**		**>**		**69**

V1 (verde)

SUPERFICIE (come da calcolo Tav. 2.1) =	2499	x	40%	=	999
NUMERO ALBERI PRIMA GRANDEZZA =	8				
SUPERFICIE ARBOREA =	113	x	8	=	904
NUMERO ALBERI SECONDA GRANDEZZA =	3				
SUPERFICIE ARBOREA =	50.2	x	3	=	151
VERIFICA:	**1055**		**>**		**999**

V2+U4 (verde)

SUPERFICIE (come da calcolo Tav. 2.1) =	809	x	40%	=	323
NUMERO ALBERI SECONDA GRANDEZZA =	7				
SUPERFICIE ARBOREA =	50.2	x	7	=	352
VERIFICA:	**352**		**>**		**323**