SPAZIO RISERVATO ALL'UFFICIO TECNICO

PROTOCOLLO

PROPRIETA'

Comune di Rimini

Direzione Pianificazione e Gestione Territoriale
Servizio Pianificazione Urbanistica

VARIANTE A PIANO URBANISTICO PREVENTIVO
SCHEDA DI PROGETTO 13.269

LOCALIZZAZIONE: **RIMINI - viale Siracusa - via Vico - via Portofino**

TIMBRO E FIRMA PROGETTISTA

PROGETTISTA GENERALE:
Ing. Ivano Tasini

PROGETTISTA SPECIALISTICO:

CALCOLO SUPERFICIE AREE STANDARDS ED AREE PRIVATE

1:250	22.05.2023	20.02.2024	N. Tavola **Tav.6**

LEGENDA

- AMBITO PIANO PARTICOLAREGGIATO
- AREA A VERDE PUBBLICO
- PARCHEGGIO PUBBLICO
- URBANIZZAZIONE SECONDARIA ATTREZZATA A PARCHEGGIO
- URBANIZZAZIONE SECONDARIA PAC
- AREA PRIVATA
- SUPERSTRADAMARE
- CABINA ENEL

AREE PRIVATE

A1	=	2540 mq
A2	=	2860 mq
A3	=	2860 mq
A4	=	738 mq
A5	=	2861 mq
A6	=	606 mq
A7	=	1000 mq
Dotazione di progetto	=	11605 mq

AREA CABINA ENEL

U3	=	40 mq
Dotazione di progetto	=	40 mq

AREE DESTINATE AD OPERE AGGIUNTIVE COME DA ACCORDO

STD1	=	5600 mq
STD2	=	1888 mq
Dotazione di progetto	=	7488 mq

VERDE PUBBLICO ATTREZZATO DA REALIZZARE E CEDERE

V1	=	2486 mq
V2	=	351 mq
Dotazione di progetto	=	2837 mq
Dotazione richiesta (10 mq/ab)		2800 mq

PARCHEGGI PUBBLICI DA REALIZZARE E CEDERE

P1	=	1364 mq
P2	=	1538 mq
Dotazione di progetto	=	2902 mq
Dotazione richiesta (10 mq/ab)		2800 mq

URBANIZZAZIONI SECONDARIE ATTREZZATE A PARCHEGGIO

U1	=	992 mq
U2	=	51 mq
U3	=	1176 mq
U4	=	428 mq
U5	=	51 mq
TRC1	=	140 mq
TRC2	=	132 mq
Dotazione di progetto		2860 mq
Dotazione richiesta (10 mq/ab)		2800 mq

TOTALE STANDARDS di progetto **9660** = 9564 mq dotazione richiesta

TOTALE SUPERFICIE COMPARTO = 27524
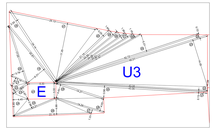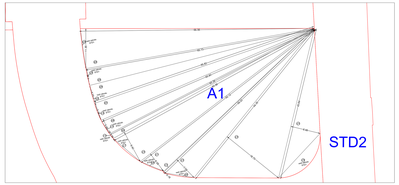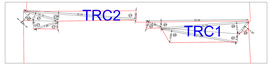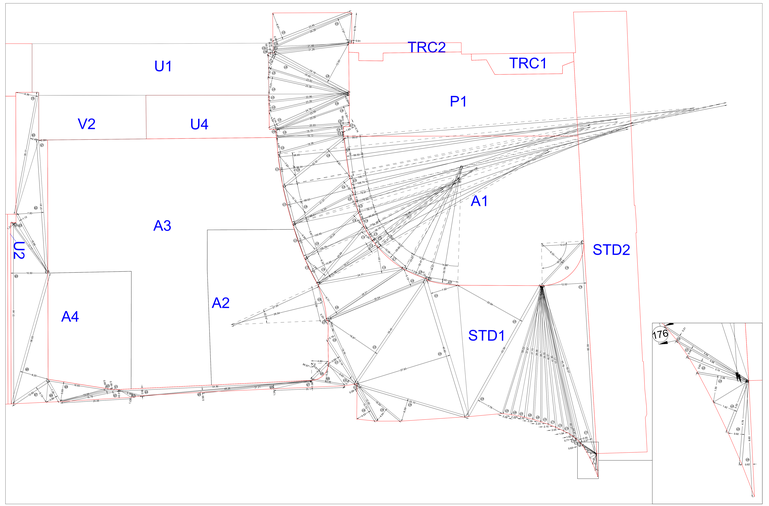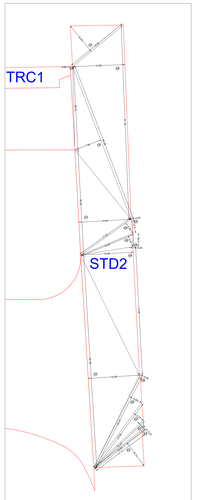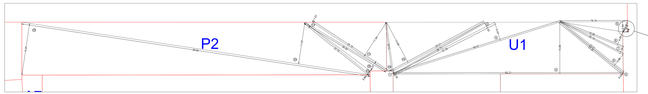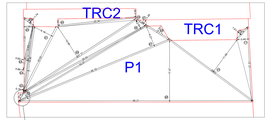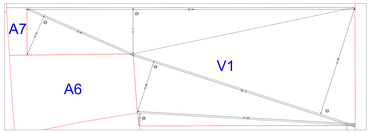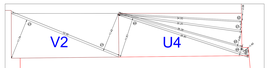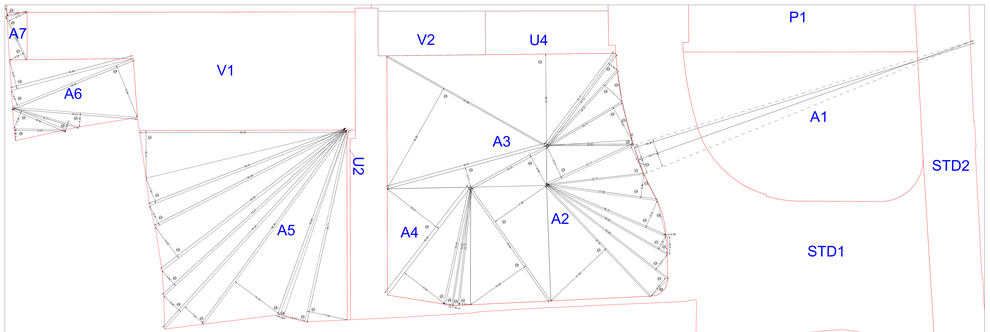
CALCOLO STANDARDS