
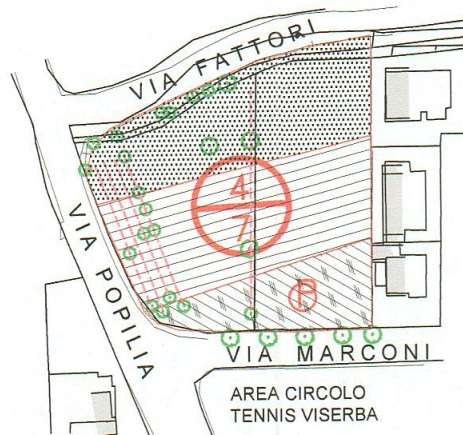



SCHEDA DI PROGETTO 4.7, tav 3.4
 VISERBA DI RIMINI - VIA MARCONI - VIA FATTORI

PIANO ATTUATIVO



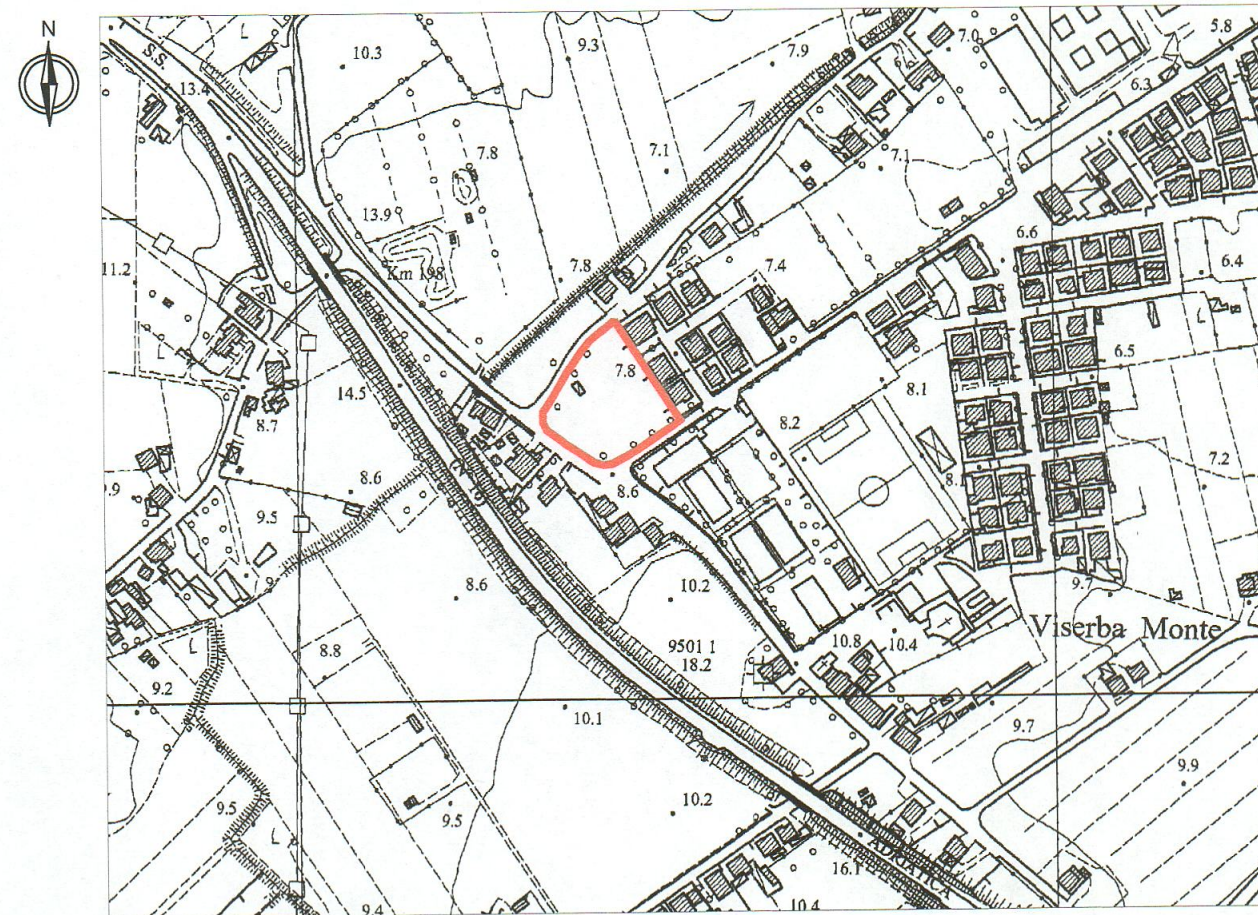
COMUNE DI RIMINI
 NUMERO PROT.: - 85800
 DATA 14 GIU. 2012 ENTRATA
 U.O.: MATR.: MOT.:
 CLASSIFICA:
 PRATICA N.:

TAV. 1 SCALA 1:5000 - 1:1000

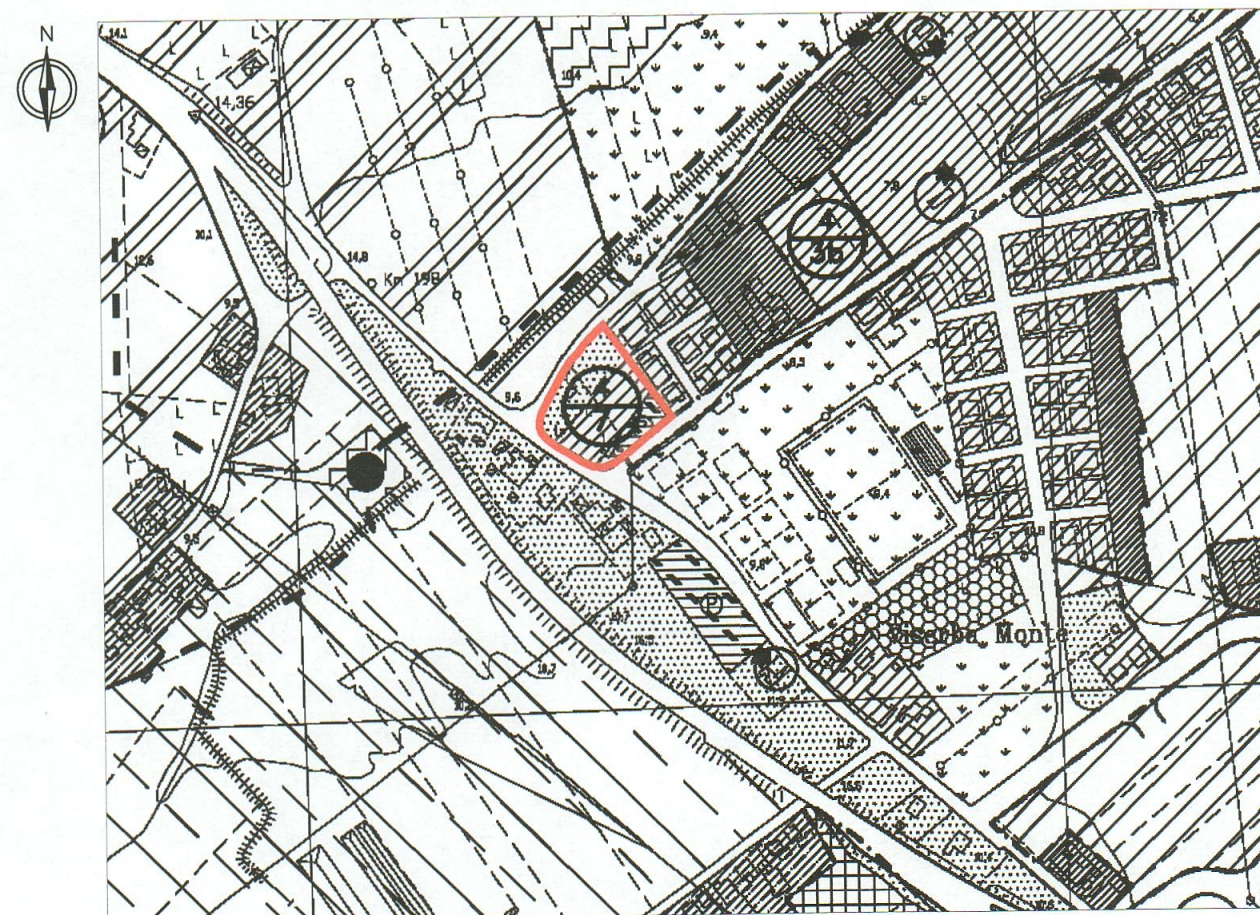
AGGIORNAMENTO NOVEMBRE 2010

COROGRAFIA:
 INDIVIDUAZIONE AREA C.T.R. scala 1:5000
 INDIVIDUAZIONE AREA P.R.G. scala 1:5000
 SCHEDA DI P.R.G. e MAPPA CATASTALE scala 1:1000

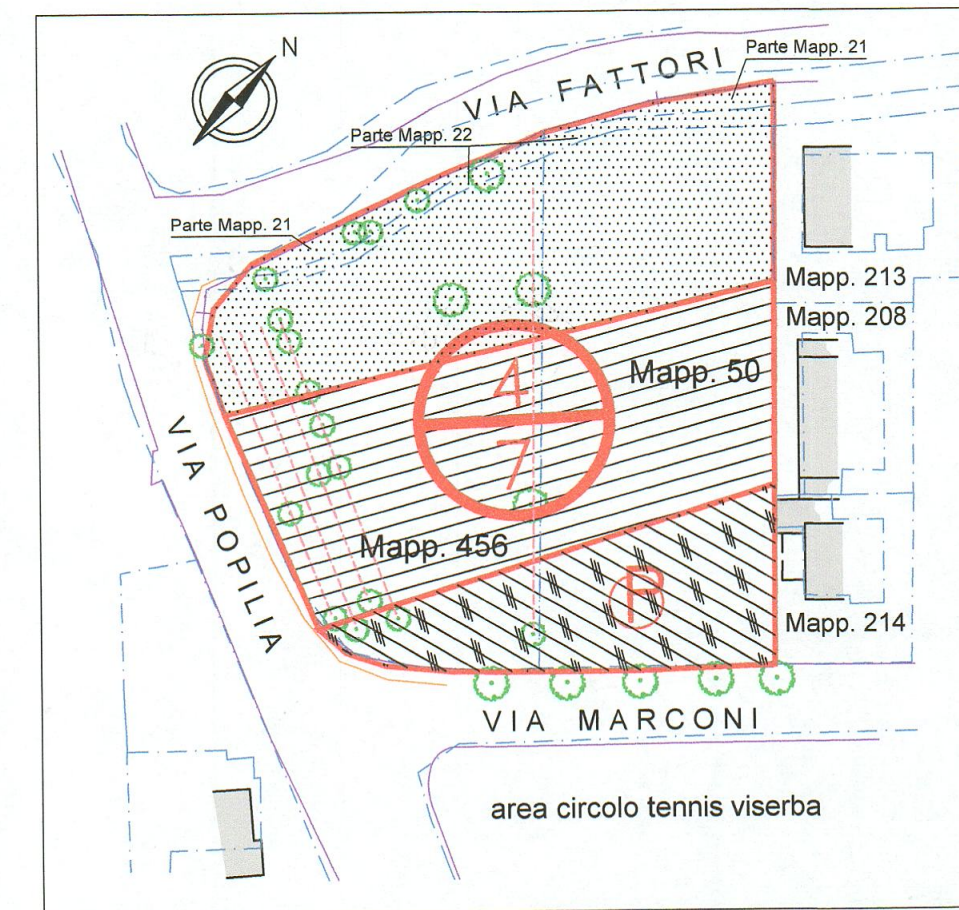
C.T.R. Scala 1:5000







STRALCIO TAVOLA 3.4 DEL P.R.G. Scala 1:5000



SCHEDA DI P.R.G. Scala 1:1000



LEGENDA

- MAPPA CATASTALE
 -  SCHEDA 4/7
ZONA OMOGENEA: C2
S.U. MQ 1370
 - PARAMETRI DI SCHEDA
 -  Area edificabile MQ 1952,5
 - G3.1  Area a verde pubblico, a parco di quartiere e per il gioco MQ 1815
 - G4.1  Area per parcheggi pubblici MQ 878
- } MQ 4645,50