

**PIANO PARTICOLAREGGIATO CONSORTILE "PADULLI"**  
 Zona C5 di espansione del P.R.G. Vigente

COMMITTENTE :

PROGETTISTA : - Ing. GIUSEPPE FERRI

COLLABORATORI : - Arch. CRISTIAN MARZOLI  
 - Geom. STEFANO VALLONI

Tav. 6

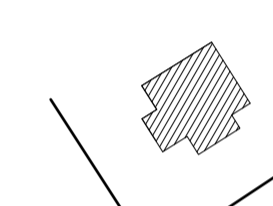
VIABILITA' E SEZIONI STRADALI - 1:1000

GENNAIO 2006

Lo Studio A si riserva a termini di legge la proprietà del presente disegno con divieto di riproduzione o adozione a terzi senza sua autorizzazione.

**LEGENDA**

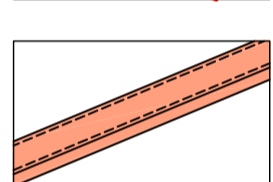
Edifici esistenti e confini di proprietà



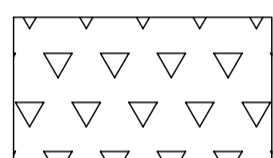
Perimetro di piano



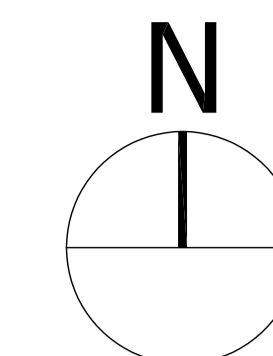

Strada privata



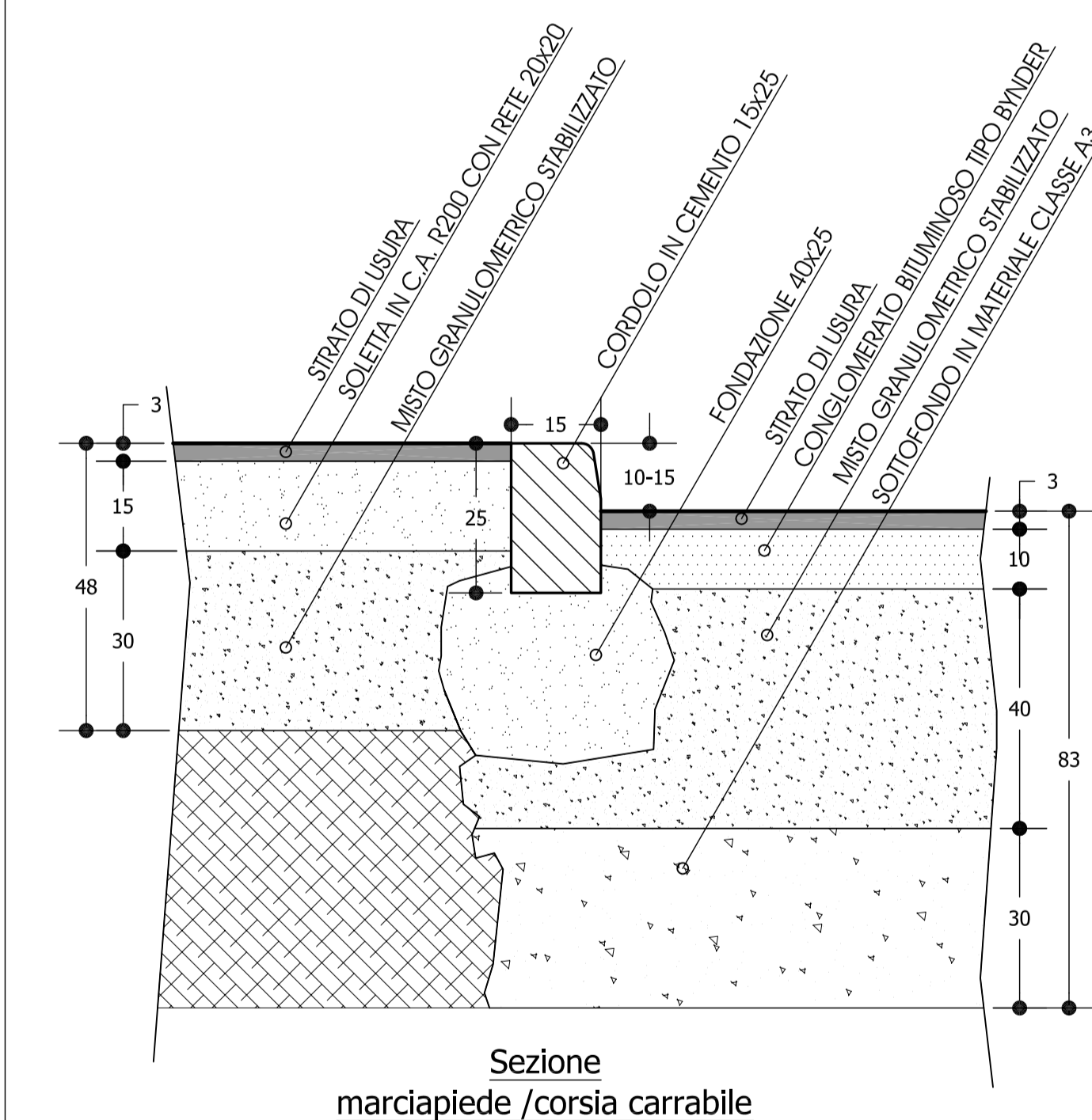
Zone "Ghetto" esclusa dalla C.5



Parcheggi pubblici



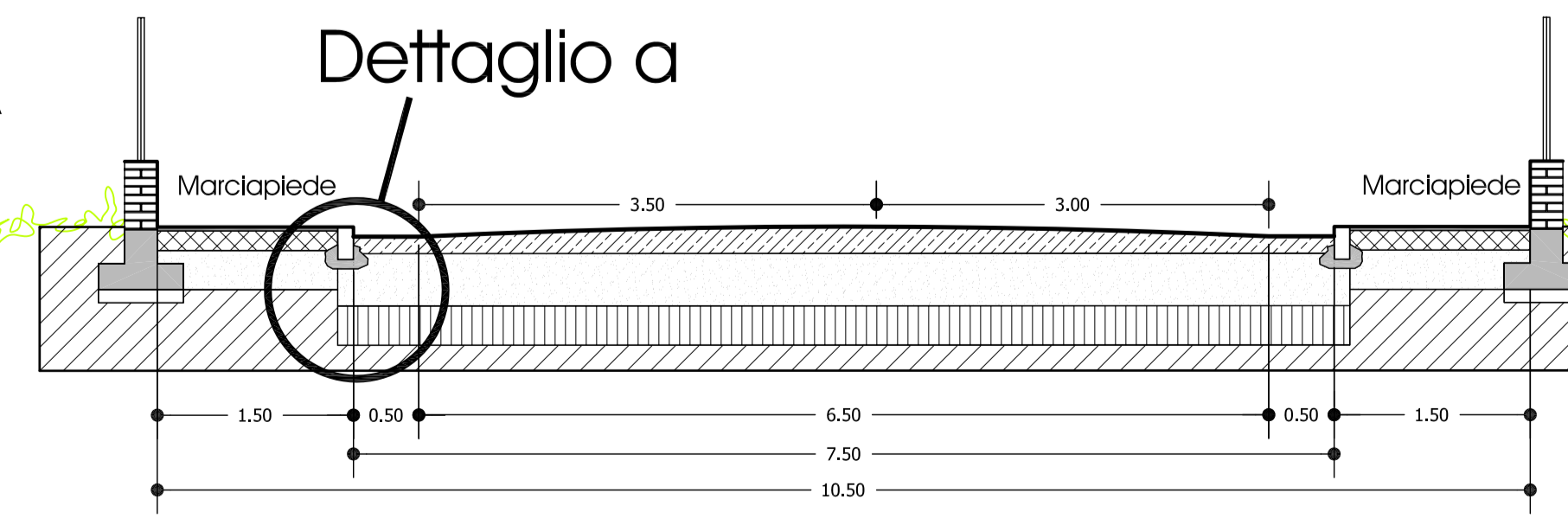
**Dettaglio a** Scala 1:10



**SEZIONI STRADE DI PROGETTO** scala 1:50

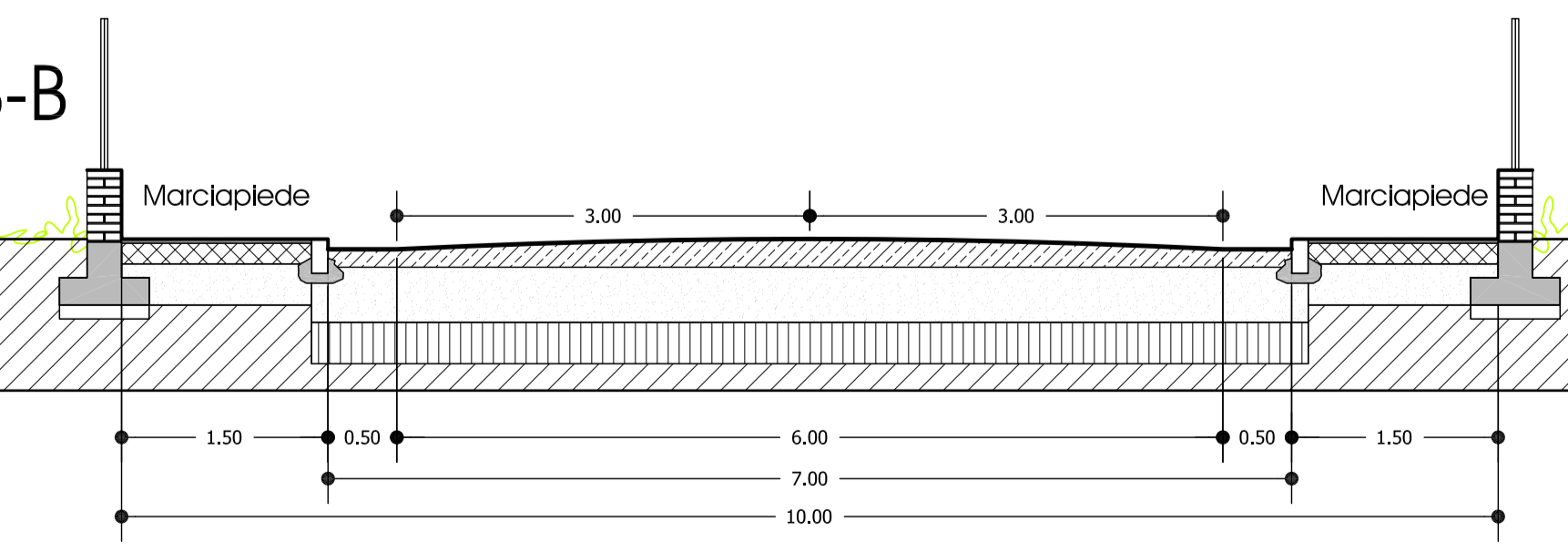
**SEZIONE A-A**

Sezione strada pubblica (Tipo E secondo codice) di nuova realizzazione con corsia per passaggio autobus



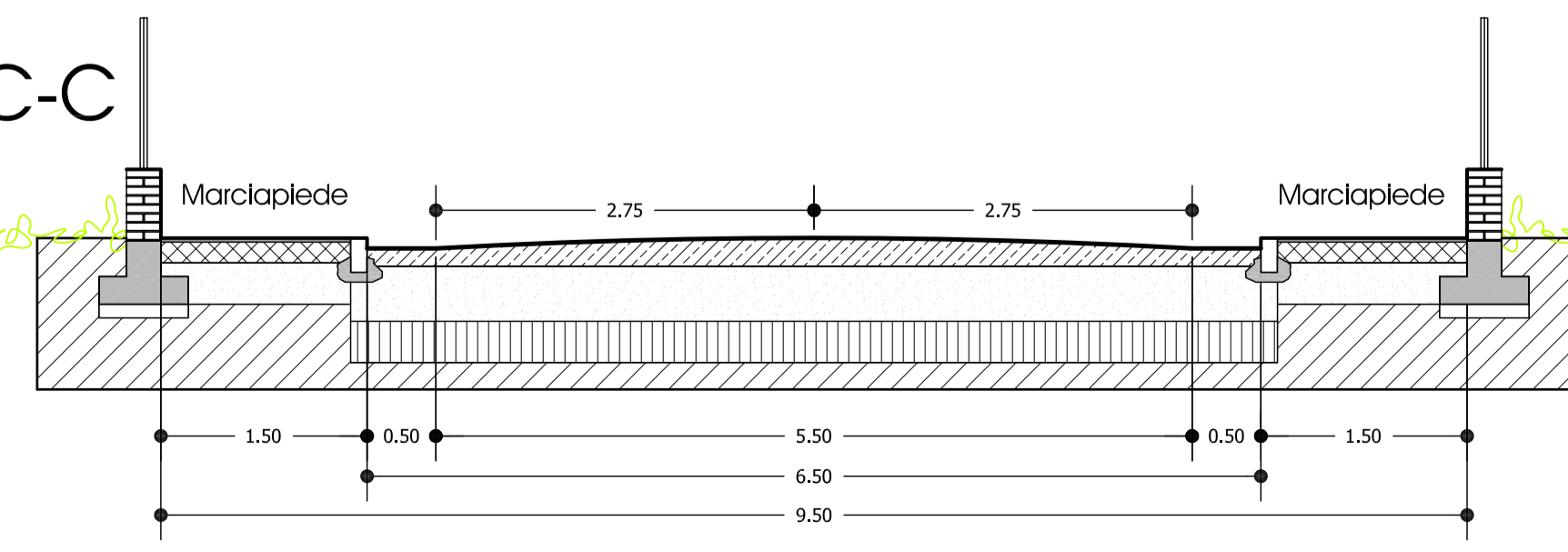
**SEZIONE B-B**

Sezione strada Via Don Carlos Tratto Via Padulli



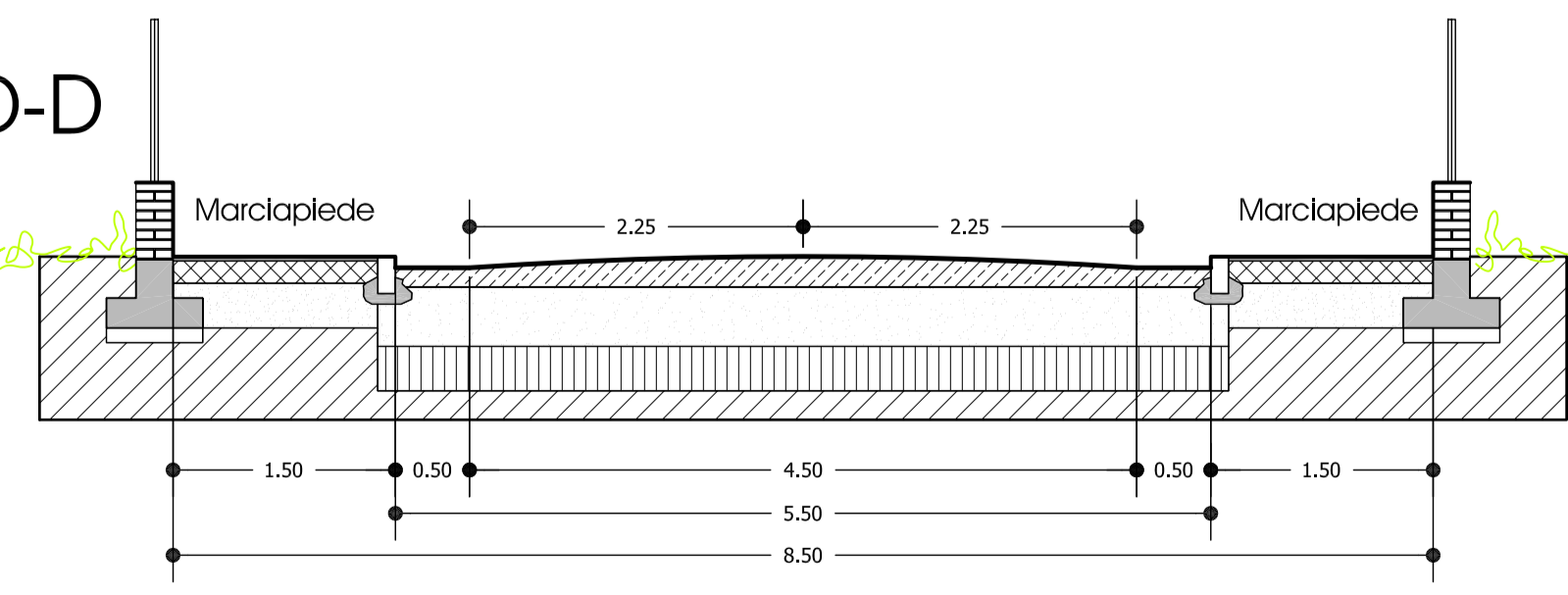
**SEZIONE C-C**

Sezione strade pubbliche (Tipo F secondo codice) di nuova realizzazione



**SEZIONE D-D**

Sezione strada Via Padulli a senso unico



**SEZIONE E-E**

