

PIANO PARTICOLAREGGIATO CONSORTILE "PADULLI"
 Zona C5 di espansione del P.R.G. Vigente

COMMITTENTE :

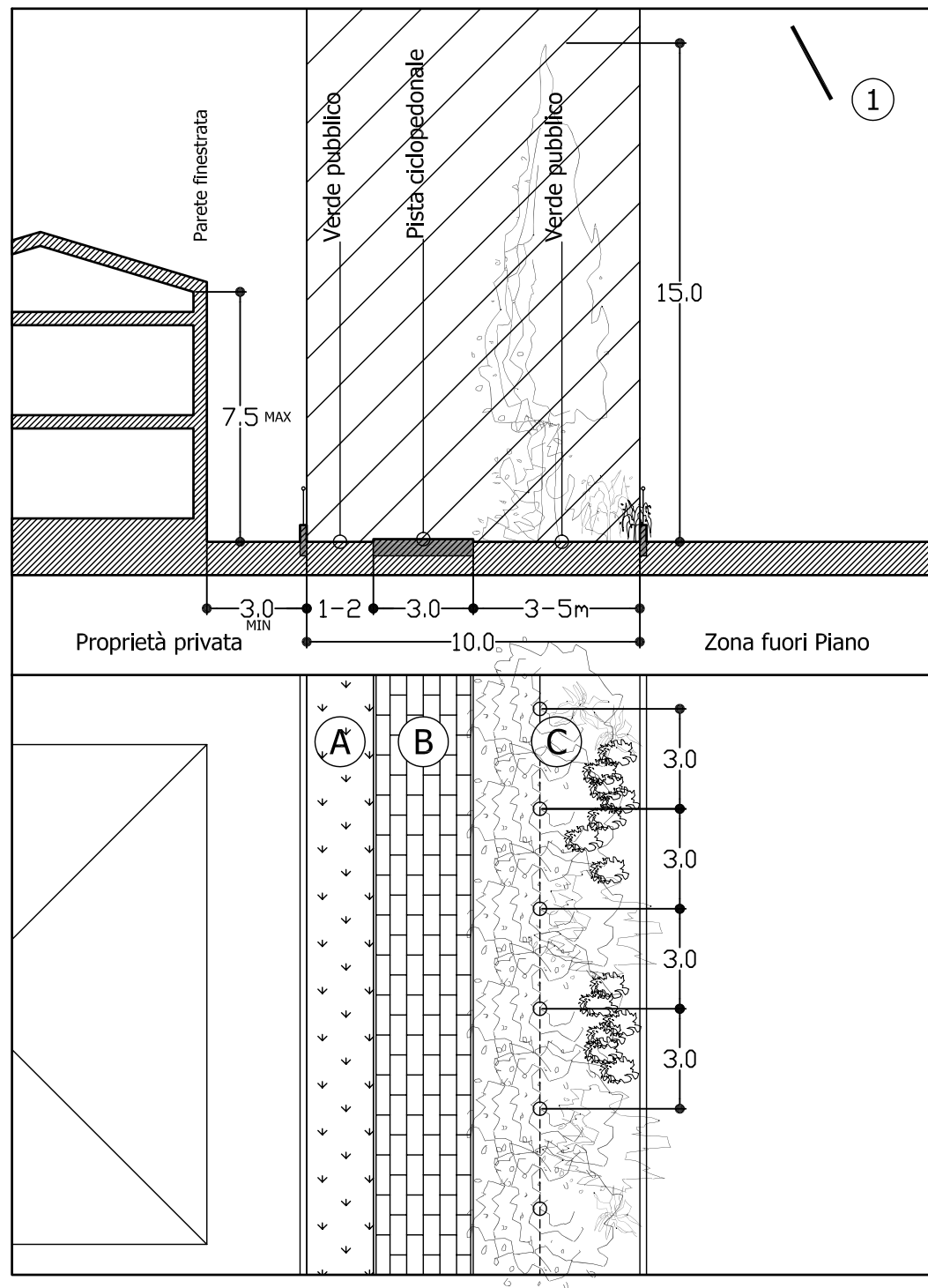
PROGETTISTA : - Ing. GIUSEPPE FERRI

COLLABORATORI : - Arch. CRISTIAN MARZOLI
 - Geom. STEFANO VALLONI

Tav. 8 VIABILITA' PEDONALE E CARRABILE - scala 1:1000 GENNAIO 2006

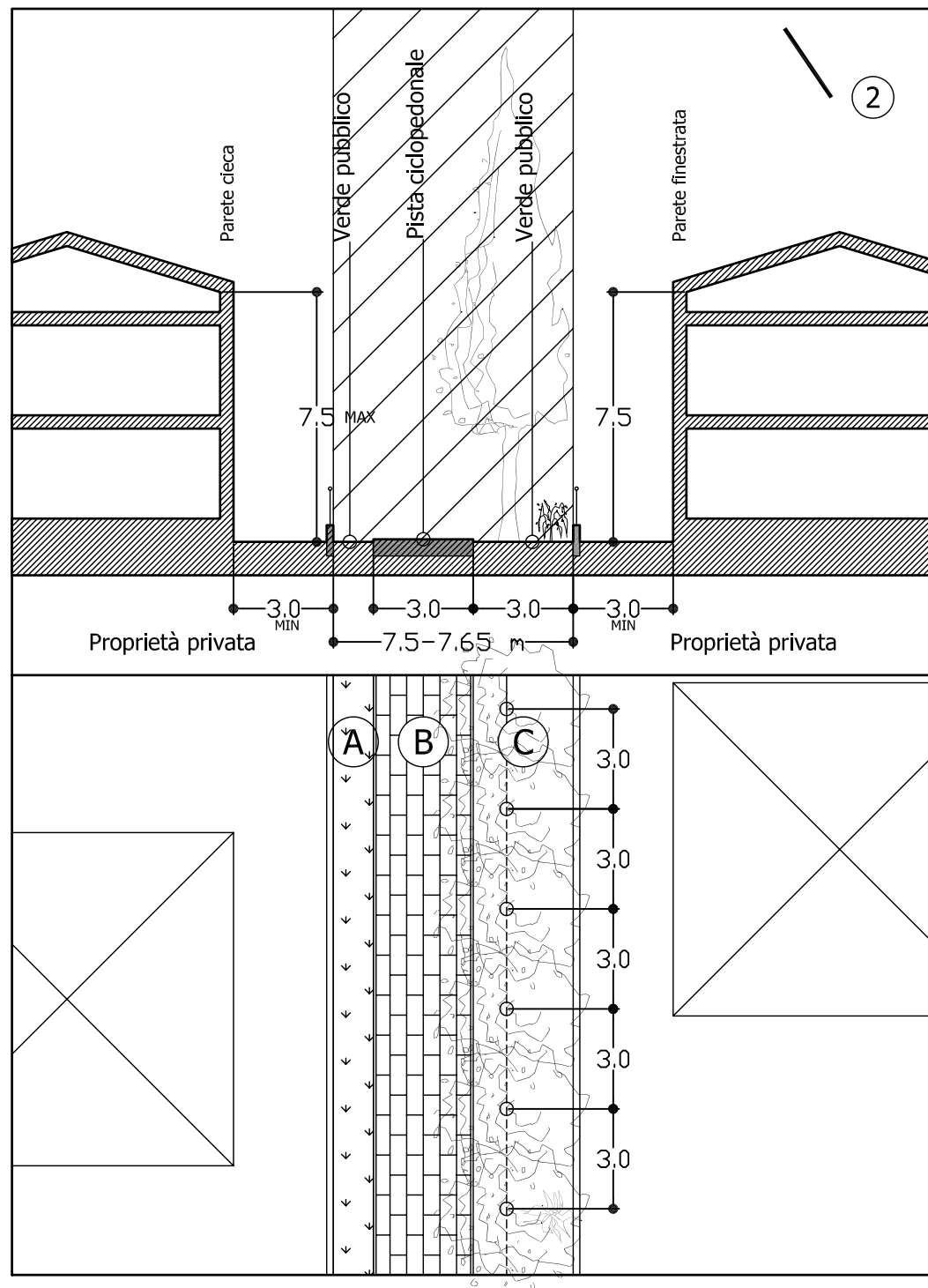
Lo Studio A si riserva a termini di legge la proprietà del presente disegno con diritto di riproduzione e cofotografia a terzi senza sua autorizzazione

Percorsi ciclopedonali



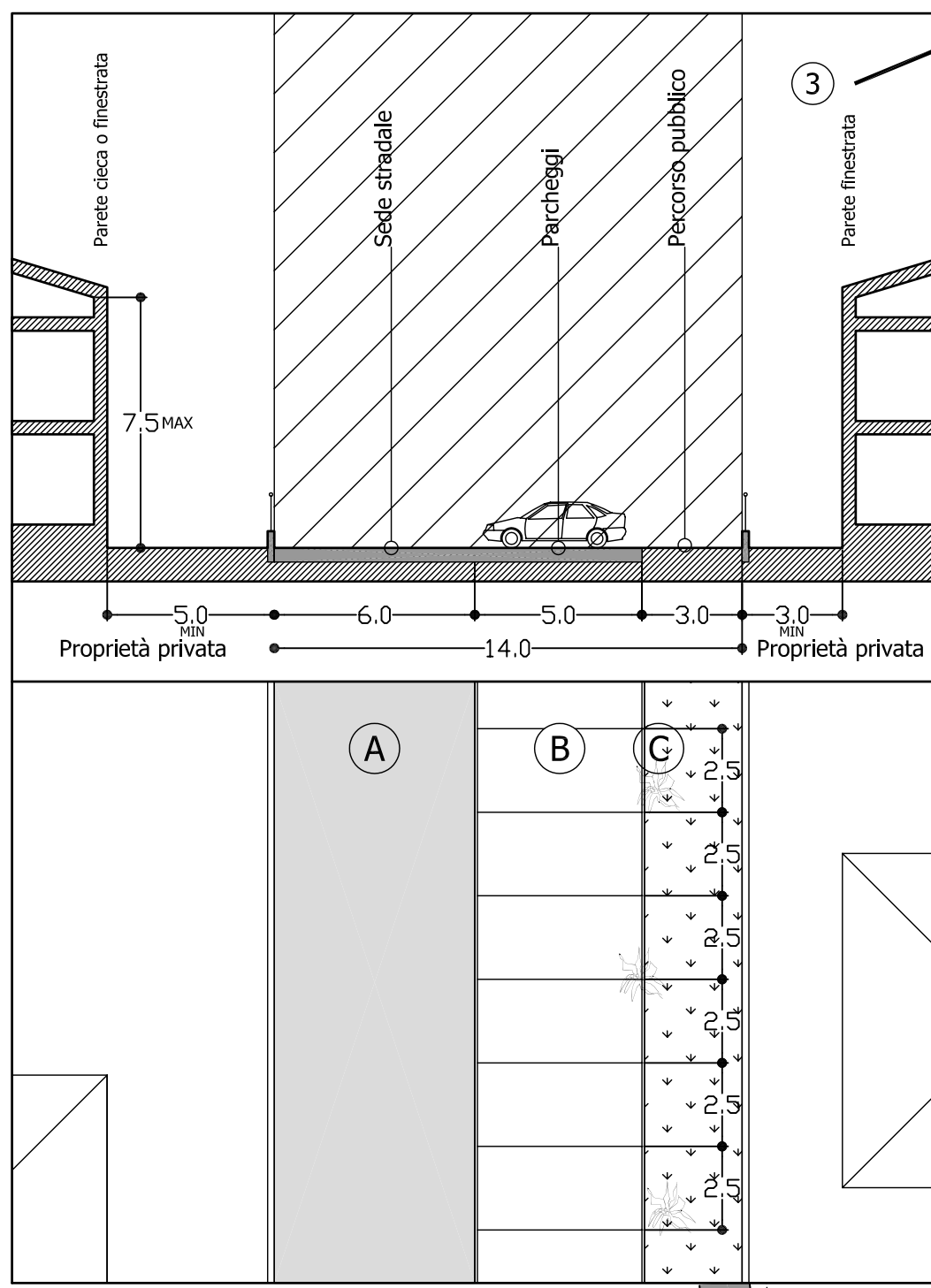
Sezione 1
 Percorso ciclopedonale a margine lottizzazione
 Scala 1:200

- A) prato (2 mt)
- B) percorso ciclopedonale (3 mt)
- C) verde pubblico con arbusti locali alto fusto (quali piccoli cespugli) (5 mt)



Sezione 2
 Percorso ciclopedonale di collegamento interno (3m+3m)
 Scala 1:200

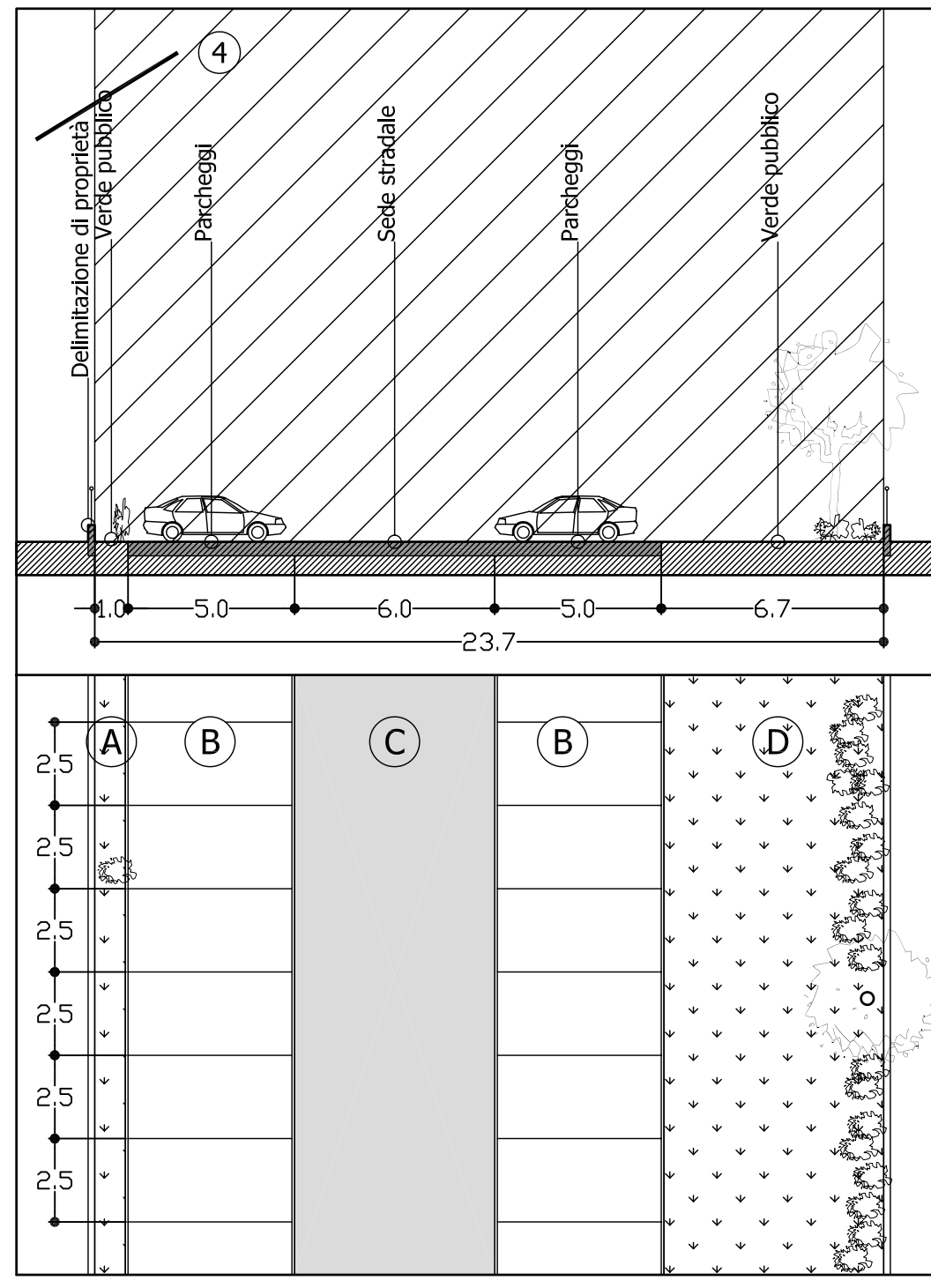
- A) prato (1,2 mt)
- B) percorso ciclopedonale (3 mt)
- C) verde pubblico con arbusti locali alto fusto (quali piccoli cespugli) (5 mt)



Sezione 3
 Parcheggio semplice con strada di servizio
 Scala 1:200

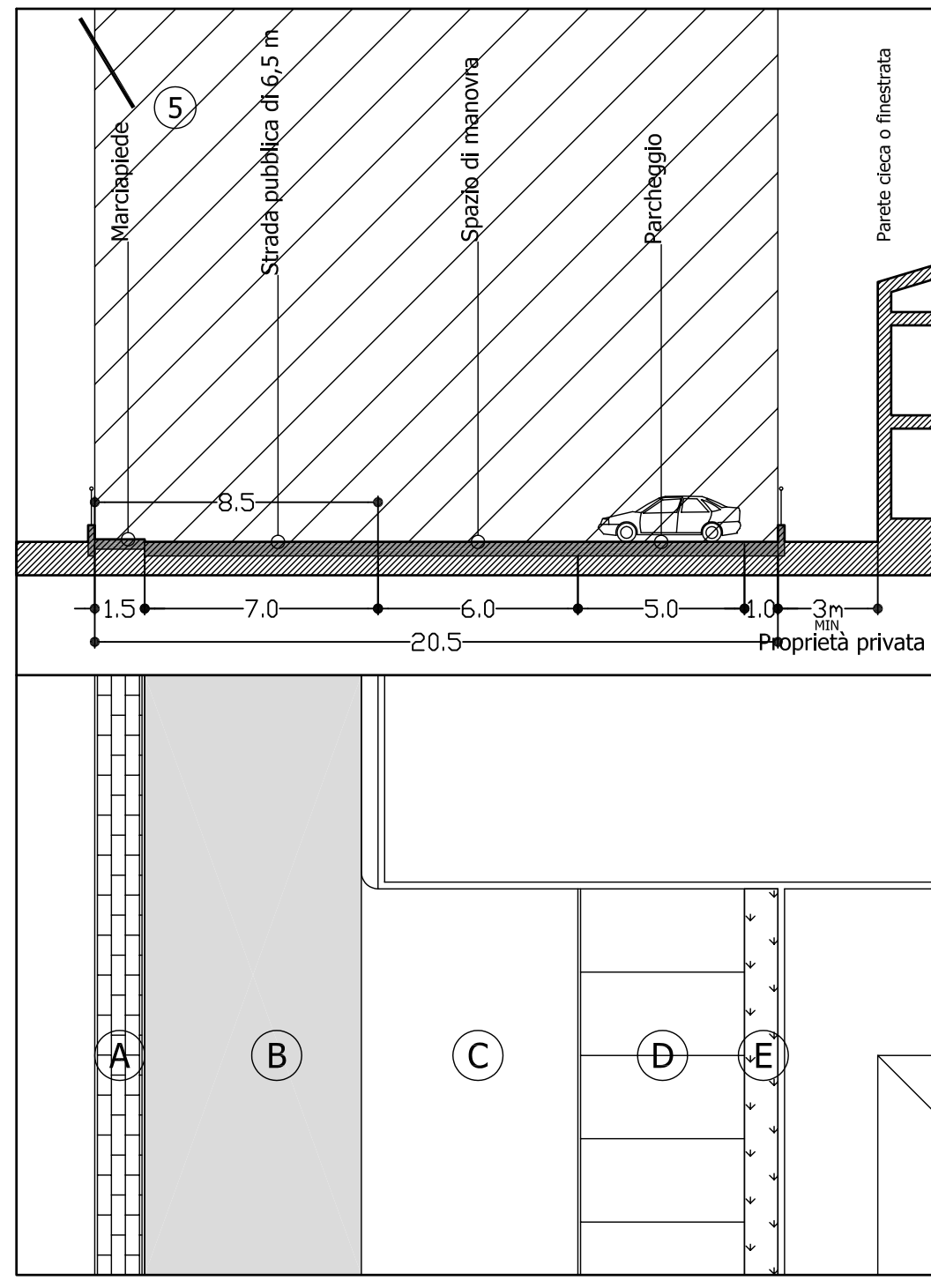
- A) spazio carrabile (6 mt)
- B) parcheggio (5 mt)
- C) prato (3 mt)

Parcheggi e percorsi



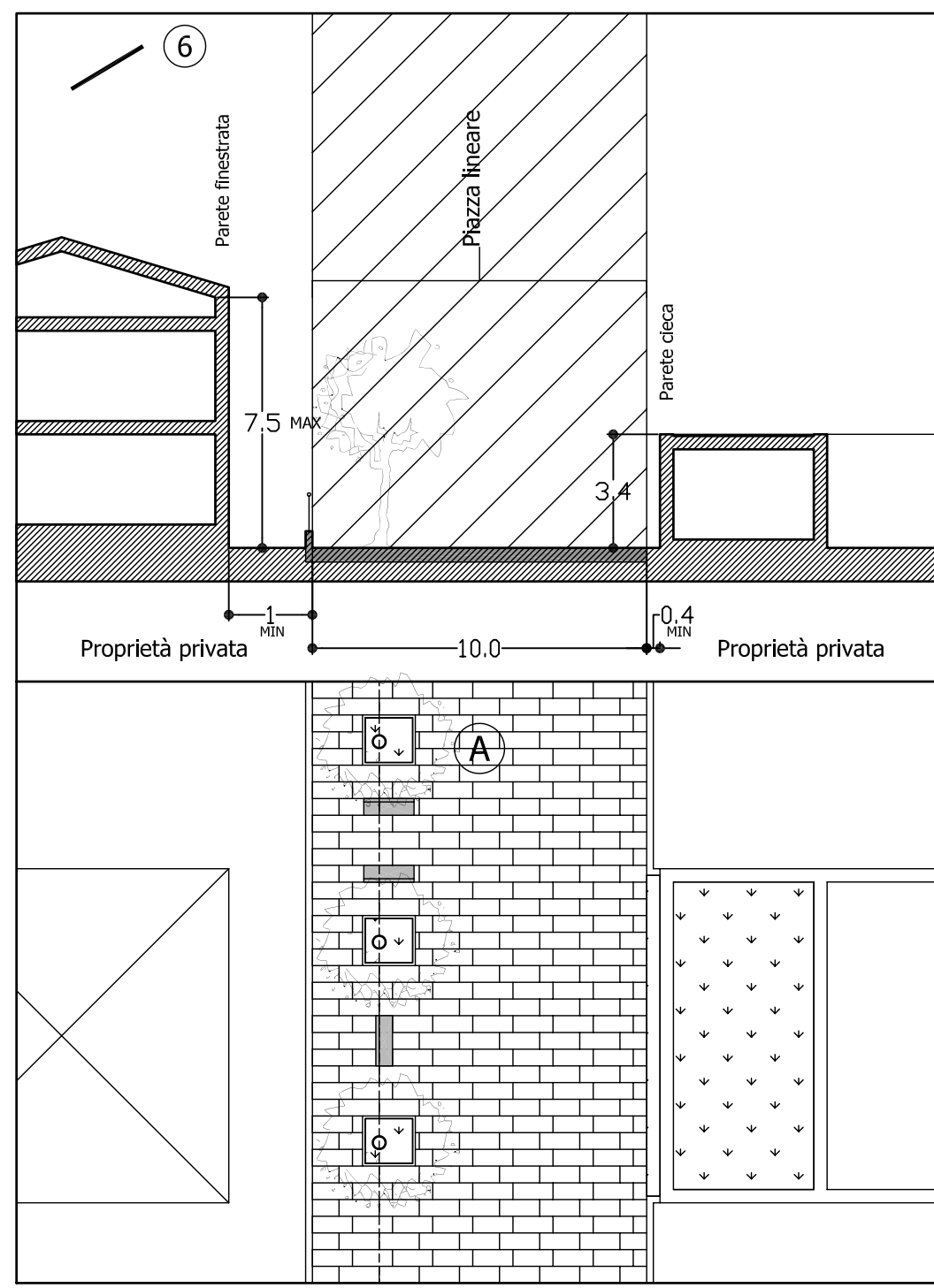
Sezione 4
 Parcheggio doppio con strada di servizio
 Scala 1:200

- A) prato (1 mt)
- B) parcheggio (5 mt)
- C) spazio carrabile (6 mt)
- D) prato (6,7 mt circa)



Sezione 5
 Strada principale con parcheggio a lato
 Scala 1:200

- A) marciapiede (1,5 mt)
- B) spazio carrabile in asfalto (7 mt)
- C) spazio di manovra (6 mt)
- D) parcheggio (5 mt)
- E) prato (1 mt)



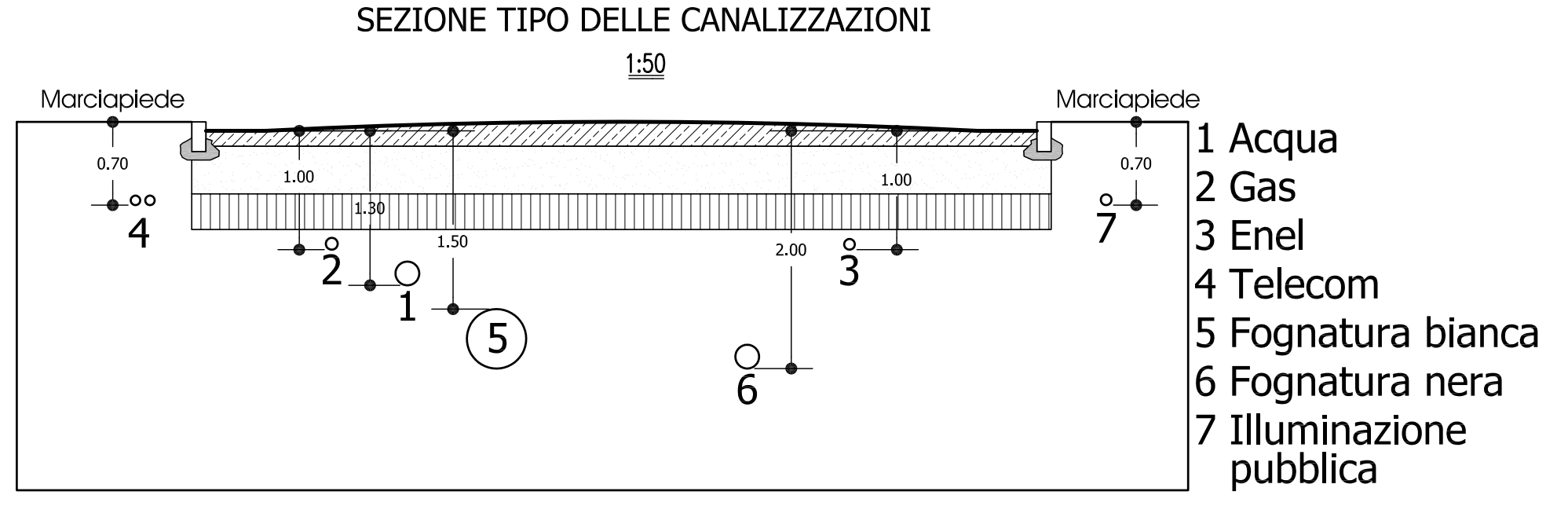
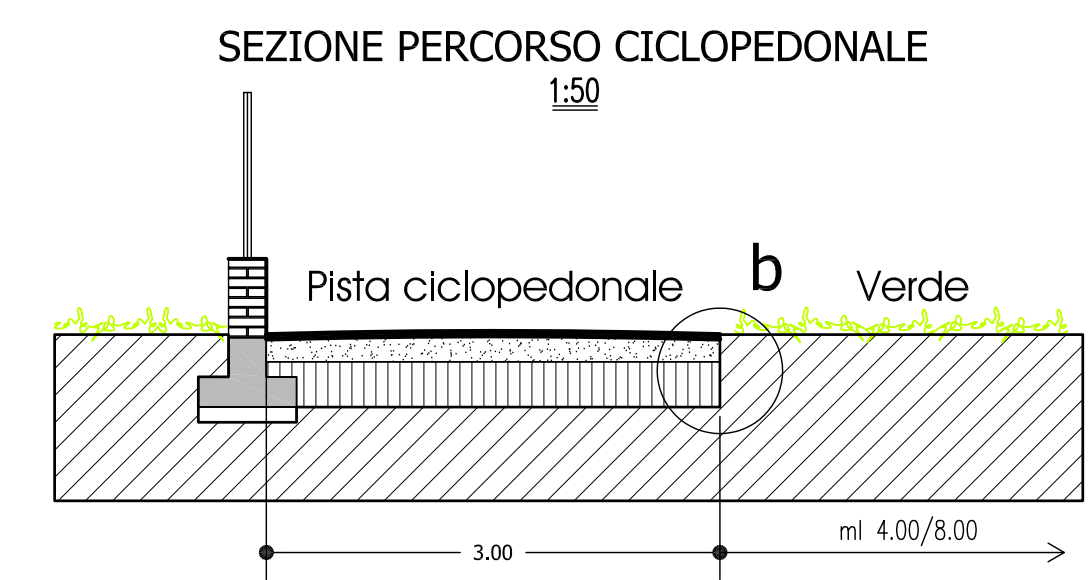
Sezione 6
 Piazza lineare
 Scala 1:200

- A) piazza lineare (10 mt)

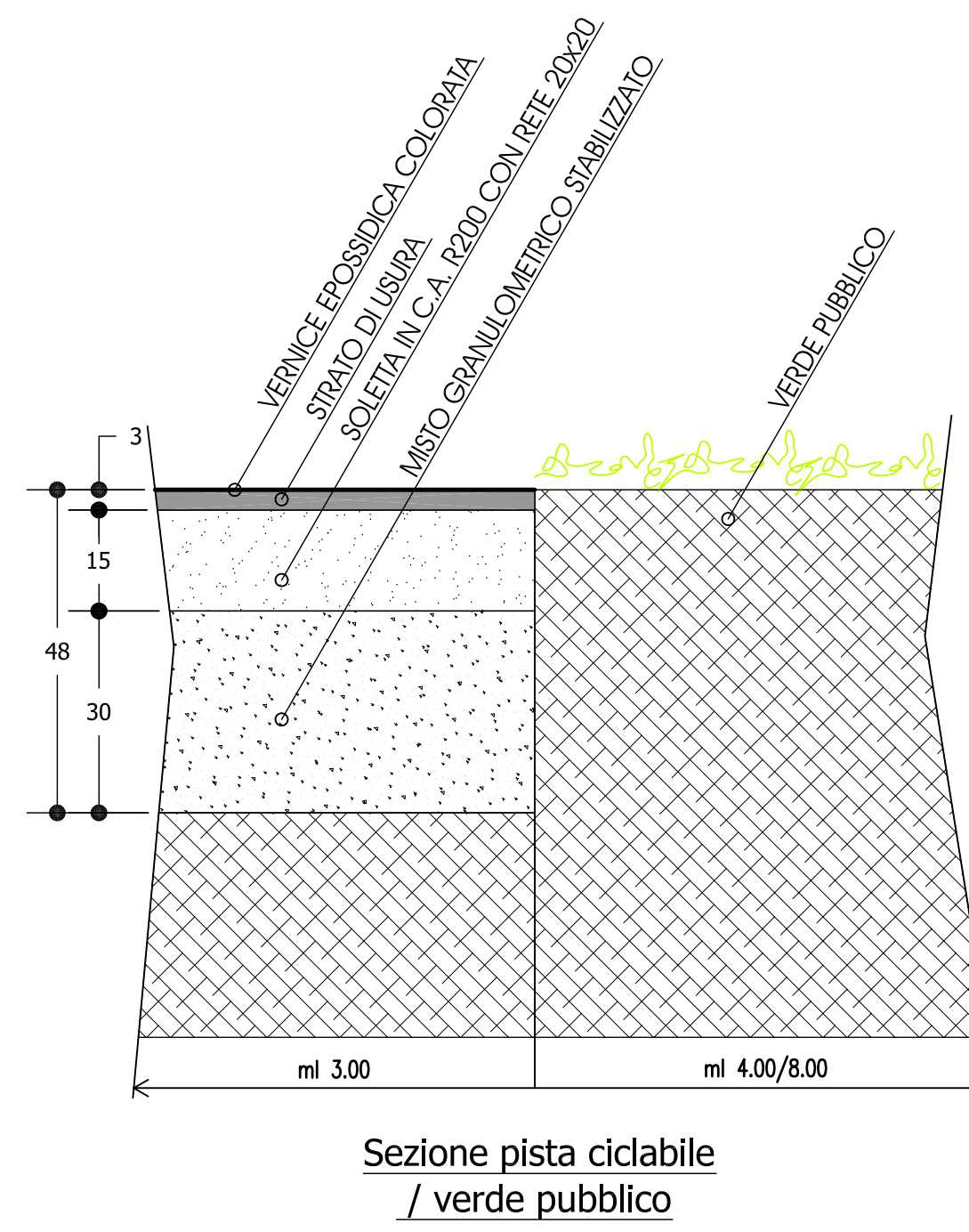


Legenda specifica

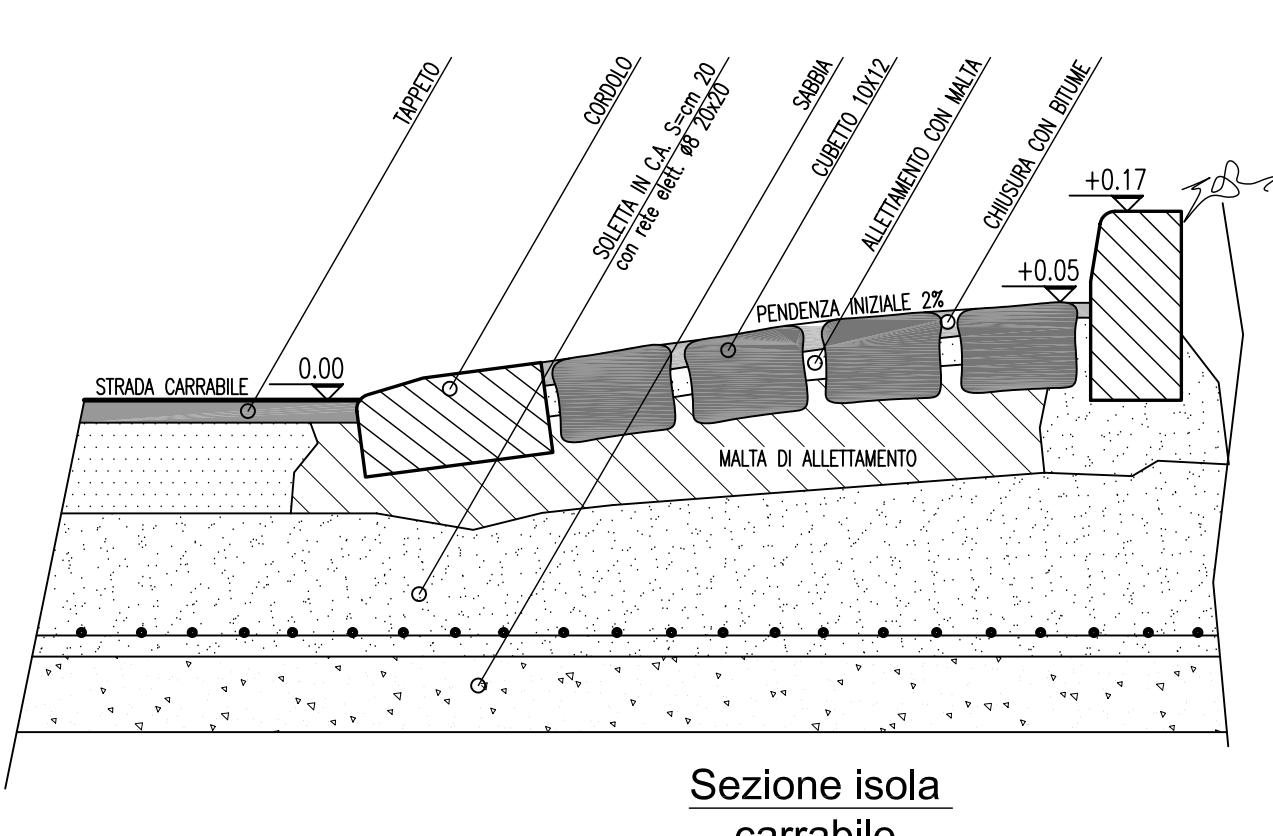
- Pista ciclabile di prog. (949 ml)
- Passaggi pedonali



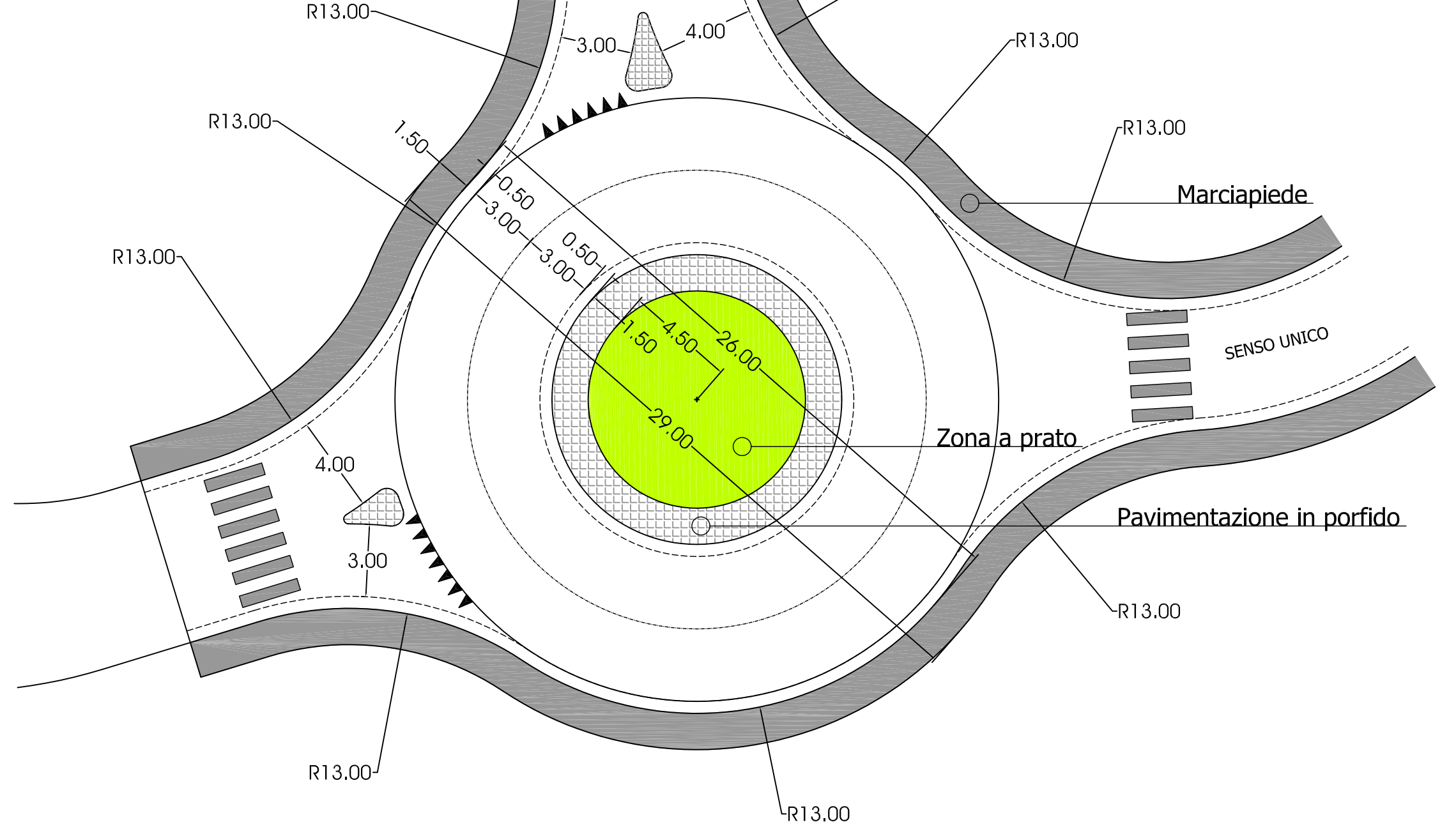
Dettaglio b Scala 1:10



Dettaglio e Scala 1:10



PIANTA ROTATORIA
 Scala 1:200



SEZIONE ROTATORIA
 1:50

