



Comune di Rimini

PA  
2024

# PIANO DELL'ARENILE

ai sensi dell'art.72 - L.R. 24/2017

**Assunzione:**

Delibera di G.C. n. 465 del 12/12/2023

**Adozione:**

Delibera di C.C. n. \_\_\_ del \_\_\_/\_\_\_/\_\_\_

**Approvazione:**

Delibera di C.C. n. \_\_\_ del \_\_\_/\_\_\_/\_\_\_

**Pubblicazione BURERT:**

n. \_\_\_ del \_\_\_/\_\_\_/\_\_\_

## QUADRO CONOSCITIVO

**B4\_TAV1\_S1**

RIMINI SUD  
Triangolone, tratti 1 e 2 Parco del Mare

Individuazione del regime di proprietà delle  
aree dell'arenile e complementari all'arenile

scala 1:2.000

**Sindaco:**

Jamil Sadegholvaad

**Assessore al Territorio:**

Roberta Frisoni

**Segretario Generale:**

Diodorina Valerino

**Responsabile Ufficio di Piano:**

Carlo Mario Piacquadio












**Responsabile del Procedimento:**

Lorenzo Turchi

**Garante della comunicazione e della partecipazione:**

Carlo Mario Piacquadio

### Legenda

-  Dividente demaniale
  -  Limite strumentazione vigente - Piano dell'arenile 2005
  -  Arenile
  -  Aree complementari all'arenile
- Regime di proprietà**
-  Proprietà comunale
  -  Proprietà comunale per l'area
  -  Altre proprietà pubbliche
  -  Proprietà demanio marittimo
  -  Strada pubblica
  -  Strada privata ad uso pubblico
  -  Proprietà privata

