

PIANO PARTICOLAREGGIATO DI INIZIATIVA PRIVATA  
BELLARIVA DI RIMINI VIA VICO-VIA CARLI.



INDAGINE GEOGNOSTICA LEGATA AL  
PROGETTO DI PIANO PARTICOLAREGGIATO  
COMUNE DI RIMINI

COMUNE DI RIMINI  
 NUMERO PROT.: 32879  
 DATA: 24 FEB, 2006 ENTRATA  
 U.O.: ..... MATR.: ..... MOT: .....  
 CLASSIFICA: .....  
 PRATICA N.: .....

ALL. 2:  
Sezioni Geostratigrafiche

DATA: GENNAIO 2006



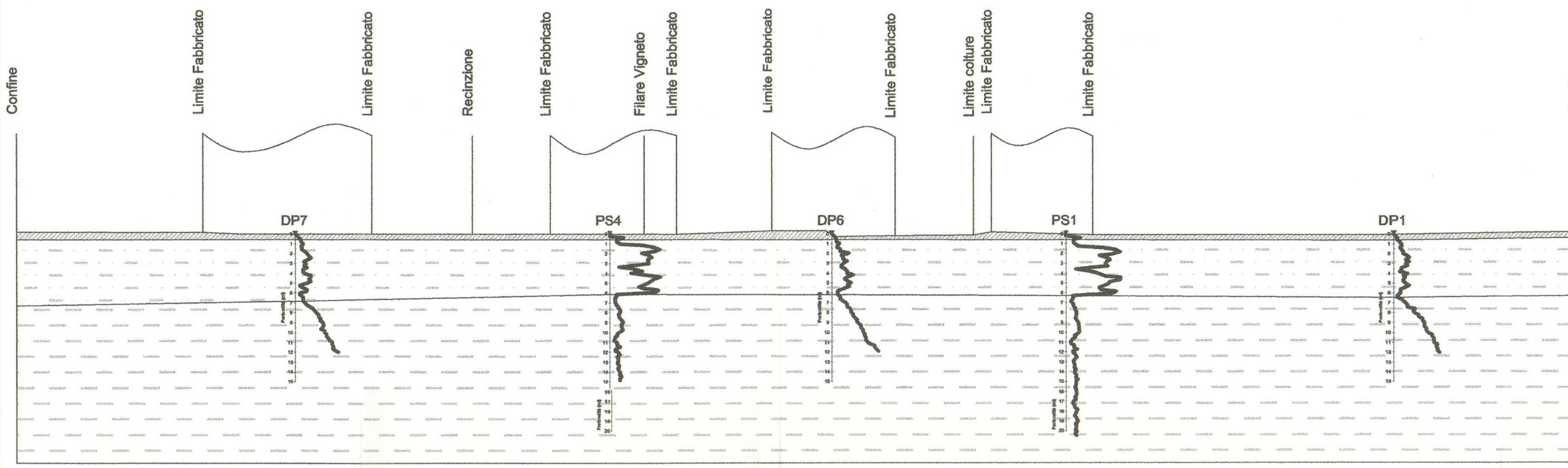
AZIENDA SERVIZI GEOLOGICI  
 E AMBIENTALI  
 • Sezione Geotecnica  
 • Sezione Geognostica  
 • Sezione Cartografia  
 (Informatizzazione e stampa)

INCARICATO:  
DOTT. GEOL. NAZZARENO BERTUCCIOLI

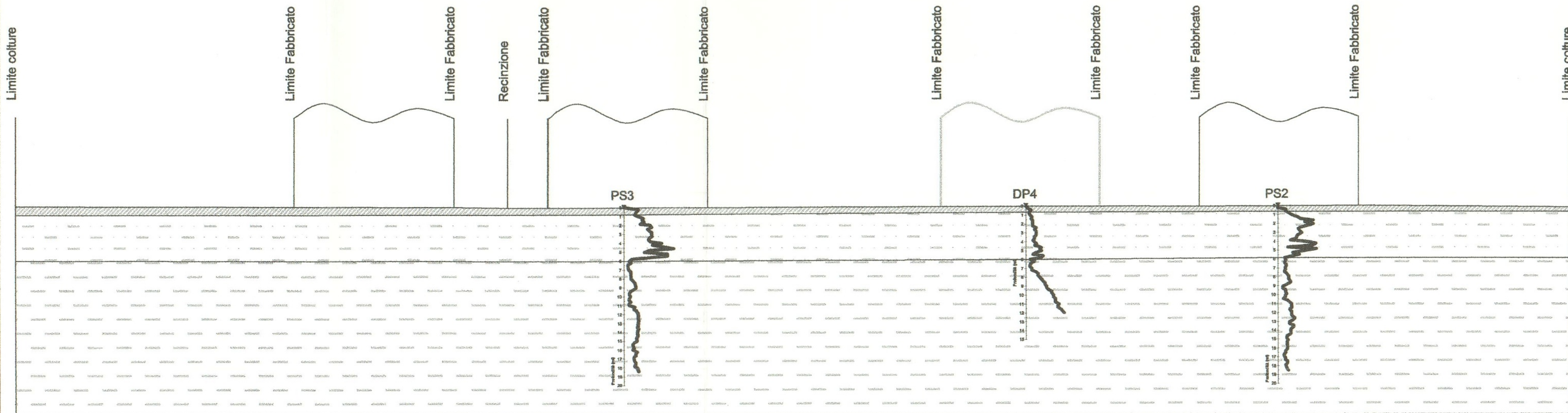
COLLABORATORE:  
DOTT. GEOL. MAURIZIO PERLI

**LEGENDA**

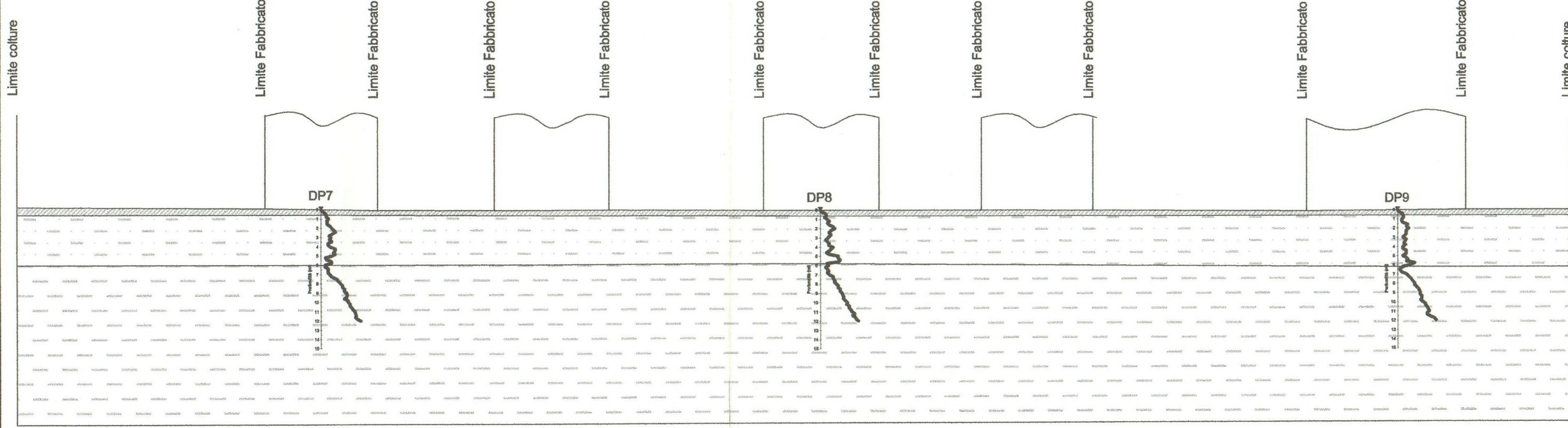
- Sabbie limose sabbie
- Sabbie medio e medio-fini con sabbie limose e lami sabbiosi-pessimi di sabbie calcaree con ghiaie fino-fuori di ghiaie grossolane
- Argille limose-argille N.C.-pessimi a lami di sabbie-limose e lami argillosi



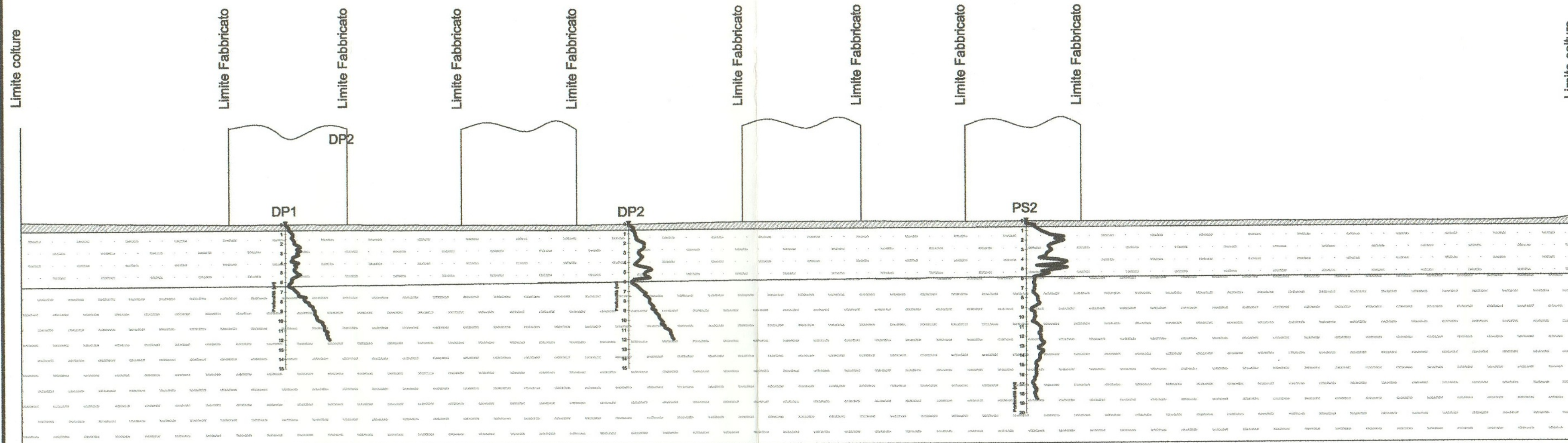

Sezione 1



Sezione 2



Sezione 3



Sezione 5